



ПРАВИТЕЛЬСТВО САНКТ-ПЕТЕРБУРГА
КОМИТЕТ ПО ГОСУДАРСТВЕННОМУ КОНТРОЛЮ, ИСПОЛЬЗОВАНИЮ
И ОХРАНЕ ПАМЯТНИКОВ ИСТОРИИ И КУЛЬТУРЫ
РАСПОРЯЖЕНИЕ

окуд

11.12.2024

№ 1524-рп

**Об утверждении границ и режима использования территории
объекта культурного наследия регионального значения
«Дом Санкт-Петербургского епархиального братства
Пресвятой Богородицы»**

В соответствии со статьей 3.1, подпунктом 10 пункта 2 статьи 33 Федерального закона от 25.06.2002 № 73-ФЗ «Об объектах культурного наследия (памятниках истории и культуры) народов Российской Федерации» и пунктом 3.12 Положения о Комитете по государственному контролю, использованию и охране памятников истории и культуры, утвержденного постановлением Правительства Санкт-Петербурга от 28.04.2004 № 651, на основании историко-культурного исследования, выполненного ООО «Петрокарта» (от 03.07.2023 рег. № 01-43-15822/23-0-0):

1. Утвердить:

1.1. Границы территории объекта культурного наследия регионального значения «Дом Санкт-Петербургского епархиального братства Пресвятой Богородицы», расположенного по адресу: Санкт-Петербург, Боровая улица, дом 52, литера А, согласно приложению № 1 к распоряжению.

1.2. Режим использования территории объекта культурного наследия регионального значения «Дом Санкт-Петербургского епархиального братства Пресвятой Богородицы», расположенного по адресу: Санкт-Петербург, Боровая улица, дом 52, литера А, согласно приложению № 2 к распоряжению.

2. План границ территории объекта культурного наследия регионального значения «Дом Санкт-Петербургского епархиального братства Пресвятой Богородицы», утвержденный КГИОП 31.08.2005, признать утратившим силу.

3. Начальнику отдела государственного реестра объектов культурного наследия обеспечить:

3.1. Направление в Управление Федеральной службы государственной регистрации, кадастра и картографии по Санкт-Петербургу, Комитет по градостроительству и архитектуре копий распоряжений в срок, не превышающий пяти рабочих дней со дня издания распоряжения.


3.2. Уведомление лиц, являющихся собственниками или иными законными владельцами объекта, указанного в пункте 1 распоряжения, в срок, не превышающий трех рабочих дней со дня издания распоряжения.

3.3. Размещение настоящего распоряжения в электронной форме в локальной компьютерной сети КГИОП и его официальное опубликование.

3.4. Внесение соответствующих изменений в «Геоинформационную базу данных по объектам культурного наследия, границам и режимам зон охраны на территории Санкт-Петербурга».

4. Контроль за выполнением распоряжения возложить на начальника Управления государственного реестра объектов культурного наследия.

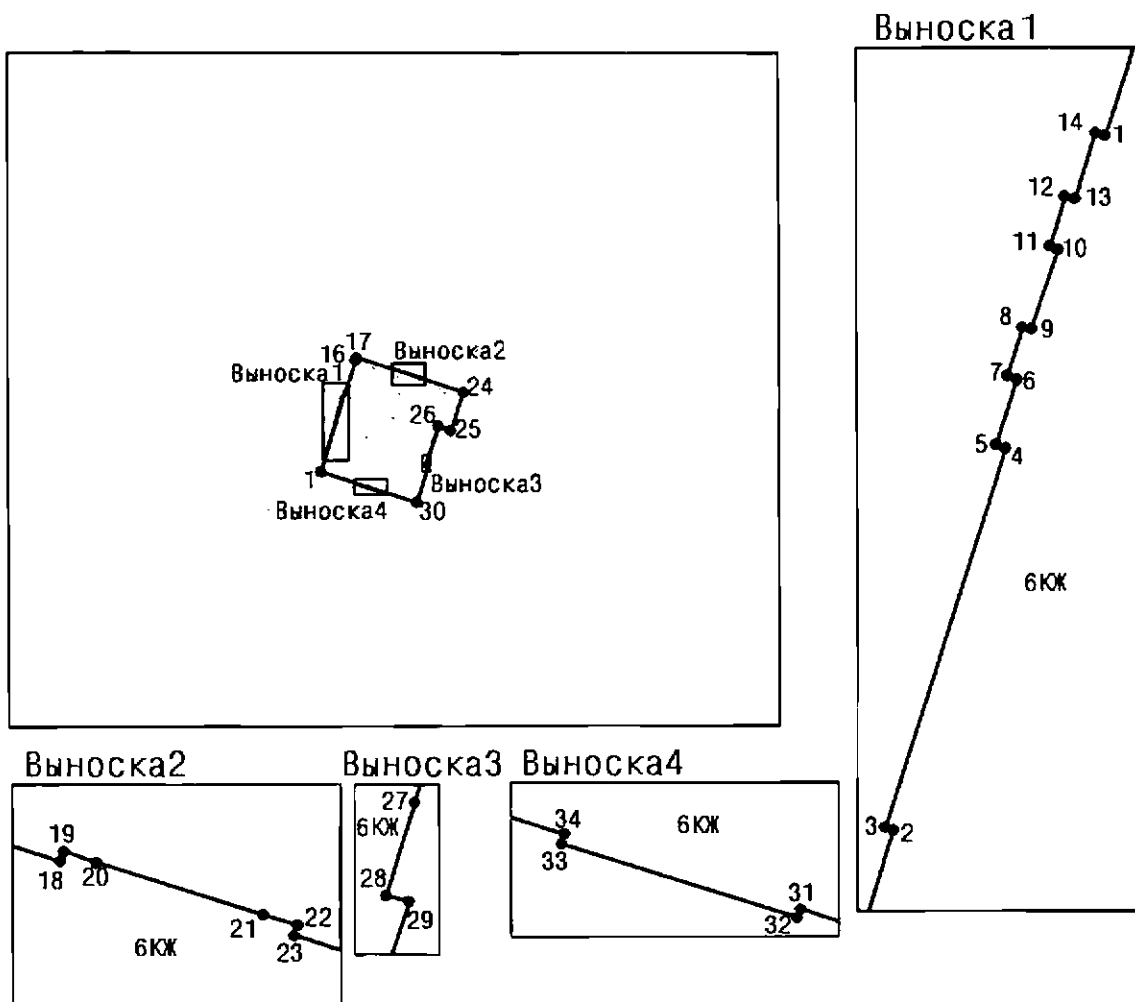
Председатель КГИОП



А.В. Михайлов




Границы территории объекта культурного наследия регионального значения
«Дом Санкт-Петербургского епархиального братства Пресвятой Богородицы» (далее – объект
культурного наследия), расположенного по адресу: Санкт-Петербург, Боровая улица, дом 52,
литера А

1. Схема границ территории объекта культурного наследия:



Масштаб 1:2000

Условные обозначения

-  граница территории объекта культурного наследия
-  1 характеристическая точка границы территории объекта культурного наследия
-  территория, занимаемая объектом культурного наследия регионального значения

**Перечень координат характерных точек границ территории
объекта культурного наследия:**

Сведения о местоположении границ объекта					
1. Система координат		СК-1964			
2. Сведения о характерных точках границ объекта					
Обозначение характерных точек границ	Координаты, м		Метод определения координат характерной точки	Средняя квадратическая погрешность положения характерной точки (Mt), м	Описание обозначения точки на местности (при наличии)
	X	Y			
1	2	3	4	5	6
1	91863.35	115323.71	Метод спутниковых геодезических измерений	0.10	—
2	91866.97	115324.84	Метод спутниковых геодезических измерений	0.10	—
3	91867.02	115324.70	Метод спутниковых геодезических измерений	0.10	—
4	91873.65	115326.82	Метод спутниковых геодезических измерений	0.10	—
5	91873.72	115326.66	Метод спутниковых геодезических измерений	0.10	—
6	91874.85	115327.02	Метод спутниковых геодезических измерений	0.10	—
7	91874.92	115326.85	Метод спутниковых геодезических измерений	0.10	—
8	91875.78	115327.12	Метод спутниковых геодезических измерений	0.10	—
9	91875.75	115327.28	Метод спутниковых геодезических измерений	0.10	—
10	91877.14	115327.74	Метод спутниковых геодезических измерений	0.10	—
11	91877.20	115327.60	Метод спутниковых геодезических измерений	0.10	—
12	91878.07	115327.86	Метод спутниковых геодезических измерений	0.10	—
13	91878.03	115328.04	Метод спутниковых геодезических измерений	0.10	—
14	91879.16	115328.40	Метод спутниковых геодезических измерений	0.10	—
15	91879.12	115328.57	Метод спутниковых геодезических измерений	0.10	—
16	91885.11	115330.54	Метод спутниковых геодезических измерений	0.10	—
17	91885.65	115330.71	Метод спутниковых геодезических измерений	0.10	—
18	91883.10	115338.65	Метод спутниковых геодезических измерений	0.10	—
19	91883.29	115338.72	Метод спутниковых геодезических измерений	0.10	—
20	91883.07	115339.36	Метод спутниковых геодезических измерений	0.10	—
21	91882.05	115342.63	Метод спутниковых геодезических измерений	0.10	—
22	91881.84	115343.30	Метод спутниковых геодезических измерений	0.10	—
23	91881.63	115343.23	Метод спутниковых геодезических измерений	0.10	—
24	91878.88	115351.73	Метод спутниковых геодезических измерений	0.10	—
25	91871.40	115349.25	Метод спутниковых геодезических измерений	0.10	—
26	91872.21	115346.73	Метод спутниковых геодезических измерений	0.10	—

27	91866.29	115344.85	Метод спутниковых геодезических измерений	0.10	—
28	91864.47	115344.28	Метод спутниковых геодезических измерений	0.10	—
29	91864.35	115344.73	Метод спутниковых геодезических измерений	0.10	—
30	91857.34	115342.51	Метод спутниковых геодезических измерений	0.10	—
31	91859.41	115335.98	Метод спутниковых геодезических измерений	0.10	—
32	91859.24	115335.92	Метод спутниковых геодезических измерений	0.10	—
33	91860.69	115331.31	Метод спутниковых геодезических измерений	0.10	—
34	91860.87	115331.36	Метод спутниковых геодезических измерений	0.10	—
1	91863.35	115323.71	Метод спутниковых геодезических измерений	0.10	—

Режим использования территории объекта культурного наследия регионального значения
«Дом Санкт-Петербургского епархиального братства Пресвятой Богородицы», расположенного
по адресу: Санкт-Петербург, Боровая улица, дом 52, литера А

1. На территории объекта культурного наследия запрещаются: строительство объектов капитального строительства и увеличение объемно-пространственных характеристик существующих на территории объекта культурного наследия объектов капитального строительства; проведение земляных, строительных, мелиоративных и иных работ, за исключением работ по сохранению (воссозданию) объекта культурного наследия или его отдельных элементов, сохранению историко-градостроительной или природной среды объекта культурного наследия, работ по капитальному ремонту общего имущества в многоквартирных домах, являющихся объектами культурного наследия, работ по капитальному ремонту общего имущества в многоквартирных домах, расположенных на территориях объектов культурного наследия и не являющихся объектами культурного наследия.

2. На территории объекта культурного наследия разрешается ведение хозяйственной деятельности, не противоречащей требованиям обеспечения сохранности объекта культурного наследия и позволяющей обеспечить функционирование объекта культурного наследия в современных условиях.

3. Требования к осуществлению деятельности в границах территории объекта культурного наследия и требования к содержанию и использованию территории объекта культурного наследия устанавливаются законодательством Российской Федерации и Санкт-Петербурга об объектах культурного наследия.