

**СЛУЖБА ГОСУДАРСТВЕННОЙ ОХРАНЫ
ОБЪЕКТОВ КУЛЬТУРНОГО НАСЛЕДИЯ
ХАНТЫ-МАНСИЙСКОГО АВТОНОМНОГО ОКРУГА – ЮГРЫ**

ПРИКАЗ

Об утверждении границ территорий и установлении особого режима использования земельных участков в границах территорий объектов культурного наследия федерального значения, расположенных в Сургутском районе, и признании утратившим силу приказа Службы государственной охраны объектов культурного наследия Ханты-Мансийского автономного округа – Югры от 7 мая 2013 года № 9-нп «Об утверждении границ и режима использования территорий выявленных объектов культурного наследия, расположенных в Сургутском районе»

г. Ханты-Мансийск
6 декабря 2018 года

№ 18-нп

В соответствии с Федеральным законом от 25 июня 2002 года № 73-ФЗ «Об объектах культурного наследия (памятниках истории и культуры) народов Российской Федерации», руководствуясь подпунктами 5.3, 5.4.6, 5.7.3 пункта 5 Положения о Службе государственной охраны объектов культурного наследия Ханты-Мансийского автономного округа – Югры, утвержденного постановлением Правительства Ханты-Мансийского автономного округа – Югры от 30 августа 2012 года № 309-п, в целях обеспечения сохранности объектов культурного наследия федерального значения **п р и к а з ы в а ю:**

1. Утвердить границы территорий объектов культурного наследия (объектов археологии) федерального значения, расположенных в Сургутском районе Ханты-Мансийского автономного округа – Югры (далее – объекты культурного наследия), согласно приложению к настоящему приказу:

- городище Кучиминское XXI;
- селище Кучиминское XIII;
- селище Кучиминское XXIII;
- селище Кучиминское XXIV;
- селище Кучиминское XXV;
- селище Кучиминское XXVI;

селище Кучиминское XXVII;
селище Кучиминское XXX.

2. Установить особый режим использования земельных участков в границах территорий объектов культурного наследия, указанных в пункте 1 настоящего приказа, в соответствии со статьей 5.1 Федерального закона от 25 июня 2002 года № 73-ФЗ «Об объектах культурного наследия (памятниках истории и культуры) народов Российской Федерации».

3. Рекомендовать органам местного самоуправления муниципального образования Сургутский район в пределах своей компетенции:

учитывать и отображать границы территорий объектов культурного наследия в документах территориального планирования, правилах землепользования и застройки, документации по планировке территории, в случае необходимости вносить в указанные документы изменения в установленном порядке;

обеспечить соблюдение особого режима использования земельных участков в границах территорий объектов культурного наследия.

4. Признать утратившим силу приказ Службы государственной охраны объектов культурного наследия Ханты-Мансийского автономного округа – Югры от 7 мая 2013 года № 9-нп «Об утверждении границ и режима использования территорий выявленных объектов культурного наследия, расположенных в Сургутском районе».

5. Контроль за исполнением приказа возложить на заместителя руководителя Службы государственной охраны объектов культурного наследия Ханты-Мансийского автономного округа – Югры.

Руководитель Службы

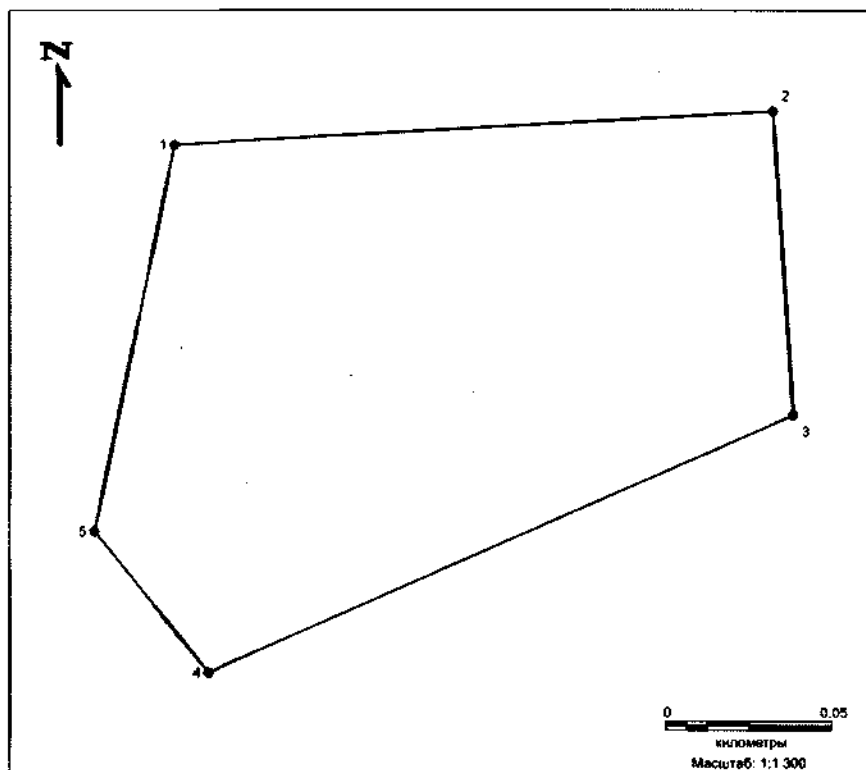
А.Н. Кондрашев



Приложение
к приказу Службы государственной
охраны объектов культурного наследия
Ханты-Мансийского автономного округа – Югры
от «6» декабря 2018 года № 18 -нп

Границы территорий объектов культурного наследия (объектов археологии)
федерального значения, расположенных в Сургутском районе
Ханты-Мансийского автономного округа – Югры

1. Графическое описание местоположения границ территории объекта культурного наследия федерального значения «городище Кучиминское XXI»:



— граница территории объекта культурного наследия

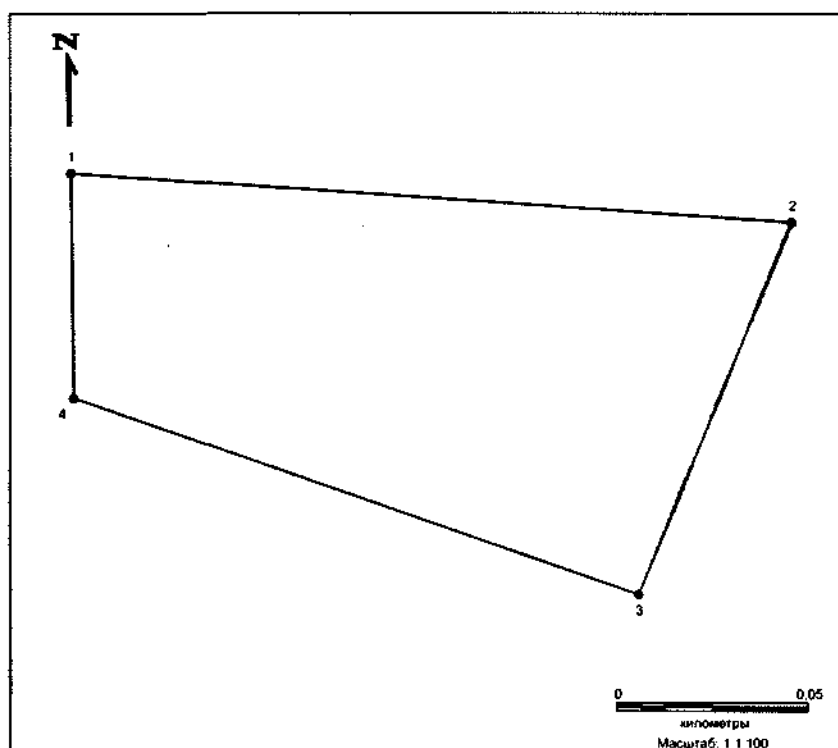
Перечень координат характерных точек границ территории объекта культурного наследия федерального значения «городище Кучиминское XXI» в местной системе координат (МСК 86, зона 3):

№ точки	Координаты, м	
	Широта (X)	Долгота (Y)
1	983833.386	3544889.827
2	983843.418	3545067.533

3	983753.609	3545073.588
4	983677.703	3544899.866
5	983719.212	3544865.961
1	983833.386	3544889.827

Общий периметр границ территории: 628,00 м. Площадь территории: 24340,00 кв. м.

2. Графическое описание местоположения границ территории объекта культурного наследия федерального значения «селище Кучиминское XIII»:



— граница территории объекта культурного наследия

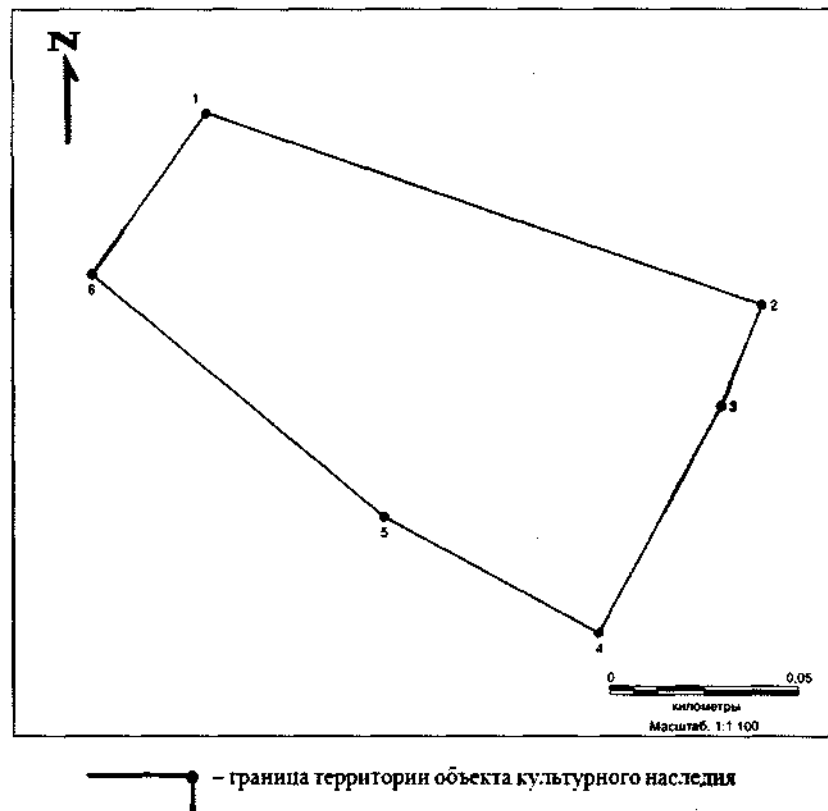
Перечень координат характерных точек границ территории объекта культурного наследия федерального значения «селище Кучиминское XIII» в местной системе координат (МСК 86, зона 3):

№ точки	Координаты, м	
	Широта (X)	Долгота (Y)
1	983844.598	3544562.033
2	983832.016	3544748.764
3	983736.135	3544709.052

4	983786.576	3544562.652
1	983844.598	3544562.033

Общий периметр границ территории: 540,00 м. Площадь территории: 13430,00 кв. м.

3. Графическое описание местоположения границ территории объекта культурного наследия федерального значения «селище Кучиминское XXIII»:



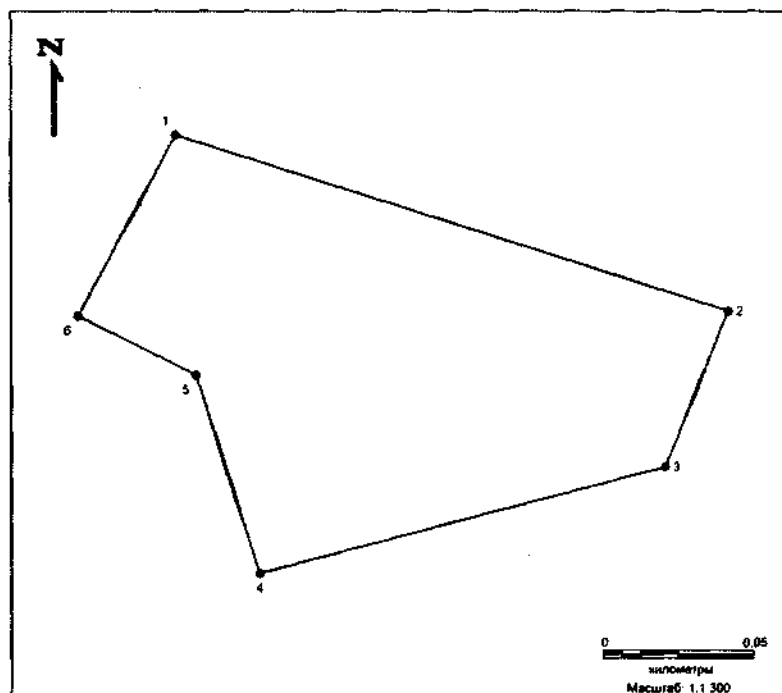
Перечень координат характерных точек границ территории объекта культурного наследия федерального значения «селище Кучиминское XXIII» в местной системе координат (МСК 86, зона 3):

№ точки	Координаты, м	
	Широта (X)	Долгота (Y)
1	983786.576	3544562.652
2	983736.135	3544709.052
3	983709.630	3544698.245
4	983650.117	3544665.900
5	983680.593	3544609.475
6	983744.177	3544532.534

1	983786.576	3544562.652
---	------------	-------------

Общий периметр границ территории: 467,00 м. Площадь территории: 12360,00 кв. м.

4. Графическое описание местоположения границ территории объекта культурного наследия федерального значения «селище Кучиминское XXIV»:



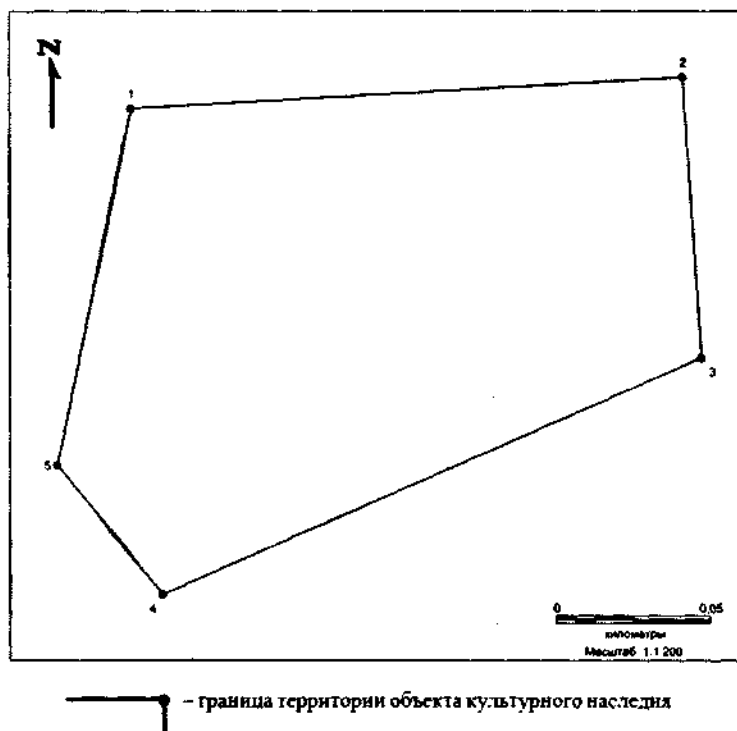
— граница территории объекта культурного наследия

Перечень координат характерных точек границ территории объекта культурного наследия федерального значения «селище Кучиминское XXIV» в местной системе координат (МСК 86, зона 3):

№ точки	Координаты, м	
	Широта (X)	Долгота (Y)
1	983709.630	3544698.245
2	983651.777	3544880.018
3	983600.806	3544859.296
4	983565.739	3544725.765
5	983630.853	3544704.803
6	983650.117	3544665.900
1	983709.630	3544698.245

Общий периметр границ территории: 563,00 м. Площадь территории: 17400,00 кв. м.

5. Графическое описание местоположения границ территории объекта культурного наследия федерального значения «селище Кучиминское XXV»:

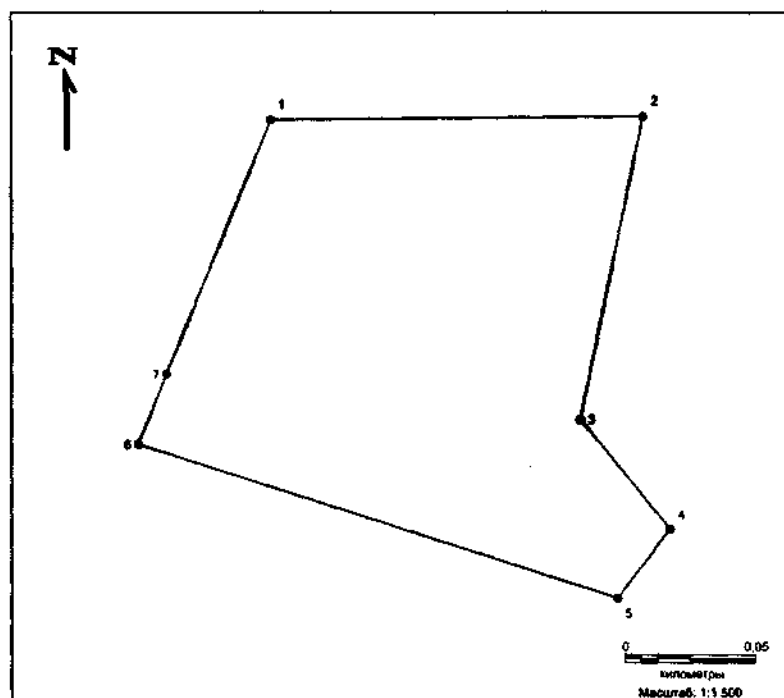


Перечень координат характерных точек границ территории объекта культурного наследия федерального значения «селище Кучиминское XXV» в местной системе координат (МСК 86, зона 3):

№ точки	Координаты, м	
	Широта (X)	Долгота (Y)
1	983833.386	3544889.827
2	983843.418	3545067.533
3	983753.609	3545073.588
4	983677.703	3544899.866
5	983719.212	3544865.961
1	983833.386	3544889.827

Общий периметр границ территории: 628,00 м. Площадь территории: 24340,00 кв. м.

6. Графическое описание местоположения границ территории объекта культурного наследия федерального значения «селище Кучиминское XXVI»:



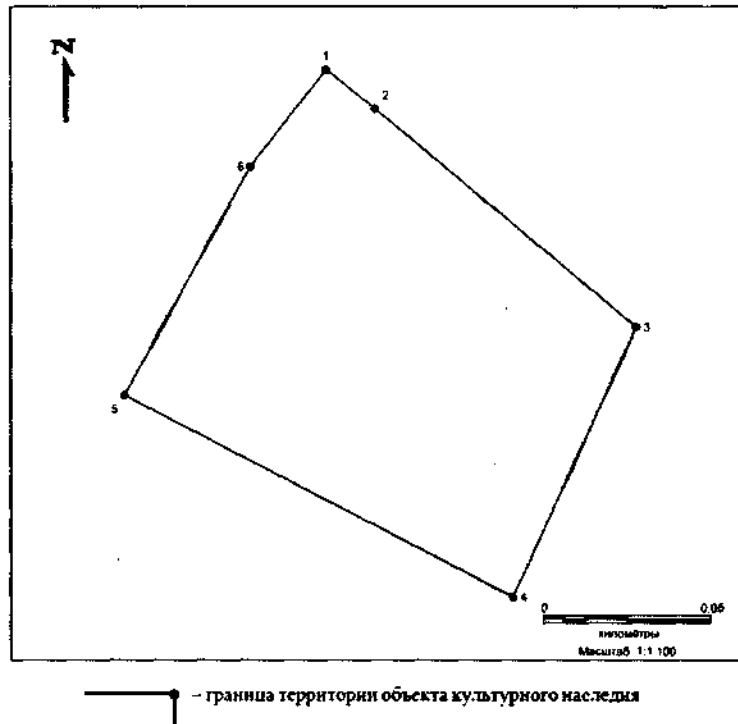
— граница территории объекта культурного наследия

Перечень координат характерных точек границ территории объекта культурного наследия федерального значения «селище Кучиминское XXVI» в местной системе координат (МСК 86, зона 3):

№ точки	Координаты, м	
	Широта (X)	Долгота (Y)
1	983832.016	3544748.764
2	983833.386	3544889.827
3	983719.212	3544865.961
4	983677.703	3544899.866
5	983651.777	3544880.018
6	983709.630	3544698.245
7	983736.135	3544709.052
1	983832.016	3544748.764

Общий периметр границ территории: 667,00 м. Площадь территории: 24640,00 кв. м.

7. Графическое описание местоположения границ территории объекта культурного наследия федерального значения «селище Кучиминское XXVII»:

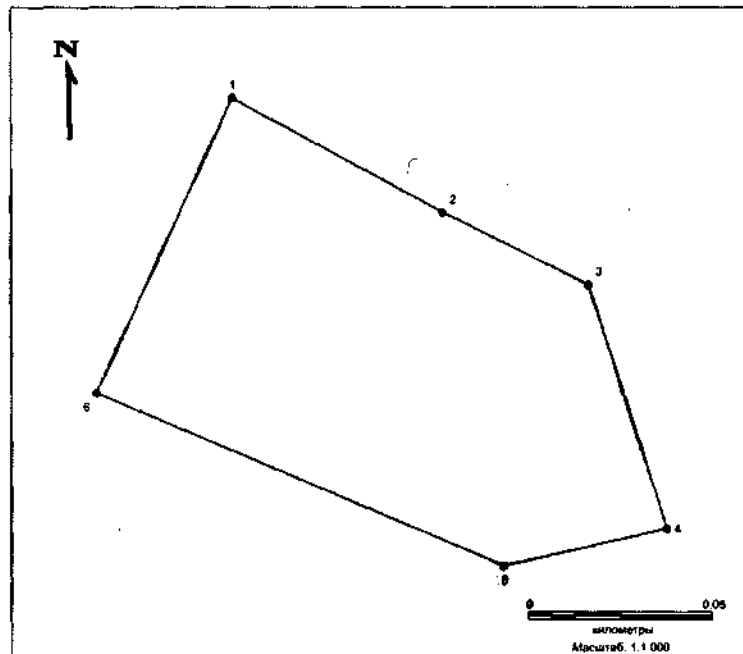


Перечень координат характерных точек границ территории объекта культурного наследия федерального значения «селище Кучиминское XXVII» в местной системе координат (МСК 86, зона 3):

№ точки	Координаты, м	
	Широта (X)	Долгота (Y)
1	983755.529	3544518.015
2	983744.177	3544532.534
3	983680.593	3544609.475
4	983601.877	3544572.996
5	983660.749	3544458.241
6	983727.348	3544495.583
1	983755.529	3544518.015

Общий периметр границ территории: 446,00 м. Площадь территории: 12410,00 кв. м.

8. Графическое описание местоположения границ территории объекта культурного наследия федерального значения «селище Кучиминское XXX»:



— граница территории объекта культурного наследия

Перечень координат характерных точек границ территории объекта культурного наследия федерального значения «селище Кучиминское ХХХ» в местной системе координат (МСК 86, зона 3):

№ точки	Координаты, м	
	Широта (X)	Долгота (Y)
1	983680.593	3544609.475
2	983650.117	3544665.900
3	983630.853	3544704.803
4	983565.739	3544725.765
5	983555.767	3544682.176
6	983601.877	3544572.996
1	983680.593	3544609.475

Общий периметр границ территории: 426,00 м. Площадь территории: 10750,00 кв. м.