

**СЛУЖБА ГОСУДАРСТВЕННОЙ ОХРАНЫ  
ОБЪЕКТОВ КУЛЬТУРНОГО НАСЛЕДИЯ  
ХАНТЫ-МАНСИЙСКОГО АВТОНОМНОГО ОКРУГА – ЮГРЫ**

**ПРИКАЗ**

**Об утверждении границ территории и установлении особого режима  
использования земельных участков в границах территорий  
выявленных объектов культурного наследия, расположенных в  
Советском районе**

г. Ханты-Мансийск  
24 декабрь 2018 года

№ 19-нп

В соответствии с Федеральным законом от 25 июня 2002 года № 73-ФЗ «Об объектах культурного наследия (памятниках истории и культуры) народов Российской Федерации», статьей 13.5 Закона Ханты-Мансийского автономного округа – Югры от 29 июня 2006 года № 64-оз «О регулировании отдельных отношений в области сохранения, использования, популяризации и государственной охраны объектов культурного наследия», руководствуясь подпунктами 5.4.6, 5.7.3 пункта 5 Положения о Службе государственной охраны объектов культурного наследия Ханты-Мансийского автономного округа – Югры, утвержденного постановлением Правительства Ханты-Мансийского автономного округа – Югры от 30 августа 2012 года № 309-п, в целях обеспечения сохранности выявленных объектов культурного наследия, расположенных в Советском районе, **п р и к а з ы в а ю:**

1. Утвердить границы территорий выявленных объектов культурного наследия (объектов археологии), расположенных в Советском районе Ханты-Мансийского автономного округа – Югры (далее – выявленные объекты культурного наследия), согласно приложению к настоящему приказу:

- местонахождение Арантур 1;
- поселение Арантур 5 (Югорское 4);
- поселение Арантур 6 (Югорское 5);
- поселение Арантур 7/1 (Арантур 7) (Югорское 6);

- группа ловчих ям Арантур 12;
- ловчая яма Арантур 13;
- группа ловчих ям Арантур 14;
- поселение Арантур 16;
- поселение Арантур 17;
- могильник Арантур 18;
- поселение Арантур 19;
- поселение Арантур 20;
- поселение Арантур 21;
- поселение Арантур 23/1 (Арантур 23);
- могильник Арантур 23/5 (Арантур 27);
- поселение Арантур 37;
- поселение Арантур 33;
- группа ловчих ям (охристое пятно) Арантур 50;
- поселение Арантур 51;
- поселение Еныя 3/1 (Еныя 3);
- поселение Еныя 3/2 (Еныя 3/а);
- поселение Еныя 4;
- поселение Еныя 5;
- поселение Еныя 6;
- поселение Еныя 7;
- поселение Еныя 8;
- поселение Еныя 9;
- поселение Еныя 10;
- поселение Еныя 12;
- поселение Еныя 12А (Югорское 13);
- поселение Еныя 13;

- поселение Еныя 13/а;
- поселение Еныя 14;
- местонахождение Еныя 15;
- группа ловчих ям Еныя 16;
- поселение Еныя 17;
- поселение Еныя 18;
- городище Еныя 19;
- местонахождение Еныя 21;
- поселение Еныя 23;
- группа ям Еныя 24;
- местонахождение Еныя 24/а;
- поселение Еныя 26;
- поселение Еныя 27;
- группа ловчих ям Еныя 29;
- группа ям Еныя 30;
- местонахождение Еныя 31;
- местонахождение Еныя 32;
- группа ловчих ям Еныя 33;
- местонахождение Еныя 35;
- группа ловчих ям Еныя 36;
- поселение Еныя 37;
- ловчая яма Еныя 38;
- группа ловчих ям Еныя 39;
- поселение Еныя 40;
- группа ям Еныя 41;
- группа ям Еныя 42;
- поселение Окуневый Мыс 1;

- поселение Окуневый Мыс 2;
- поселение Окуневый Мыс 3;
- поселение Окуневый Мыс 4 (Югорское 18);
- группа ловчих ям Сулеймановы Острова 1;
- группа ловчих ям Сулеймановы Острова 2;
- группа ловчих ям Сулеймановы Острова 3;
- группа ловчих ям Сулеймановы Острова 4;
- группа ловчих ям Сулеймановы Острова 5;
- группа ловчих ям Сулеймановы Острова 6;
- группа ям Сулеймановы Острова 7;
- селище Сулеймановы Острова 8;
- ловчая яма Сулеймановы Острова 9;
- селище Шоушма II;
- селище Шоушма III;
- городище Шоушма IV;
- селище Шоушма V;
- селище Шоушма VI;
- селище Шоушма VII;
- комплекс ловчих ям Шоушма I;
- комплекс ловчих ям Шоушма II;
- комплекс ловчих ям Шоушма III;
- комплекс ловчих ям Шоушма IV;
- впадина (ловчая яма) Енья 26.1;
- впадина (ловчая яма) Большая Енья 1;
- поселение Шоушма 18;
- поселение Шоушма 19;
- поселение Шоушма 20;

- поселение Сулеймановы Острова 10;
- поселение Сулеймановы Острова 11;
- поселение Сулеймановы Острова 12;
- поселение Сулеймановы Острова 13;
- поселение Сулеймановы Острова 14;
- поселение Сулеймановы Острова 16;
- поселение Сулеймановы Острова 17;
- поселение Сулеймановы Острова 18;
- поселение Сулеймановы Острова 19;
- поселение Сулеймановы Острова 20;
- поселение Сулеймановы Острова 21;
- поселение Верхнекондинское 1;
- поселение Шоушма 11;
- поселение Шоушма 12;
- поселение Шоушма 13;
- поселение Шоушма 14;
- поселение Шоушма 17;
- поселение Арантур 43;
- поселение Арантур 44;
- поселение Арантур 45;
- группа ловчих ям Арантур 22;
- поселение Арантур 2 (Югорское 1);
- поселение Арантур 3 (Югорское 2);
- группа ловчих ям Арантур 4 (Югорское 3);
- поселение Арантур 7/2 (Арантур 8) (Югорское 7);
- поселение Арантур 7/3(Арантур 9) (Югорское 8);
- поселение Арантур 10 (Югорское 9);

- производственный комплекс Арантур 34;
- поселение Арантур 35;
- поселение Арантур 36;
- местонахождение Арантур 38;
- местонахождение Арантур 39;
- местонахождение Арантур 40;
- поселение Арантур 41;
- поселение Арантур 46;
- поселение Арантур 49;
- поселение Енья 1 (Югорское 10);
- поселение Енья 2 (Югорское 11);
- поселение Енья 11;
- поселение Енья 20;
- городище Енья 22 (Югорское 14);
- поселение Пашкин бор 7;
- поселение Пашкин бор 8.

2. Установить особый режим использования земельных участков в границах территорий выявленных объектов культурного наследия, указанных в пункте 1 настоящего приказа, в соответствии со статьей 5.1 Федерального закона от 25 июня 2002 года № 73-ФЗ «Об объектах культурного наследия (памятниках истории и культуры) народов Российской Федерации».

3. Рекомендовать органам местного самоуправления муниципального образования Советский район в пределах своей компетенции:


учитывать и отображать границы территорий выявленных объектов культурного наследия в документах территориального планирования, правилах землепользования и застройки, документации по планировке территории, в случае необходимости вносить в указанные документы изменения в установленном порядке;

обеспечить соблюдение особого режима использования земельных участков в границах территории выявленных объектов культурного наследия.

4. Контроль за исполнением приказа возложить на заместителя руководителя Службы государственной охраны объектов культурного наследия Ханты-Мансийского автономного округа – Югры.

Руководитель Службы

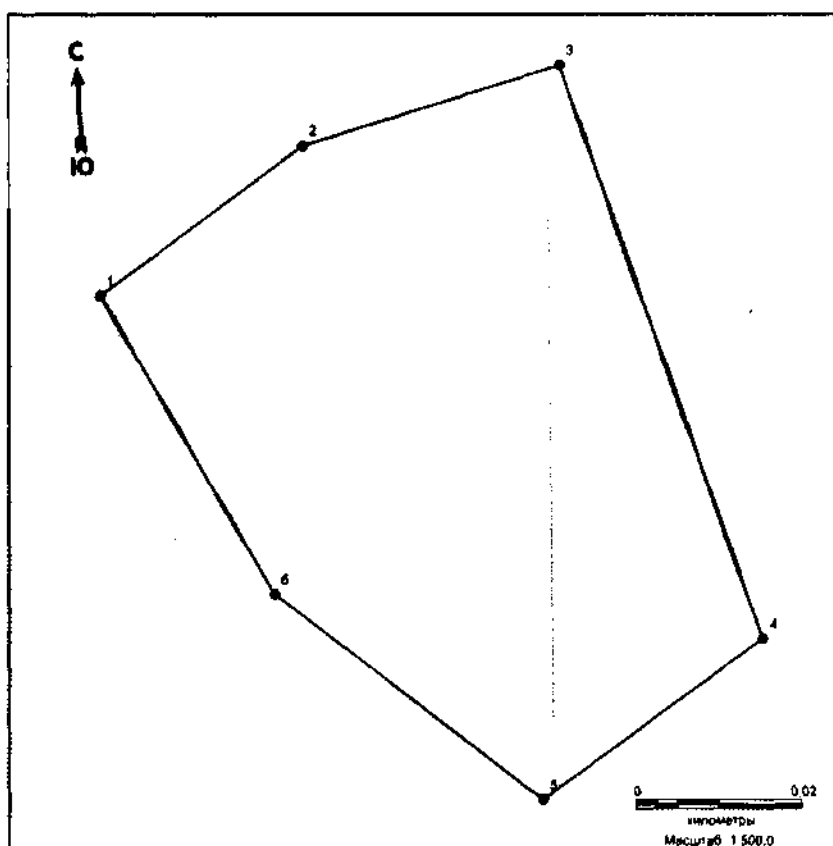
А.Н. Кондрашев



Приложение  
к приказу Службы государственной  
охраны объектов культурного наследия  
Ханты-Мансийского автономного округа – Югры  
от «24» декабря 2018 года № 19-нп

Границы территорий выявленных объектов культурного наследия,  
являющихся объектами археологического наследия, расположенных в  
Советском районе Ханты-Мансийского автономного округа – Югры

1. Графическое описание местоположения границ территории выявленного объекта культурного наследия «местонахождение Арантур 1»:



— Границы территории объекта культурного наследия

Перечень координат характерных точек границ территории выявленного объекта культурного наследия «местонахождение Арантур 1» в местной системе координат (МСК 86, зона 1):

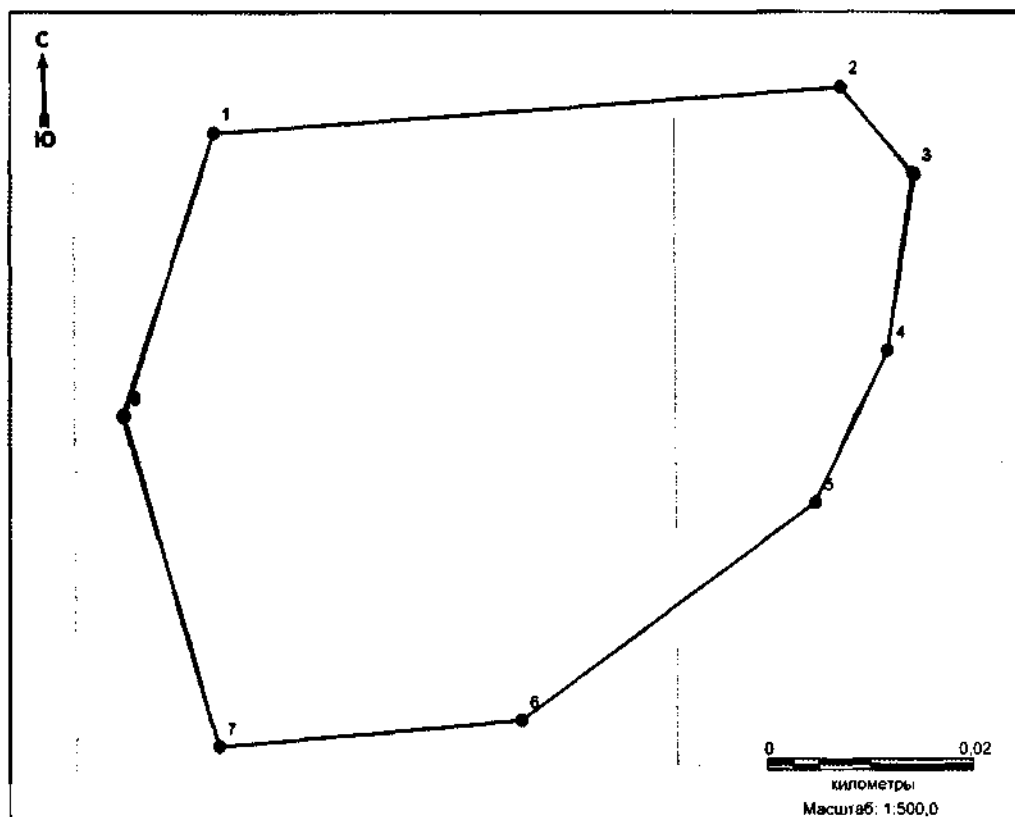
| № точки | Координаты, м |             |
|---------|---------------|-------------|
|         | Широта (X)    | Долгота (Y) |
| 1       | 951172.88     | 1691782.74  |
| 2       | 951182.35     | 1691813.30  |
| 3       | 951114.71     | 1691837.47  |



|   |           |            |
|---|-----------|------------|
| 4 | 951095.74 | 1691811.31 |
| 5 | 951120.00 | 1691779.43 |
| 6 | 951155.20 | 1691758.67 |
| 1 | 951172.88 | 1691782.74 |

Общий периметр границ территории выявленного объекта культурного наследия: 246,9 м. Площадь территории: 0.3918 га.

2. Графическое описание местоположения границ территории выявленного объекта культурного наследия «поселение Арантур 5 (Югорское 4)»:



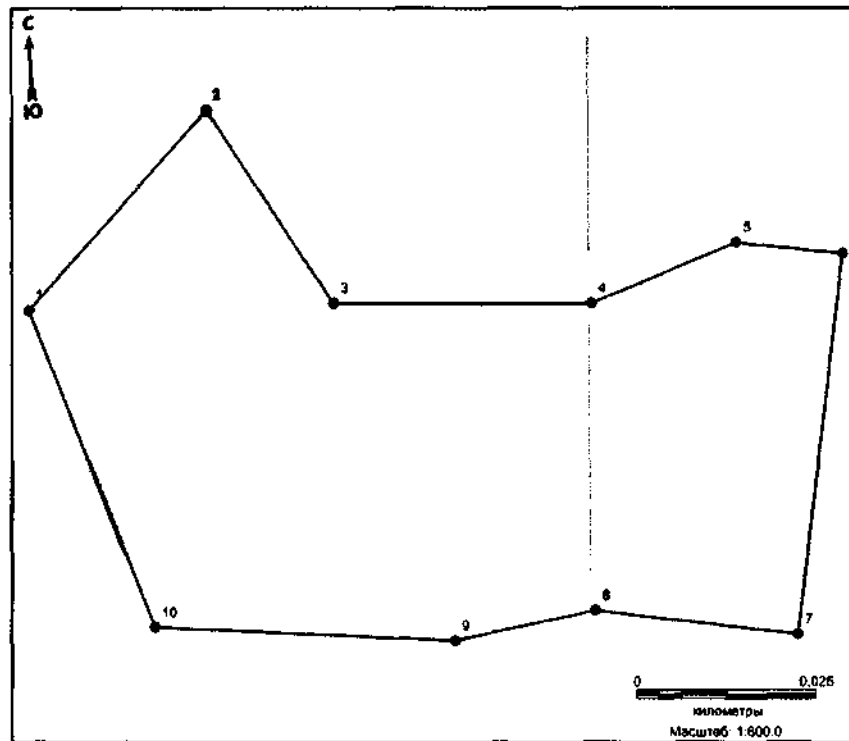
Границы территории объекта культурного наследия

Перечень координат характерных точек границ территории выявленного объекта культурного наследия «поселение Арантур 5 (Югорское 4)» в местной системе координат (МСК 86, зона 1):

| № точки | Координаты, м |             |
|---------|---------------|-------------|
|         | Широта (X)    | Долгота (Y) |
| 1       | 951745.85     | 1691762.43  |
| 2       | 951750.27     | 1691822.92  |
| 3       | 951741.96     | 1691830.03  |
| 4       | 951725.03     | 1691827.50  |
| 5       | 951710.48     | 1691820.52  |
| 6       | 951689.71     | 1691792.17  |
| 7       | 951687.12     | 1691762.92  |
| 8       | 951718.71     | 1691753.73  |
| 1       | 951745.85     | 1691762.43  |

Общий периметр границ территории выявленного объекта культурного наследия: 230,7 м. Площадь территории: 0.3617 га.

3. Графическое описание местоположения границ территории выявленного объекта культурного наследия «поселение Арантур 6 (Югорское 5)»:



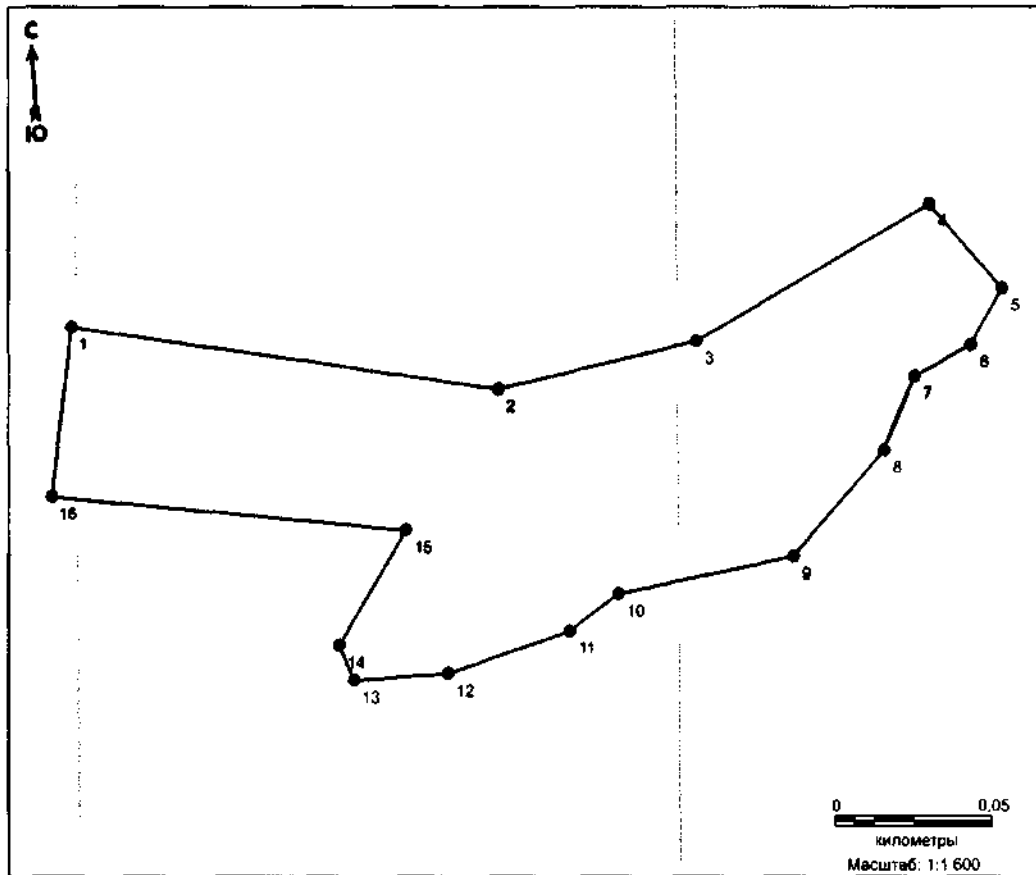
Границы территории объекта культурного наследия

Перечень координат характерных точек границ территории выявленного объекта культурного наследия «поселение Арантур 6 (Югорское 5)» в местной системе координат (МСК 86, зона 1):

| № точки | Координаты, м |             |
|---------|---------------|-------------|
|         | Широта (X)    | Долгота (Y) |
| 1       | 952101.13     | 1692021.64  |
| 2       | 952074.56     | 1692039.37  |
| 3       | 952074.57     | 1692075.22  |
| 4       | 952082.89     | 1692095.42  |
| 5       | 952081.45     | 1692110.31  |
| 6       | 952028.80     | 1692104.00  |
| 7       | 952032.08     | 1692075.77  |
| 8       | 952027.91     | 1692056.28  |
| 9       | 952029.74     | 1692014.48  |
| 10      | 952073.56     | 1691996.88  |

Общий периметр границ территории выявленного объекта культурного наследия: 332,0 м. Площадь территории: 0.5301 га.

4. Графическое описание местоположения границ территории выявленного объекта культурного наследия «поселение Арантур 7/1 (Арантур 7) (Югорское 6)»:



— Границы территории объекта культурного наследия

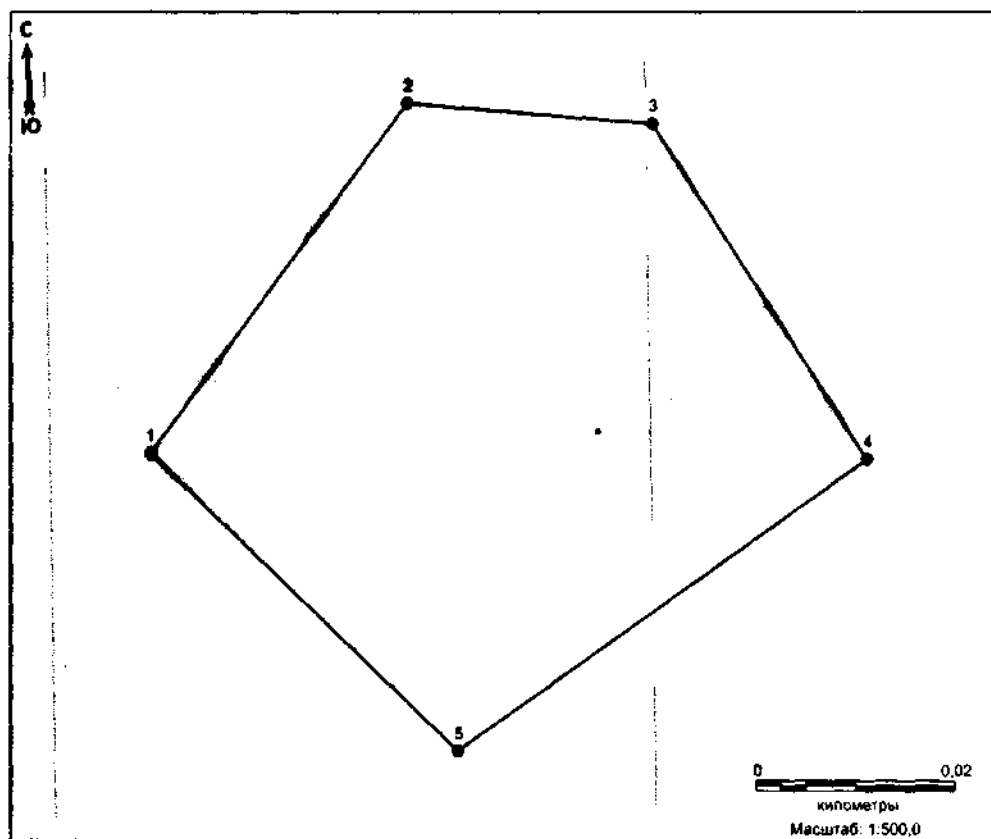
Перечень координат характерных точек границ территории выявленного объекта культурного наследия «поселение Арантур 7/1 (Арантур 7) (Югорское 6)» в местной системе координат (МСК 86, зона 1):

| № точки | Координаты, м |             |
|---------|---------------|-------------|
|         | Широта (X)    | Долгота (Y) |
| 1       | 952081.45     | 1692110.31  |
| 2       | 952062.28     | 1692244.10  |
| 3       | 952077.05     | 1692306.18  |
| 4       | 952119.72     | 1692379.17  |
| 5       | 952093.49     | 1692402.04  |
| 6       | 952075.90     | 1692392.28  |
| 7       | 952066.23     | 1692374.48  |
| 8       | 952043.16     | 1692364.95  |
| 9       | 952010.34     | 1692336.50  |
| 10      | 951998.73     | 1692281.64  |

|    |           |            |
|----|-----------|------------|
| 11 | 951987.19 | 1692266.35 |
| 12 | 951973.90 | 1692228.33 |
| 13 | 951971.85 | 1692198.83 |
| 14 | 951982.76 | 1692194.11 |
| 15 | 952018.48 | 1692215.09 |
| 16 | 952028.80 | 1692104.00 |
| 1  | 952081.45 | 1692110.31 |

Общий периметр границ территории выявленного объекта культурного наследия: 789,9 м. Площадь территории: 1.9425 га.

5. Графическое описание местоположения границ территории выявленного объекта культурного наследия «группа ловчих ям Арантур 12»:



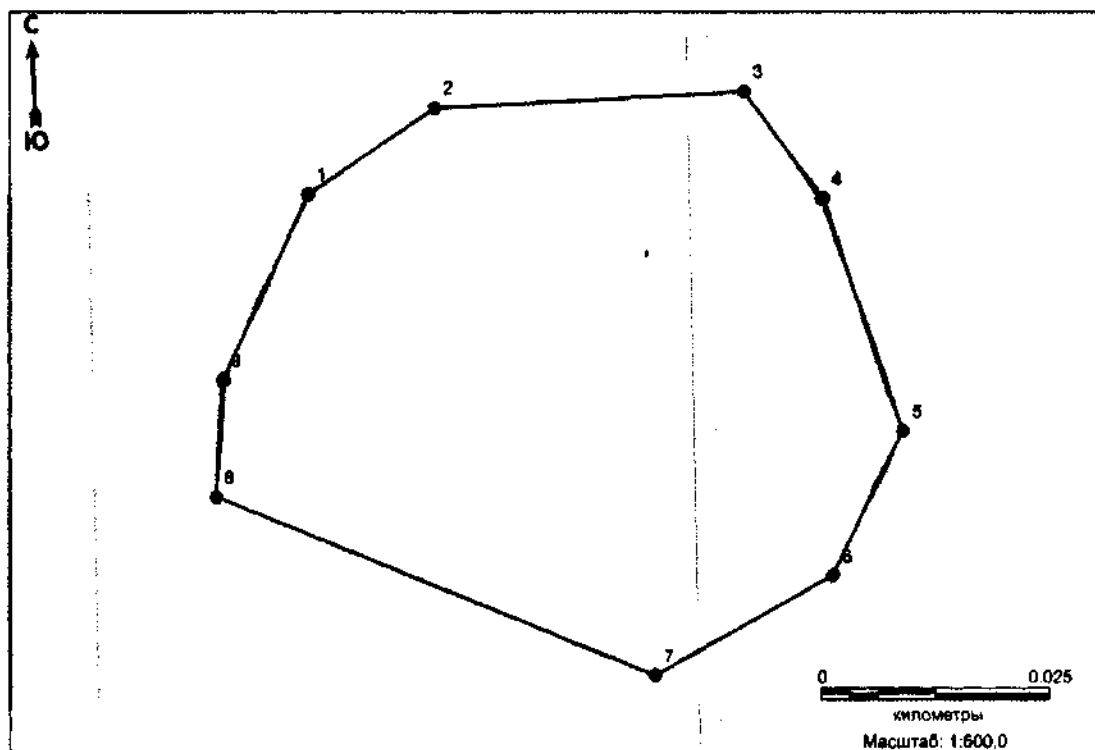
Границы территории объекта культурного наследия

Перечень координат характерных точек границ территории выявленного объекта культурного наследия «группа ловчих ям Арантур 12» в местной системе координат (МСК 86, зона 1):

| № точки | Координаты, м |             |
|---------|---------------|-------------|
|         | Широта (X)    | Долгота (Y) |
| 1       | 955006.52     | 1692878.92  |
| 2       | 955004.47     | 1692903.41  |
| 3       | 954971.15     | 1692924.88  |
| 4       | 954942.22     | 1692883.95  |
| 5       | 954971.77     | 1692853.20  |
| 1       | 955006.52     | 1692878.92  |

Общий периметр границ территории выявленного объекта культурного наследия: 200,2 м. Площадь территории: 0.2689 га.

6. Графическое описание местоположения границ территории выявленного объекта культурного наследия «ловчая яма Арантур 13»:



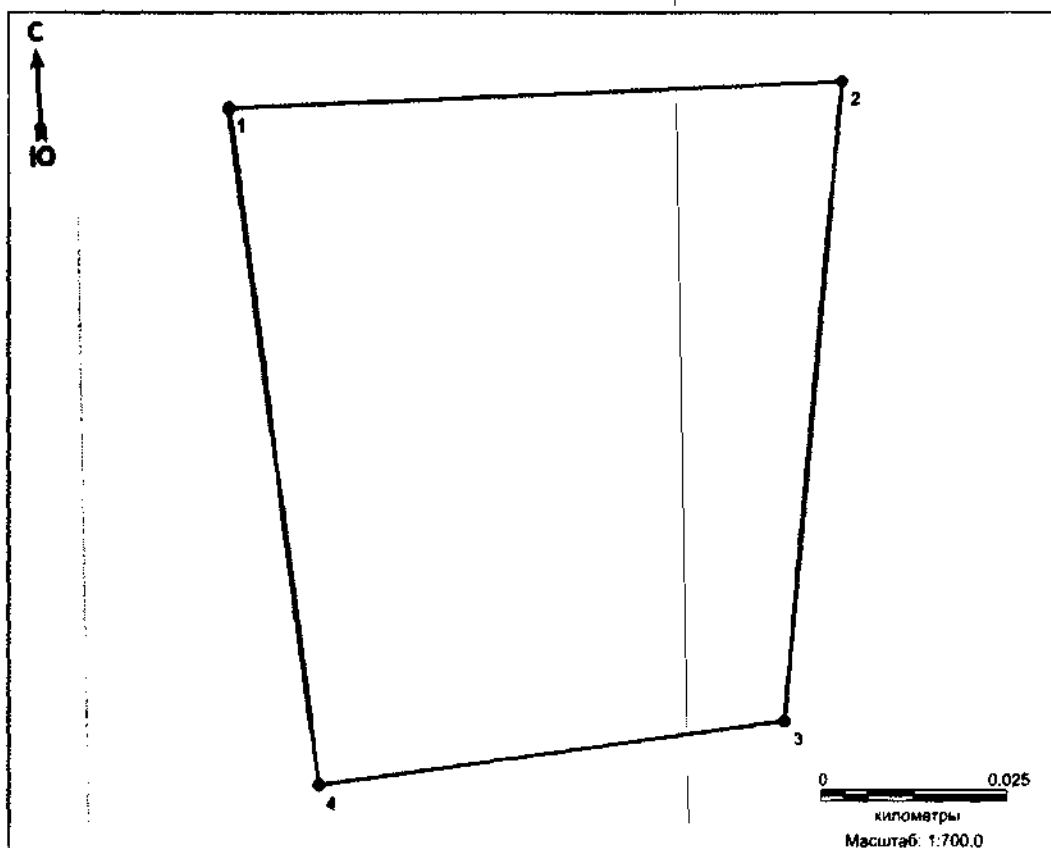
Границы территории объекта культурного наследия

Перечень координат характерных точек границ территории выявленного объекта культурного наследия «ловчая яма Арантур 13» в местной системе координат (МСК 86, зона 1):

| № точки | Координаты, м |             |
|---------|---------------|-------------|
|         | Широта (X)    | Долгота (Y) |
| 1       | 956686.30     | 1693543.36  |
| 2       | 956695.57     | 1693557.08  |
| 3       | 956697.33     | 1693590.65  |
| 4       | 956685.85     | 1693599.20  |
| 5       | 956660.79     | 1693607.90  |
| 6       | 956645.22     | 1693600.30  |
| 7       | 956634.49     | 1693580.97  |
| 8       | 956653.66     | 1693533.33  |
| 9       | 956666.33     | 1693534.11  |
| 1       | 956686.30     | 1693543.36  |

Общий периметр границ территории выявленного объекта культурного наследия: 216,5 м. Площадь территории: 0,33 га.

7. Графическое описание местоположения границ территории выявленного объекта культурного наследия «группа ловчих ям Арантур 14»:



Границы территории объекта культурного наследия

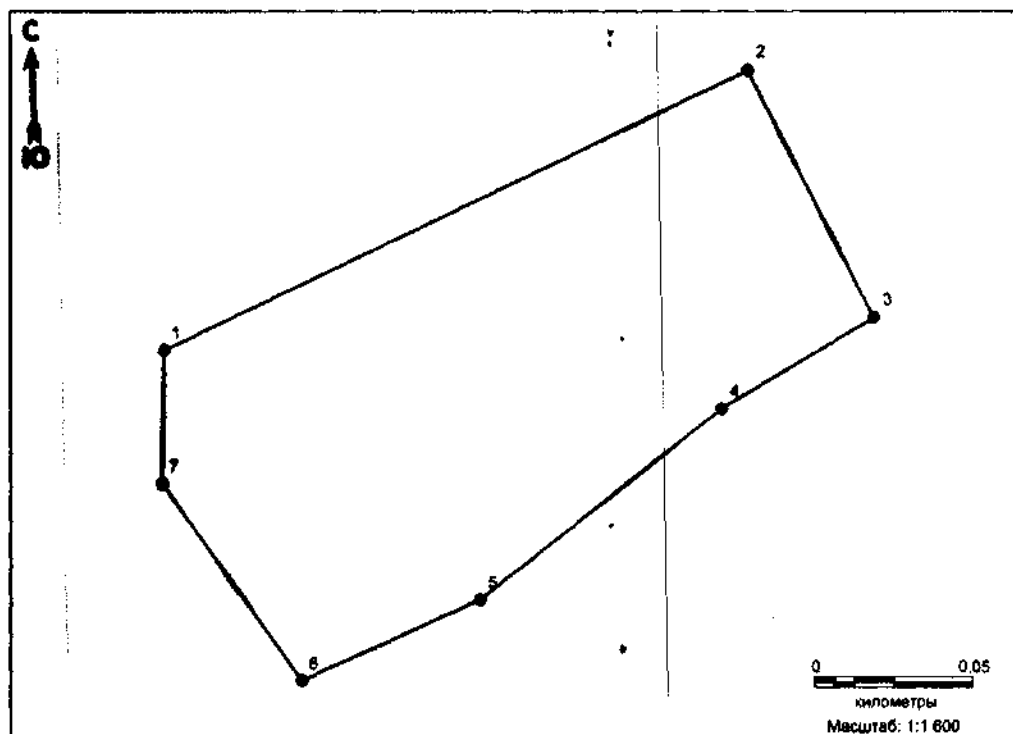
Перечень координат характерных точек границ территории выявленного объекта культурного наследия «группа ловчих ям Арантур 14» в местной системе координат (МСК 86, зона 1):

| № точки | Координаты, м |             |
|---------|---------------|-------------|
|         | Широта (X)    | Долгота (Y) |
| 1       | 954401.19     | 2369188.01  |
| 2       | 954397.27     | 2369269.29  |
| 3       | 954314.24     | 2369254.02  |
| 4       | 954311.42     | 2369191.72  |
| 1       | 954401.19     | 2369188.01  |

Общий периметр границ территории выявленного объекта культурного наследия: 318 м. Площадь территории: 0,62 га.



8. Графическое описание местоположения границ территории выявленного объекта культурного наследия «поселение Арантур 16»:



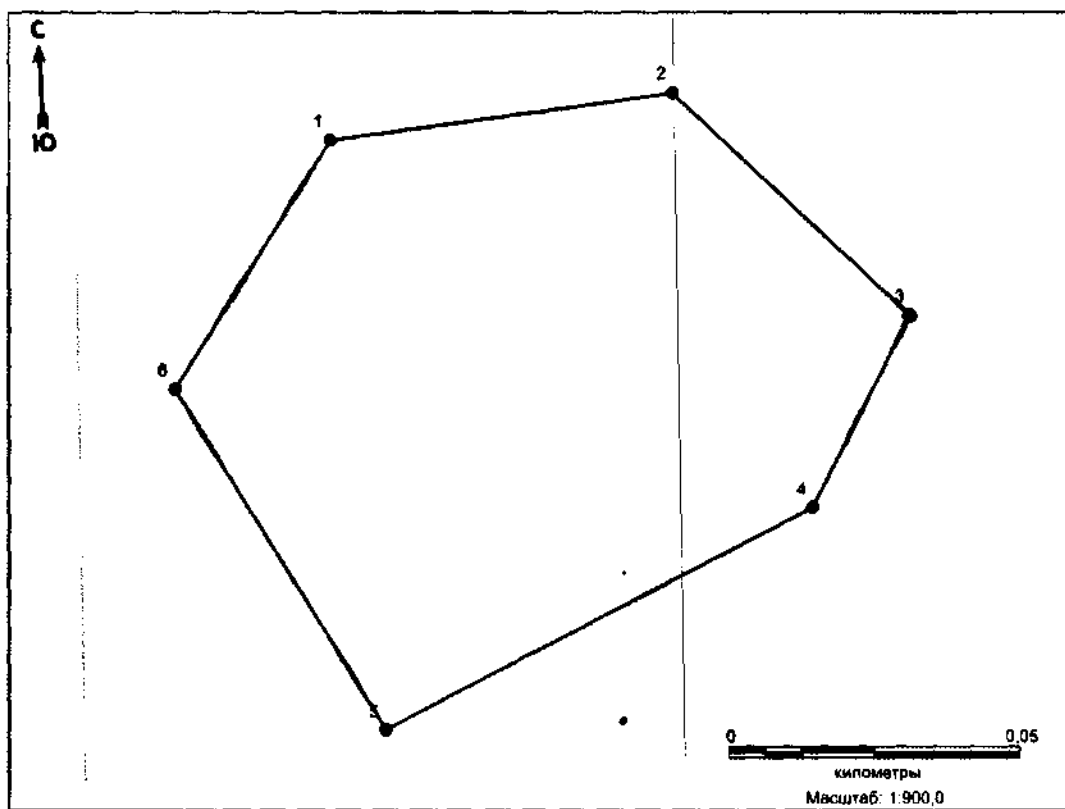
— Границы территории объекта культурного наследия

Перечень координат характерных точек границ территории выявленного объекта культурного наследия «поселение Арантур 16» в местной системе координат (МСК 86, зона 1):

| № точки | Координаты, м |             |
|---------|---------------|-------------|
|         | Широта (X)    | Долгота (Y) |
| 1       | 950808.13     | 1688862.25  |
| 2       | 950895.76     | 1689046.01  |
| 3       | 950818.47     | 1689085.72  |
| 4       | 950789.89     | 1689037.74  |
| 5       | 950730.54     | 1688961.73  |
| 6       | 950705.30     | 1688905.43  |
| 7       | 950766.54     | 1688861.54  |
| 1       | 950808.13     | 1688862.25  |

Общий периметр границ территории выявленного объекта культурного наследия: 612 м. Площадь территории: 2,21 га.

9. Графическое описание местоположения границ территории выявленного объекта культурного наследия «поселение Арантур 17»:



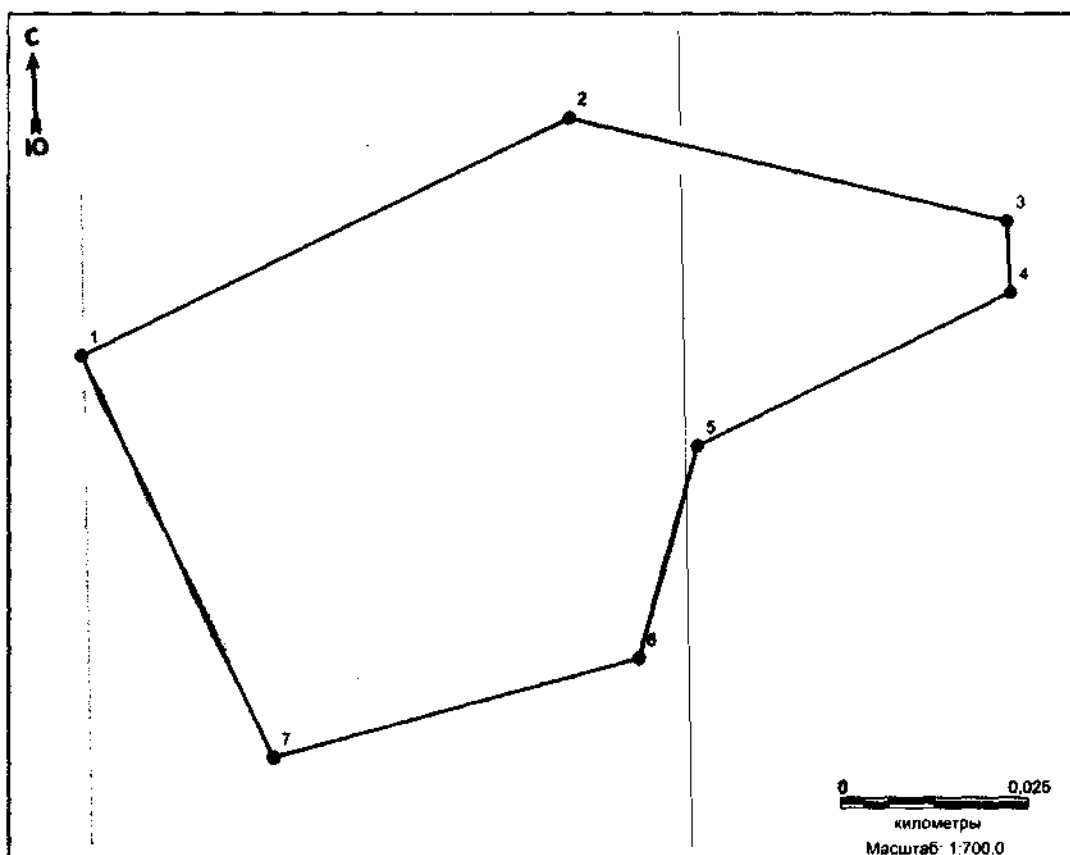
Границы территории объекта культурного наследия

Перечень координат характерных точек границ территории выявленного объекта культурного наследия «поселение Арантур 17» в местной системе координат (МСК 86, зона 1):

| № точки | Координаты, м |             |
|---------|---------------|-------------|
|         | Широта (X)    | Долгота (Y) |
| 1       | 951108.07     | 1689422.08  |
| 2       | 951150.06     | 1689448.50  |
| 3       | 951157.96     | 1689506.67  |
| 4       | 951120.56     | 1689547.10  |
| 5       | 951088.12     | 1689530.47  |
| 6       | 951050.51     | 1689457.89  |
| 1       | 951108.07     | 1689422.08  |

Общий периметр границ территории выявленного объекта культурного наследия: 349 м. Площадь территории: 8393 кв.м.

10. Графическое описание местоположения границ территории выявленного объекта культурного наследия «могильник Арантур 18»:



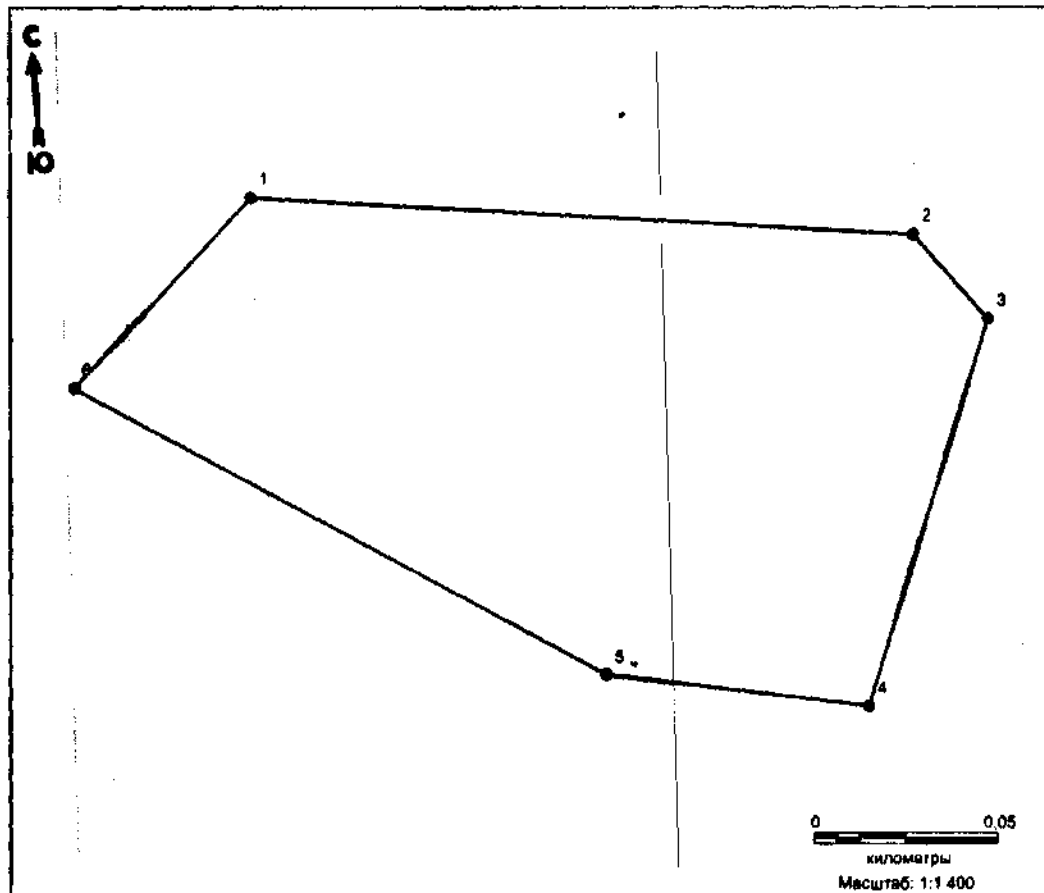
Границы территории объекта культурного наследия

Перечень координат характерных точек границ территории выявленного объекта культурного наследия «могильник Арантур 18» в местной системе координат (МСК 86, зона 1):

| № точки | Координаты, м |             |
|---------|---------------|-------------|
|         | Широта (X)    | Долгота (Y) |
| 1       | 951210.10     | 1688973.76  |
| 2       | 951241.28     | 1689038.10  |
| 3       | 951227.74     | 1689095.87  |
| 4       | 951218.40     | 1689096.34  |
| 5       | 951198.37     | 1689054.99  |
| 6       | 951170.67     | 1689047.23  |
| 7       | 951157.60     | 1688999.05  |
| 1       | 951210.10     | 1688973.76  |

Общий периметр границ территории выявленного объекта культурного наследия: 323 м. Площадь территории: 5567 кв.м.

11. Графическое описание местоположения границ территории выявленного объекта культурного наследия «поселение Арантур 19»:



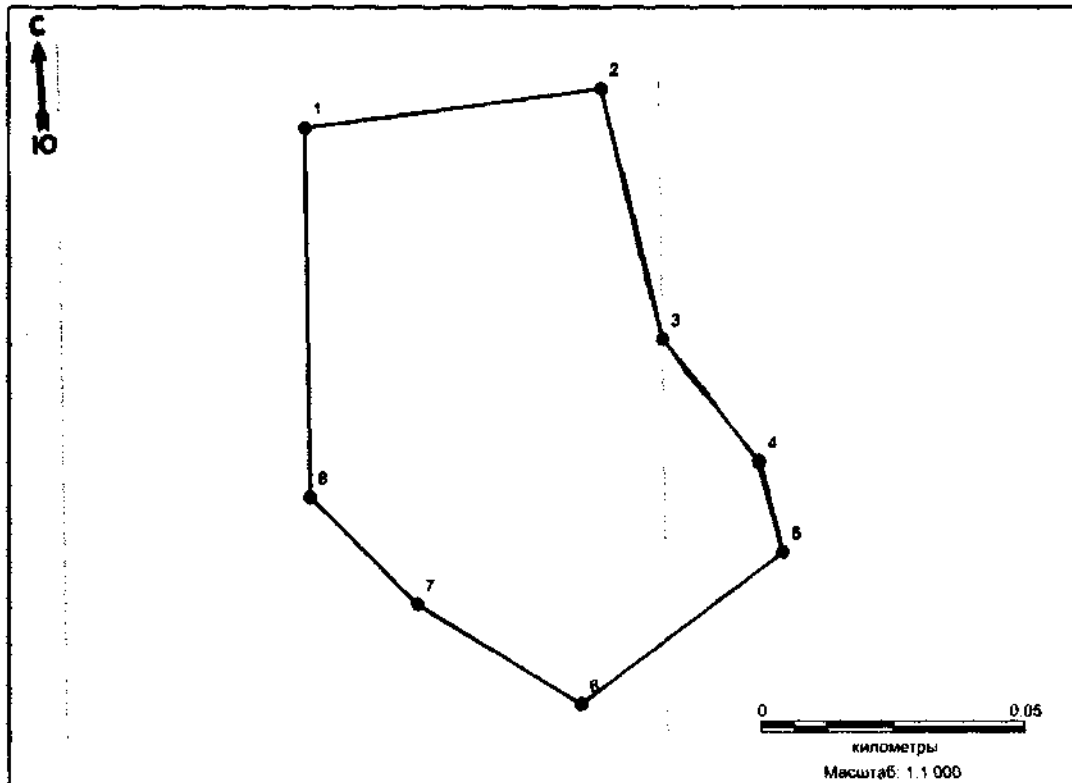
— Границы территории объекта культурного наследия

Перечень координат характерных точек границ территории выявленного объекта культурного наследия «поселение Арантур 19» в местной системе координат (МСК 86, зона.1):

| № точки | Координаты, м |             |
|---------|---------------|-------------|
|         | Широта (X)    | Долгота (Y) |
| 1       | 950972.11     | 1688336.40  |
| 2       | 950962.47     | 1688514.28  |
| 3       | 950940.06     | 1688534.36  |
| 4       | 950836.95     | 1688502.27  |
| 5       | 950845.34     | 1688431.80  |
| 6       | 950921.36     | 1688288.98  |
| 1       | 950972.11     | 1688336.40  |

Общий периметр границ территории выявленного объекта культурного наследия: 618 м. Площадь территории: 22108 кв.м.

12. Графическое описание местоположения границ территории выявленного объекта культурного наследия «поселение Арантур 20»:



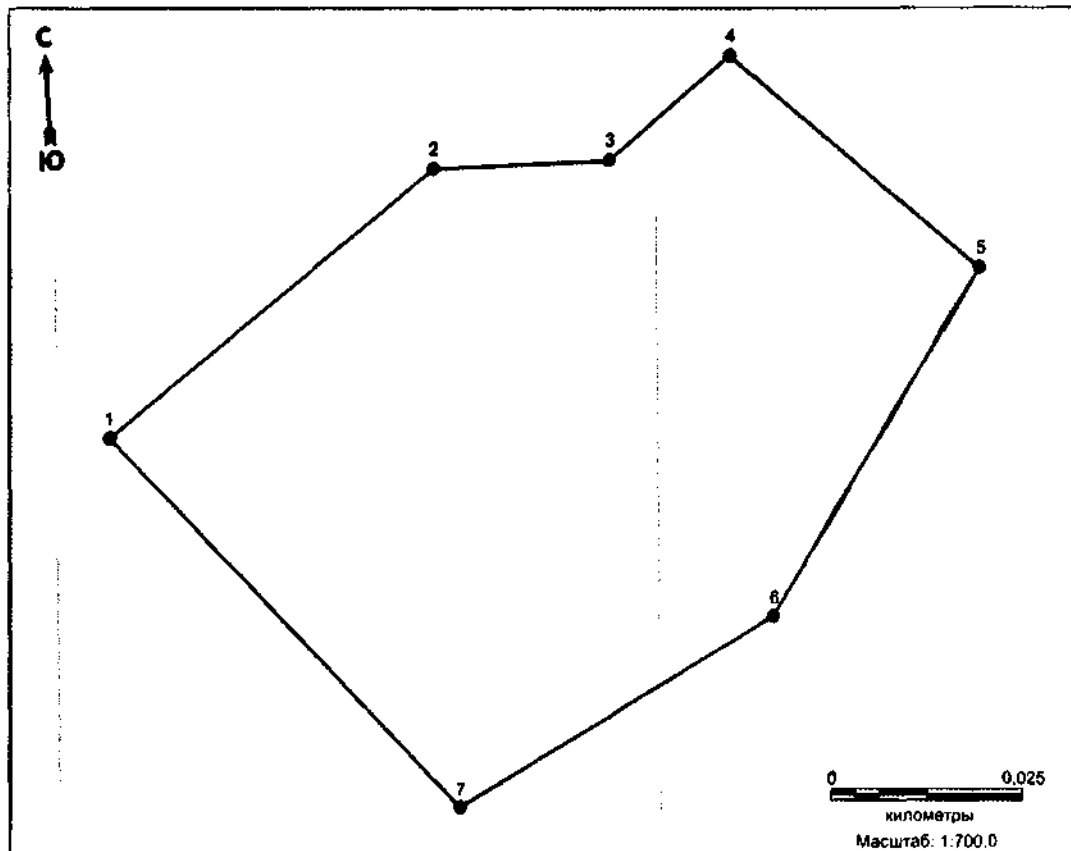
Границы территории объекта культурного наследия

Перечень координат характерных точек границ территории выявленного объекта культурного наследия «поселение Арантур 20» в местной системе координат (МСК 86, зона 1):

| № точки | Координаты, м |             |
|---------|---------------|-------------|
|         | Широта (X)    | Долгота (Y) |
| 1       | 950924.19     | 1688003.68  |
| 2       | 950931.59     | 1688060.02  |
| 3       | 950884.29     | 1688071.65  |
| 4       | 950861.22     | 1688090.01  |
| 5       | 950844.13     | 1688094.52  |
| 6       | 950815.45     | 1688056.20  |
| 7       | 950834.29     | 1688025.06  |
| 8       | 950854.49     | 1688004.65  |
| 1       | 950924.19     | 1688003.68  |

Общий периметр границ территории выявленного объекта культурного наследия: 335 м. Площадь территории: 7125 кв.м.

13. Графическое описание местоположения границ территории выявленного объекта культурного наследия «поселение Арантур 21»:



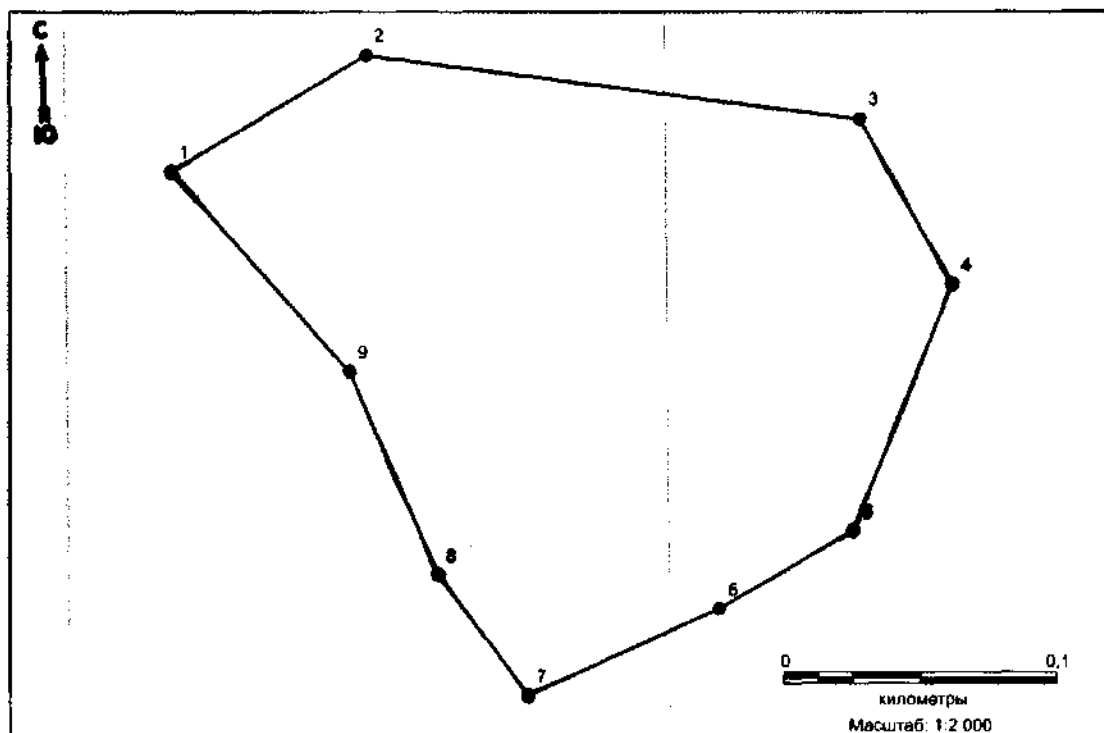
— Границы территории объекта культурного наследия

Перечень координат характерных точек границ территории выявленного объекта культурного наследия «поселение Арантур 21» в местной системе координат (МСК 86, зона 1):

| № точки | Координаты, м |             |
|---------|---------------|-------------|
|         | Широта (X)    | Долгота (Y) |
| 1       | 951014.19     | 1687496.66  |
| 2       | 951048.91     | 1687538.60  |
| 3       | 951049.98     | 1687561.35  |
| 4       | 951063.36     | 1687576.97  |
| 5       | 951036.19     | 1687609.29  |
| 6       | 950991.38     | 1687582.53  |
| 7       | 950966.94     | 1687541.96  |
| 1       | 951014.19     | 1687496.66  |

Общий периметр границ территории выявленного объекта культурного наследия: 305 м. Площадь территории: 5846 кв.м.

14. Графическое описание местоположения границ территории выявленного объекта культурного наследия «поселение Арантур 23/1 (Арантур 23)»:



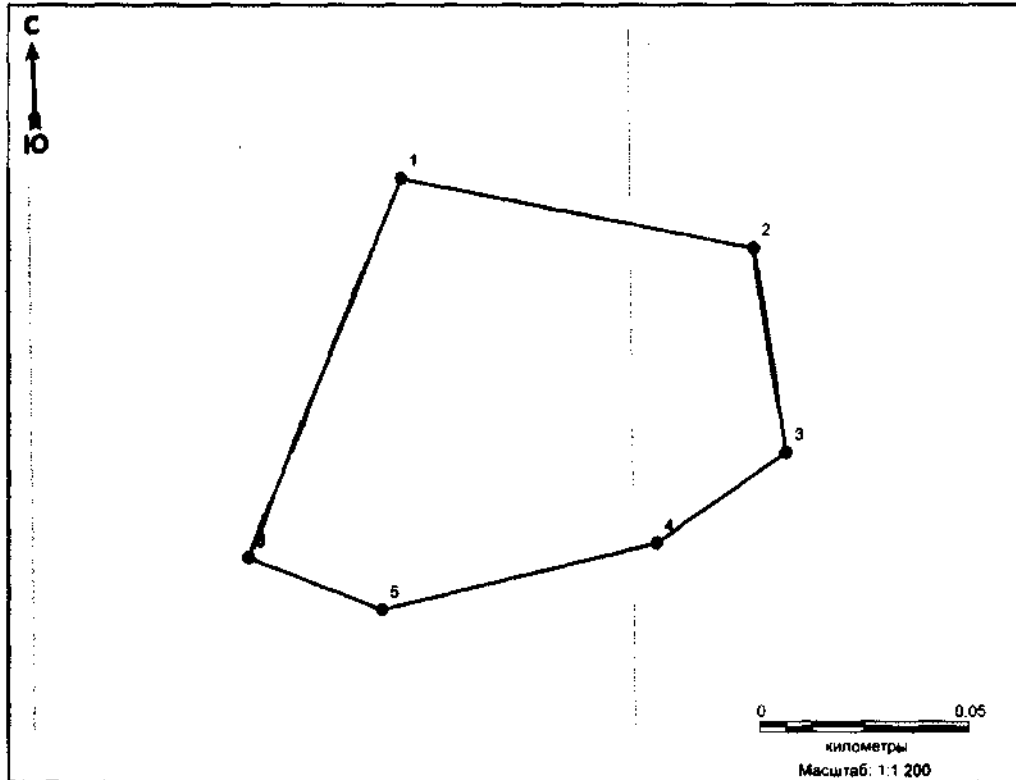
Границы территории объекта культурного наследия

Перечень координат характерных точек границ территории выявленного объекта культурного наследия «поселение Арантур 23/1 (Арантур 23)» в местной системе координат (МСК 86, зона 1):

| № точки | Координаты, м |             |
|---------|---------------|-------------|
|         | Широта (X)    | Долгота (Y) |
| 1       | 949675.84     | 1688201.76  |
| 2       | 949718.02     | 1688273.00  |
| 3       | 949694.68     | 1688453.39  |
| 4       | 949635.00     | 1688487.27  |
| 5       | 949545.83     | 1688450.94  |
| 6       | 949517.55     | 1688401.92  |
| 7       | 949486.23     | 1688332.12  |
| 8       | 949530.05     | 1688299.17  |
| 9       | 949603.40     | 1688266.88  |
| 1       | 949675.84     | 1688201.76  |

Общий периметр границ территории выявленного объекта культурного наследия: 794,9 м. Площадь территории: 4,03 га.

15. Графическое описание местоположения границы территории выявленного объекта культурного наследия «могильник Арантур 23/5 (Арантур 27)»:



Границы территории объекта культурного наследия

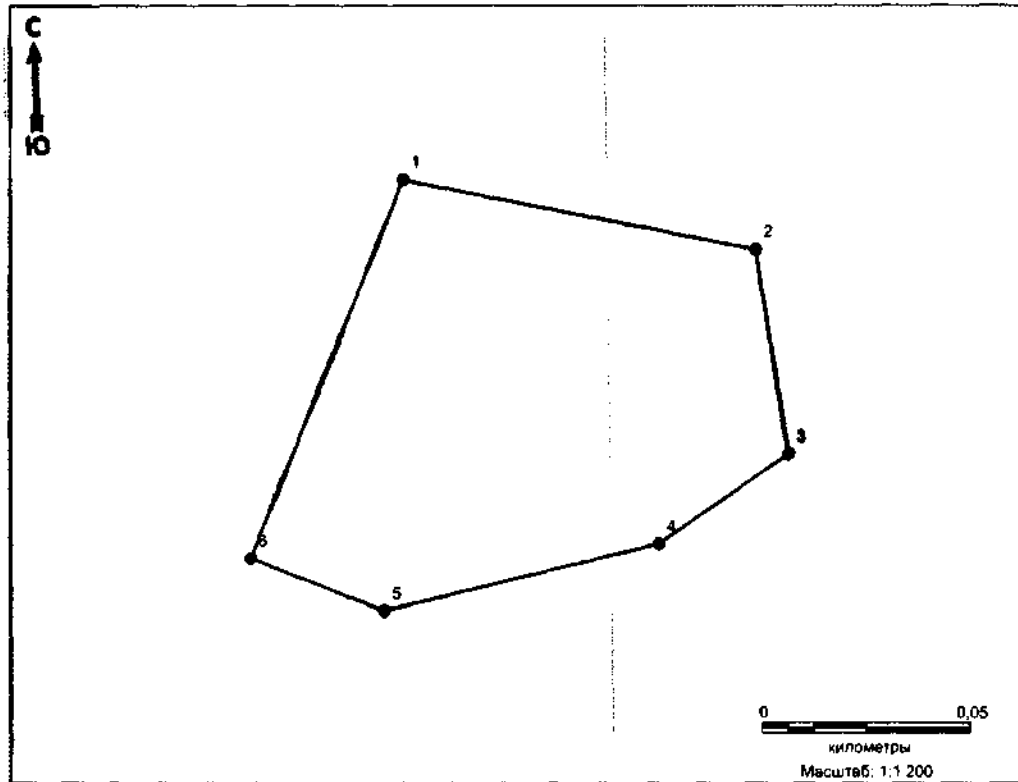
Перечень координат характерных точек границ территории выявленного объекта культурного наследия «могильник Арантур 23/5 (Арантур 27)» в местной системе координат (МСК 86, зона 1):

| № точки | Координаты, м |             |
|---------|---------------|-------------|
|         | Широта (X)    | Долгота (Y) |
| 1       | 949635.00     | 1688487.27  |
| 2       | 949618.64     | 1688570.74  |
| 3       | 949570.53     | 1688578.49  |
| 4       | 949549.28     | 1688547.72  |
| 5       | 949533.56     | 1688482.64  |
| 6       | 949545.83     | 1688450.94  |
| 1       | 949635.00     | 1688487.27  |

Общий периметр границ территории выявленного объекта культурного наследия: 368,4 м. Площадь территории: 0,88 га.



16. Графическое описание местоположения границ территории выявленных объектов культурного наследия «поселение Арантур 37»:



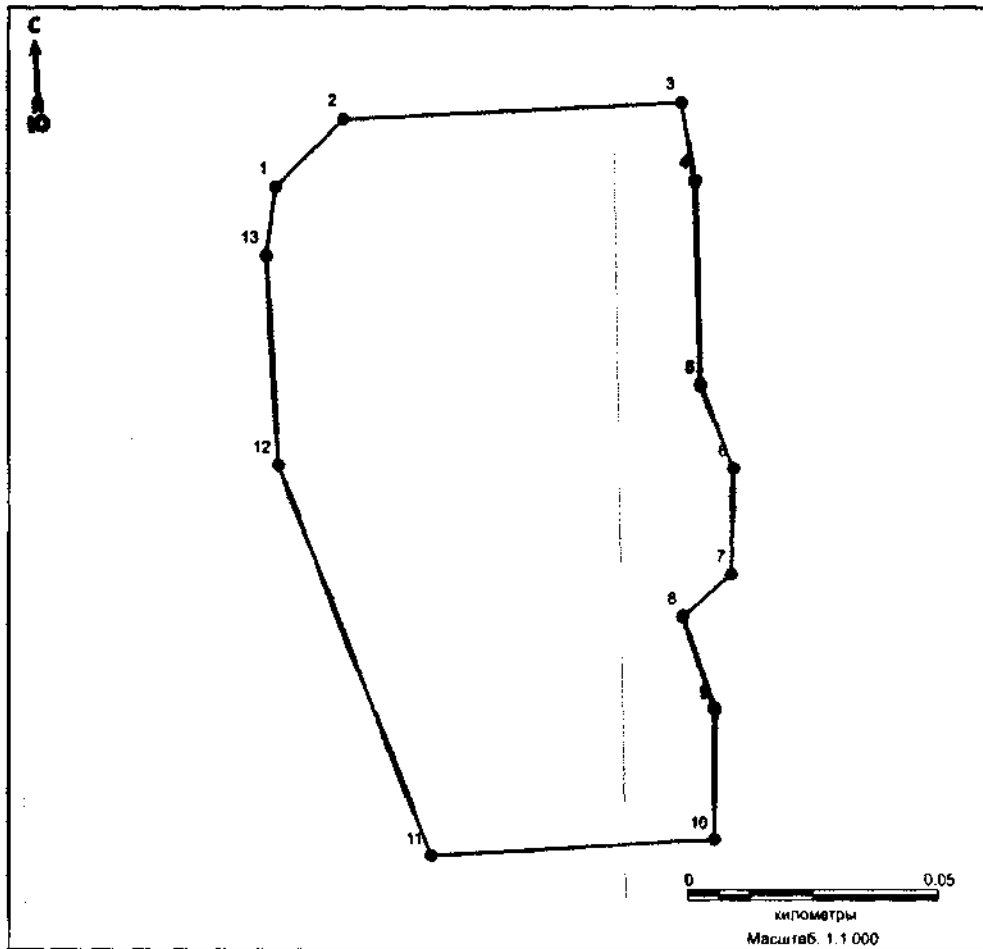
— Границы территории объекта культурного наследия

Перечень координат характерных точек границ территории выявленных объектов культурного наследия «поселение Арантур 37» в местной системе координат (МСК 86, зона 1):

| № точки | Координаты, м |             |
|---------|---------------|-------------|
|         | Широта (X)    | Долгота (Y) |
| 1       | 949635.00     | 1688487.27  |
| 2       | 949618.64     | 1688570.74  |
| 3       | 949570.53     | 1688578.49  |
| 4       | 949549.28     | 1688547.72  |
| 5       | 949533.56     | 1688482.64  |
| 6       | 949545.83     | 1688450.94  |
| 1       | 949635.00     | 1688487.27  |

Общий периметр границ территории выявленного объекта культурного наследия: 368,4 м. Площадь территории: 0,88 га.

17. Графическое описание местоположения границ территории выявленного объекта культурного наследия «поселение Арантур 33»:



Границы территории объекта культурного наследия

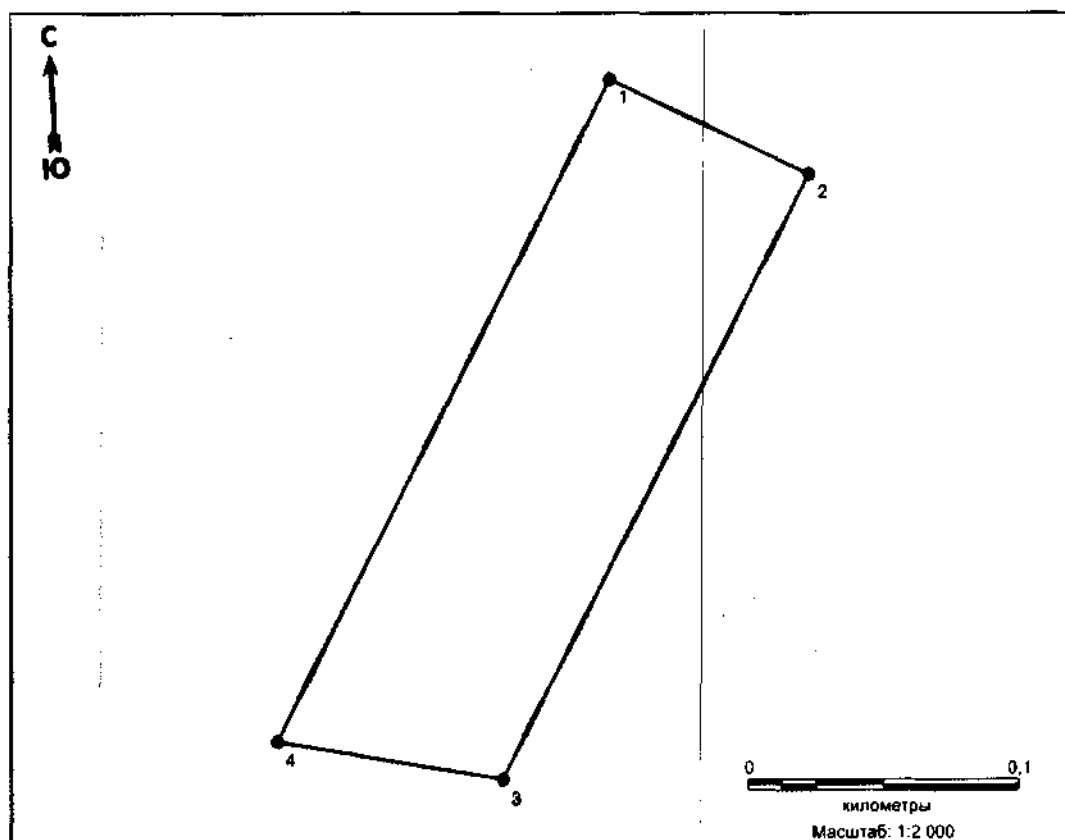
Перечень координат характерных точек границ территории выявленного объекта культурного наследия «поселение Арантур 33» в местной системе координат (МСК 86, зона 1):

| № точки | Координаты, м |             |
|---------|---------------|-------------|
|         | Широта (X)    | Долгота (Y) |
| 1       | 949511.12     | 1688877.70  |
| 2       | 949514.39     | 1688944.68  |
| 3       | 949499.07     | 1688947.40  |
| 4       | 949458.89     | 1688948.42  |
| 5       | 949442.45     | 1688954.95  |
| 6       | 949421.67     | 1688954.46  |
| 7       | 949413.47     | 1688944.88  |
| 8       | 949395.18     | 1688951.25  |
| 9       | 949369.40     | 1688951.14  |
| 10      | 949366.24     | 1688894.99  |

|    |           |            |
|----|-----------|------------|
| 11 | 949443.11 | 1688864.68 |
| 12 | 949484.29 | 1688862.31 |
| 13 | 949497.76 | 1688864.17 |
| 1  | 949511.12 | 1688877.70 |

Общий периметр границ территории выявленного объекта культурного наследия: 431,7 м. Площадь территории: 1,12 га.

18. Графическое описание местоположения границ территории выявленного объекта культурного наследия «группа ловчих ям (охристое пятно) Арантур 50»:



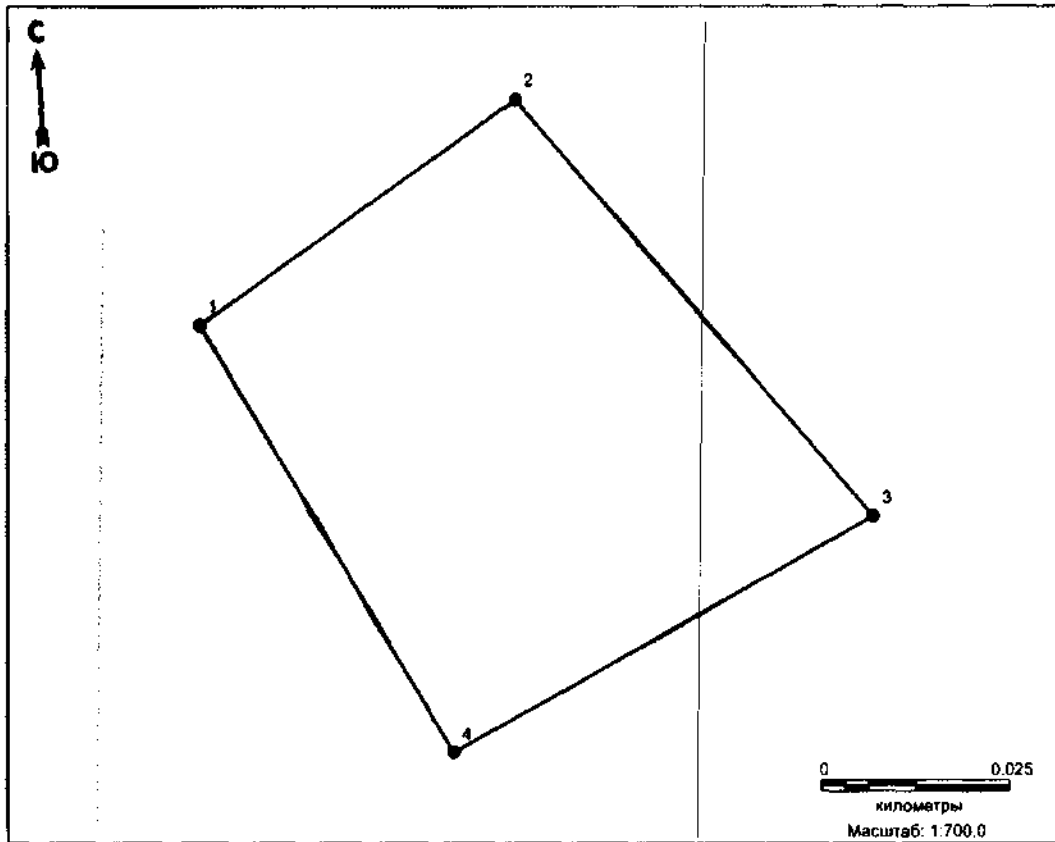
Границы территории объекта культурного наследия

Перечень координат характерных точек границ территории выявленного объекта культурного наследия «группа ловчих ям (охристое пятно) Арантур 50» в местной системе координат (МСК 86, зона 1):

| № точки | Координаты, м |             |
|---------|---------------|-------------|
|         | Широта (X)    | Долгота (Y) |
| 1       | 956093.07     | 1693313.47  |
| 2       | 956058.66     | 1693386.52  |
| 3       | 955838.77     | 1693274.01  |
| 4       | 955852.34     | 1693191.35  |
| 1       | 956093.07     | 1693313.47  |

Общий периметр границ территории выявленного объекта культурного наследия: 681,3 м. Площадь территории: 2,07 га.

19. Графическое описание местоположения границ территории выявленного объекта культурного наследия «поселение Арантур 51»:



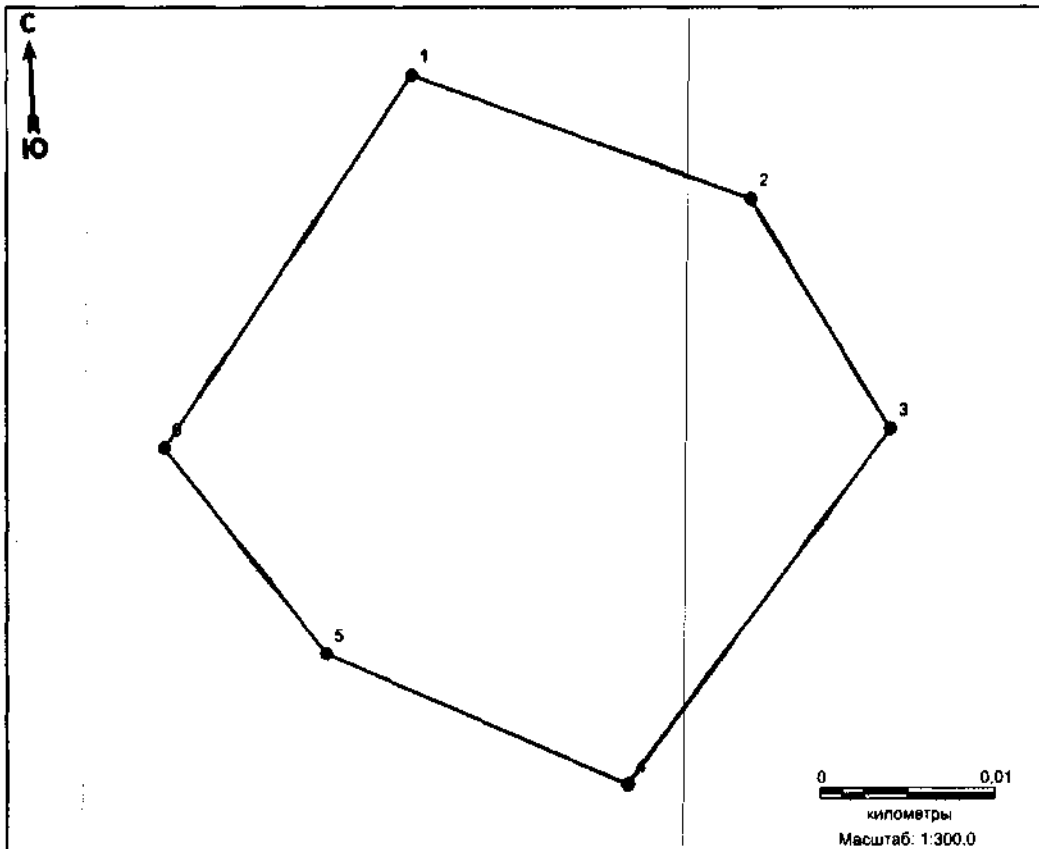
— Границы территории объекта культурного наследия

Перечень координат характерных точек границ территории выявленного объекта культурного наследия «поселение Арантур 51» в местной системе координат (МСК 86, зона 1):

| № точки | Координаты, м |             |
|---------|---------------|-------------|
|         | Широта (X)    | Долгота (Y) |
| 1       | 953681.90     | 1692454.05  |
| 2       | 953711.34     | 1692495.56  |
| 3       | 953657.03     | 1692542.55  |
| 4       | 953626.34     | 1692487.44  |
| 1       | 953681.90     | 1692454.05  |

Общий периметр границ территории выявленного объекта культурного наследия: 250,5 м. Площадь территории: 0,39 га.

20. Графическое описание местоположения границ территории выявленного объекта культурного наследия «поселение Енья 3/1 (Енья 3)»:



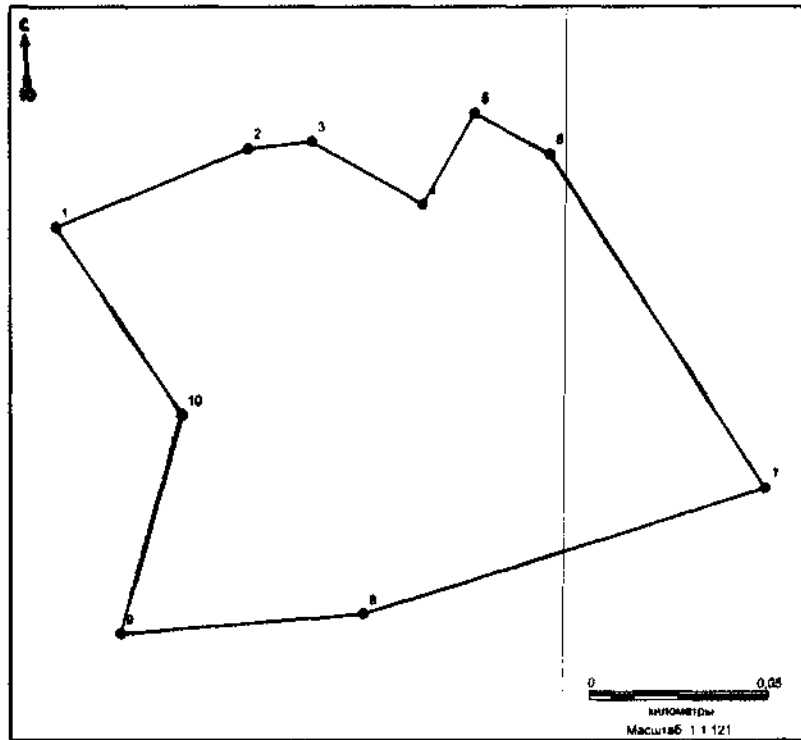
Границы территории объекта культурного наследия

Перечень координат характерных точек границ территории выявленного объекта культурного наследия «поселение Енья 3/1 (Енья 3)» в местной системе координат (МСК 86, зона 1):

| № точки | Координаты, м |             |
|---------|---------------|-------------|
|         | Широта (X)    | Долгота (Y) |
| 1       | 949635.00     | 1688487.27  |
| 2       | 949618.64     | 1688570.74  |
| 3       | 949570.53     | 1688578.49  |
| 4       | 949549.28     | 1688547.72  |
| 5       | 949533.56     | 1688482.64  |
| 6       | 949545.83     | 1688450.94  |
| 1       | 949635.00     | 1688487.27  |

Общий периметр границ территории выявленного объекта культурного наследия: 250,5 м. Площадь территории: 0,39 га.

21. Графическое описание местоположения границ территории выявленного объекта культурного наследия «поселение Еныя 3/2 (Еныя 3/а)»:



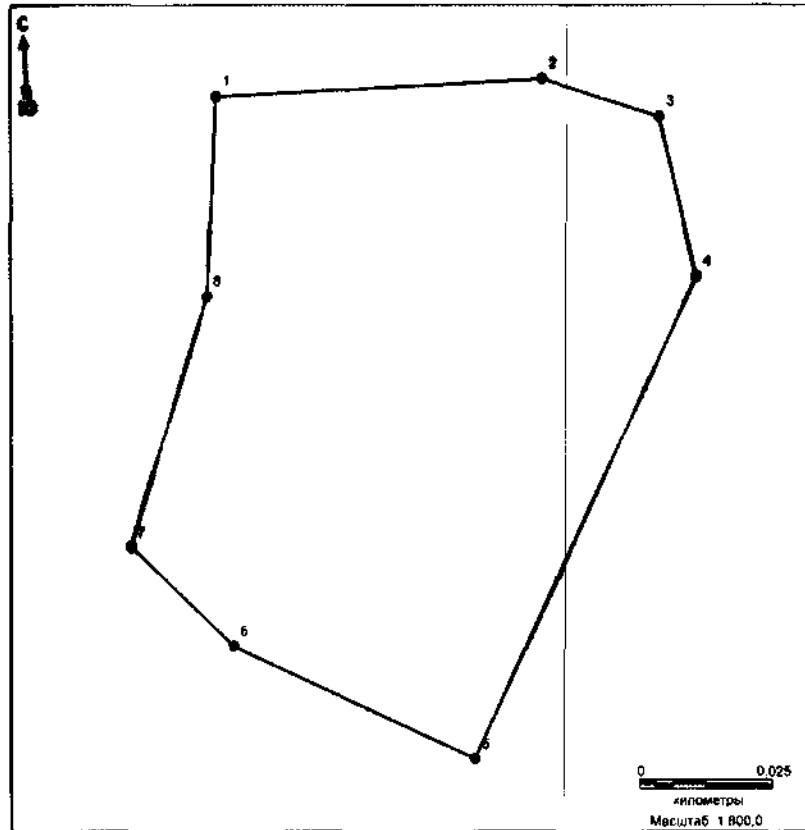
Границы территории объекта культурного наследия

Перечень координат характерных точек границ территории выявленного объекта культурного наследия «поселение Еныя 3/2 (Еныя 3/а)» в местной системе координат (МСК 86, зона 1):

| № точки | Координаты, м |             |
|---------|---------------|-------------|
|         | Широта (X)    | Долгота (Y) |
| 1       | 951143.54     | 1692468.67  |
| 2       | 951165.21     | 1692522.09  |
| 3       | 951167.15     | 1692539.89  |
| 4       | 951149.85     | 1692570.59  |
| 5       | 951174.88     | 1692585.16  |
| 6       | 951163.63     | 1692605.94  |
| 7       | 951071.69     | 1692665.46  |
| 8       | 951037.12     | 1692553.98  |
| 9       | 951031.64     | 1692486.48  |
| 10      | 951091.93     | 1692503.65  |
| 1       | 951143.54     | 1692468.67  |

Общий периметр границ территории выявленного объекта культурного наследия: 582,2 м. Площадь территории: 1,65 га.

22. Графическое описание местоположения границ территории выявленного объекта культурного наследия «поселение Еныя 4»:



Границы территории объекта культурного наследия

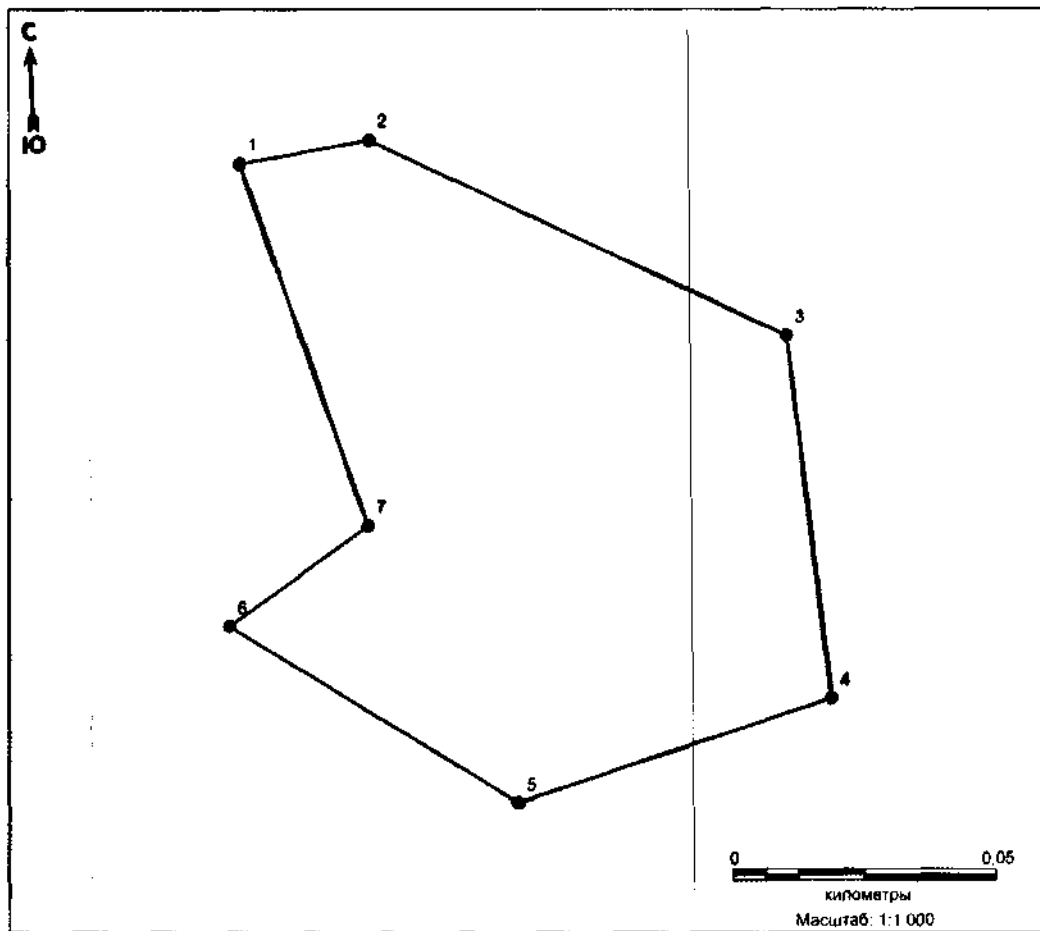
Перечень координат характерных точек границ территории выявленного объекта культурного наследия «поселение Еныя 4» в местной системе координат (МСК 86, зона 1):

| № точки | Координаты, м |             |
|---------|---------------|-------------|
|         | Широта (X)    | Долгота (Y) |
| 1       | 951263.97     | 1692286.23  |
| 2       | 951267.25     | 1692346.89  |
| 3       | 951260.29     | 1692368.64  |
| 4       | 951230.93     | 1692375.53  |
| 5       | 951141.94     | 1692334.27  |
| 6       | 951162.69     | 1692289.39  |
| 7       | 951181.01     | 1692270.39  |
| 8       | 951227.21     | 1692284.53  |
| 1       | 951263.97     | 1692286.23  |

Общий периметр границ территории выявленного объекта культурного наследия: 372,8 м. Площадь территории: 0,91 га.



23. Графическое описание местоположения границ территории выявленного объекта культурного наследия «поселение Еныя 5»:



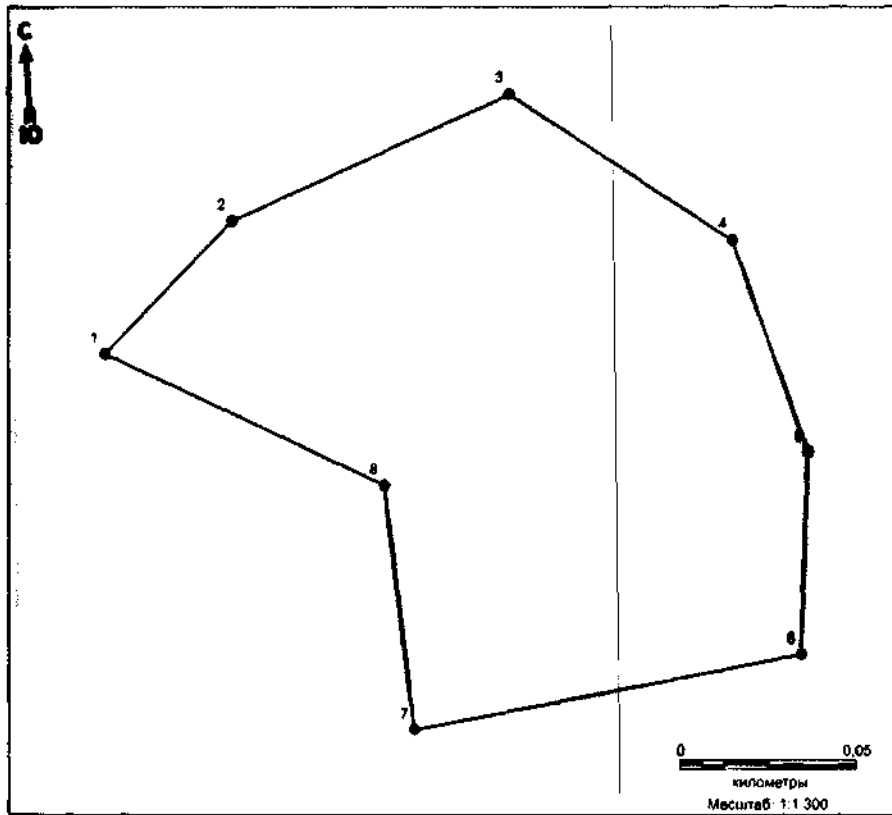
Границы территории объекта культурного наследия

Перечень координат характерных точек границ территории выявленного объекта культурного наследия «поселение Еныя 5» в местной системе координат (МСК 86, зона 1):

| № точки | Координаты, м |             |
|---------|---------------|-------------|
|         | Широта (X)    | Долгота (Y) |
| 1       | 951182.35     | 1691813.30  |
| 2       | 951186.85     | 1691837.69  |
| 3       | 951150.22     | 1691916.42  |
| 4       | 951082.32     | 1691924.82  |
| 5       | 951062.69     | 1691865.79  |
| 6       | 951095.74     | 1691811.31  |
| 7       | 951114.71     | 1691837.47  |

Общий периметр границ территории выявленного объекта культурного наследия: 410 м. Площадь территории: 0,93 га.

24. Графическое описание местоположения границ территории выявленного объекта культурного наследия «поселение Еныя 6»:



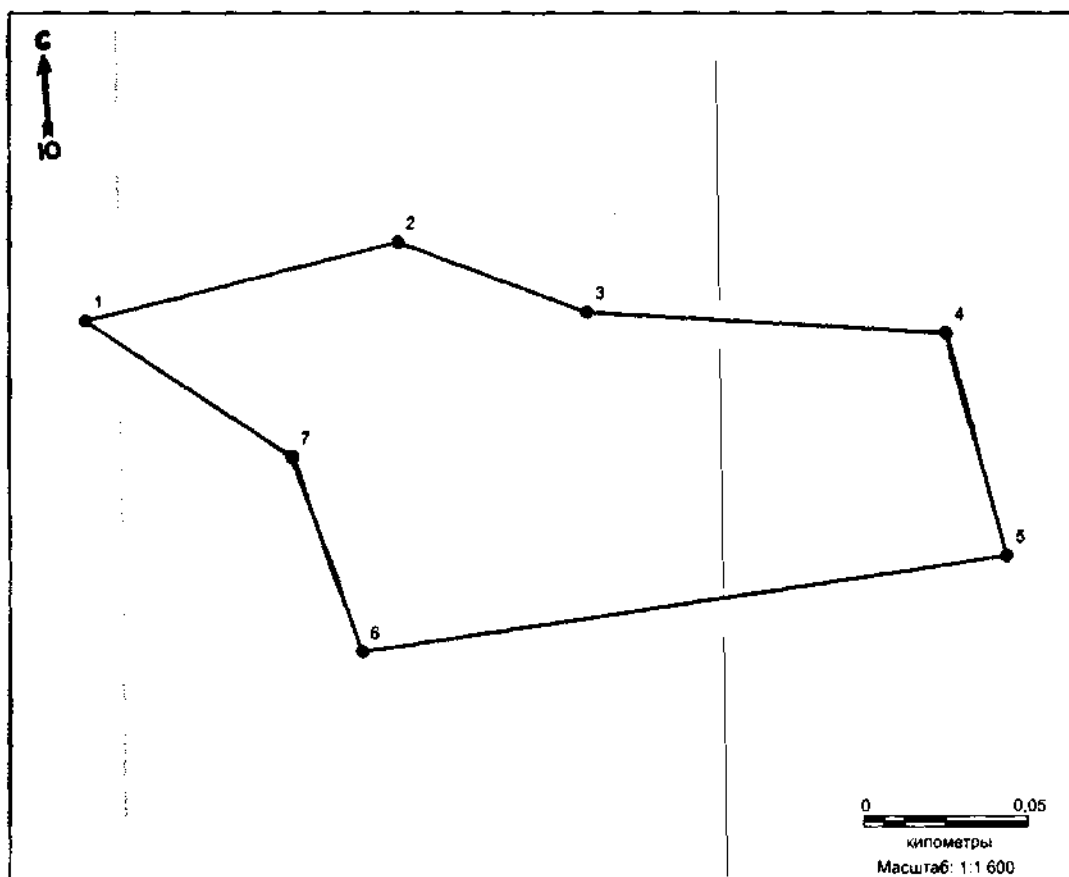
Границы территории объекта культурного наследия

Перечень координат характерных точек границ территории выявленного объекта культурного наследия «поселение Еныя 6» в местной системе координат (МСК 86, зона 1):

| № точки | Координаты, м |             |
|---------|---------------|-------------|
|         | Широта (X)    | Долгота (Y) |
| 1       | 951223.86     | 1691873.54  |
| 2       | 951259.28     | 1691951.72  |
| 3       | 951218.43     | 1692014.51  |
| 4       | 951159.61     | 1692035.75  |
| 5       | 951103.27     | 1692033.69  |
| 6       | 951082.32     | 1691924.82  |
| 7       | 951150.22     | 1691916.42  |
| 8       | 951186.85     | 1691837.69  |
| 1       | 951223.86     | 1691873.54  |

Общий периметр границ территории выявленного объекта культурного наследия: 597,2 м. Площадь территории: 2,06 га.

25. Графическое описание местоположения границ территории выявленного объекта культурного наследия «поселение Енья 7»:



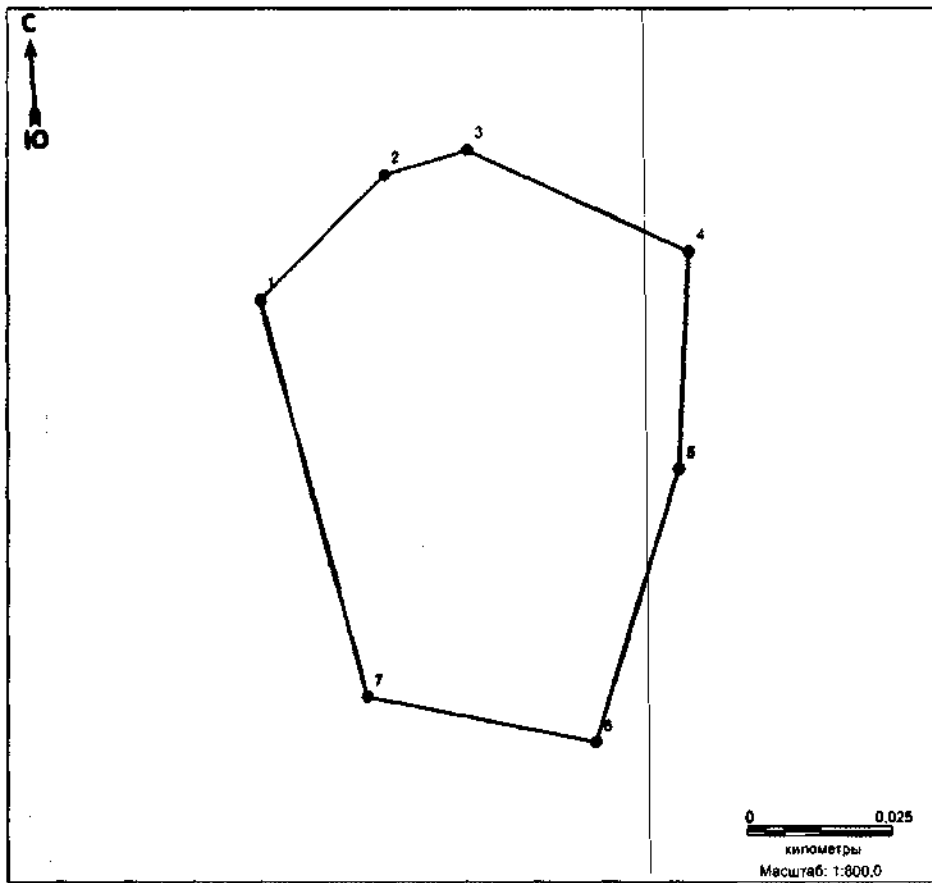
Границы территории объекта культурного наследия

Перечень координат характерных точек границ территории выявленного объекта культурного наследия «поселение Енья 7» в местной системе координат (МСК 86, зона 1):

| № точки | Координаты, м |             |
|---------|---------------|-------------|
|         | Широта (X)    | Долгота (Y) |
| 1       | 951259.28     | 1691951.72  |
| 2       | 951283.11     | 1692046.61  |
| 3       | 951262.00     | 1692103.92  |
| 4       | 951255.75     | 1692212.94  |
| 5       | 951188.71     | 1692231.31  |
| 6       | 951159.61     | 1692035.75  |
| 7       | 951218.43     | 1692014.51  |
| 1       | 951259.28     | 1691951.72  |

Общий периметр границ территории выявленного объекта культурного наследия: 672,7 м. Площадь территории: 2,06 га.

26. Графическое описание местоположения границ территории выявленного объекта культурного наследия «поселение Еныя 8»:



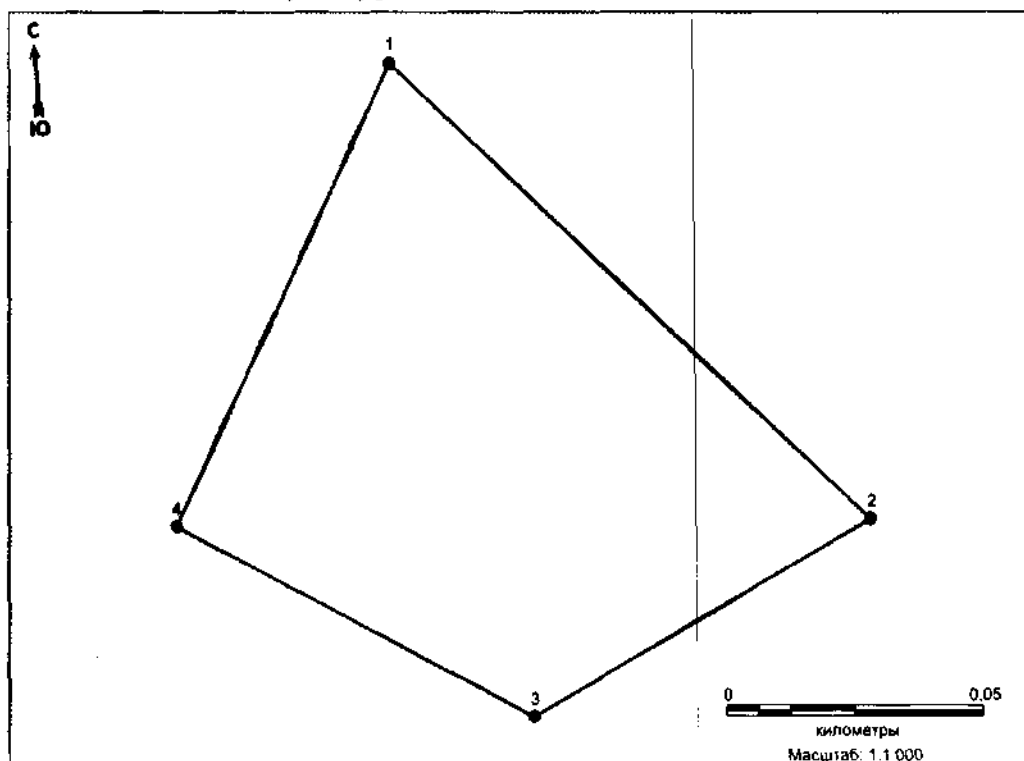
Границы территории объекта культурного наследия

Перечень координат характерных точек границ территории выявленного объекта культурного наследия «поселение Еныя 8» в местной системе координат (МСК 86, зона 1):

| № точки | Координаты, м |             |
|---------|---------------|-------------|
|         | Широта (X)    | Долгота (Y) |
| 1       | 951277.06     | 1692234.21  |
| 2       | 951281.25     | 1692248.44  |
| 3       | 951263.97     | 1692286.23  |
| 4       | 951227.21     | 1692284.53  |
| 5       | 951181.01     | 1692270.39  |
| 6       | 951188.71     | 1692231.31  |
| 7       | 951255.75     | 1692212.94  |
| 1       | 951277.06     | 1692234.21  |

Общий периметр границ территории выявленного объекта культурного наследия: 280,9 м. Площадь территории: 0,53 га.

27. Графическое описание местоположения границ территории выявленного объекта культурного наследия «поселение Енья 9»:



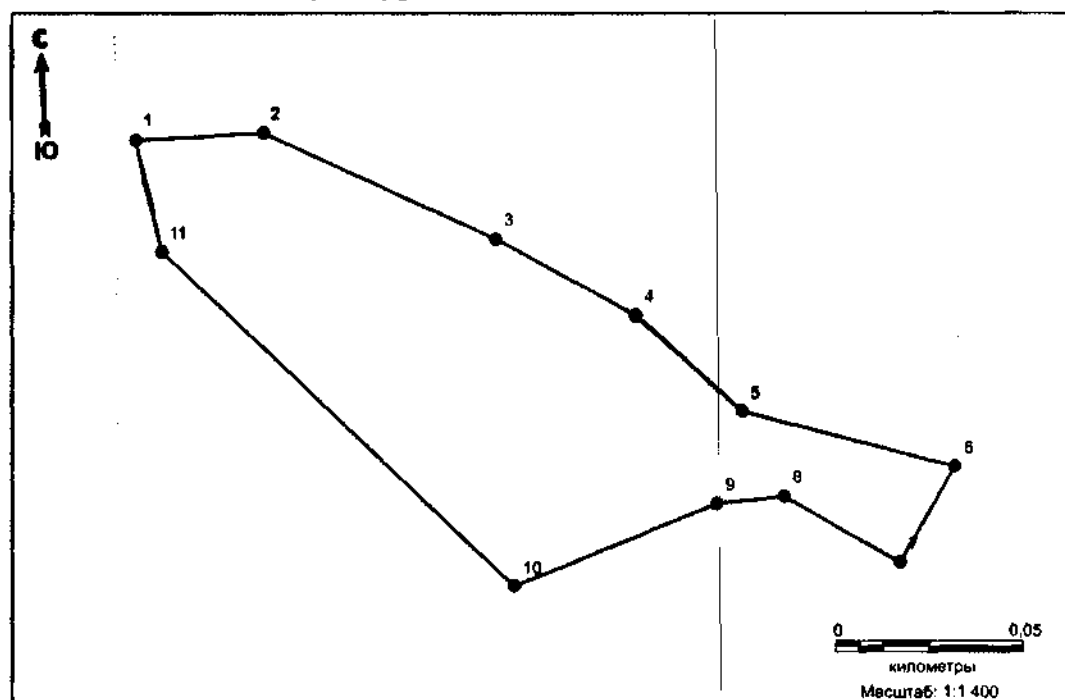
Границы территории объекта культурного наследия

Перечень координат характерных точек границ территории выявленного объекта культурного наследия «поселение Енья 9» в местной системе координат (МСК 86, зона 1):

| № точки | Координаты, м |             |
|---------|---------------|-------------|
|         | Широта (X)    | Долгота (Y) |
| 1       | 951230.94     | 1692375.53  |
| 2       | 951143.54     | 1692468.67  |
| 3       | 951105.43     | 1692403.57  |
| 4       | 951141.94     | 1692334.27  |
| 1       | 951230.94     | 1692375.53  |

Общий периметр границ территории выявленного объекта культурного наследия: 379,5 м. Площадь территории: 0,84 га.

28. Графическое описание местоположения границ территории выявленного объекта культурного наследия «поселение Еныя 10»:



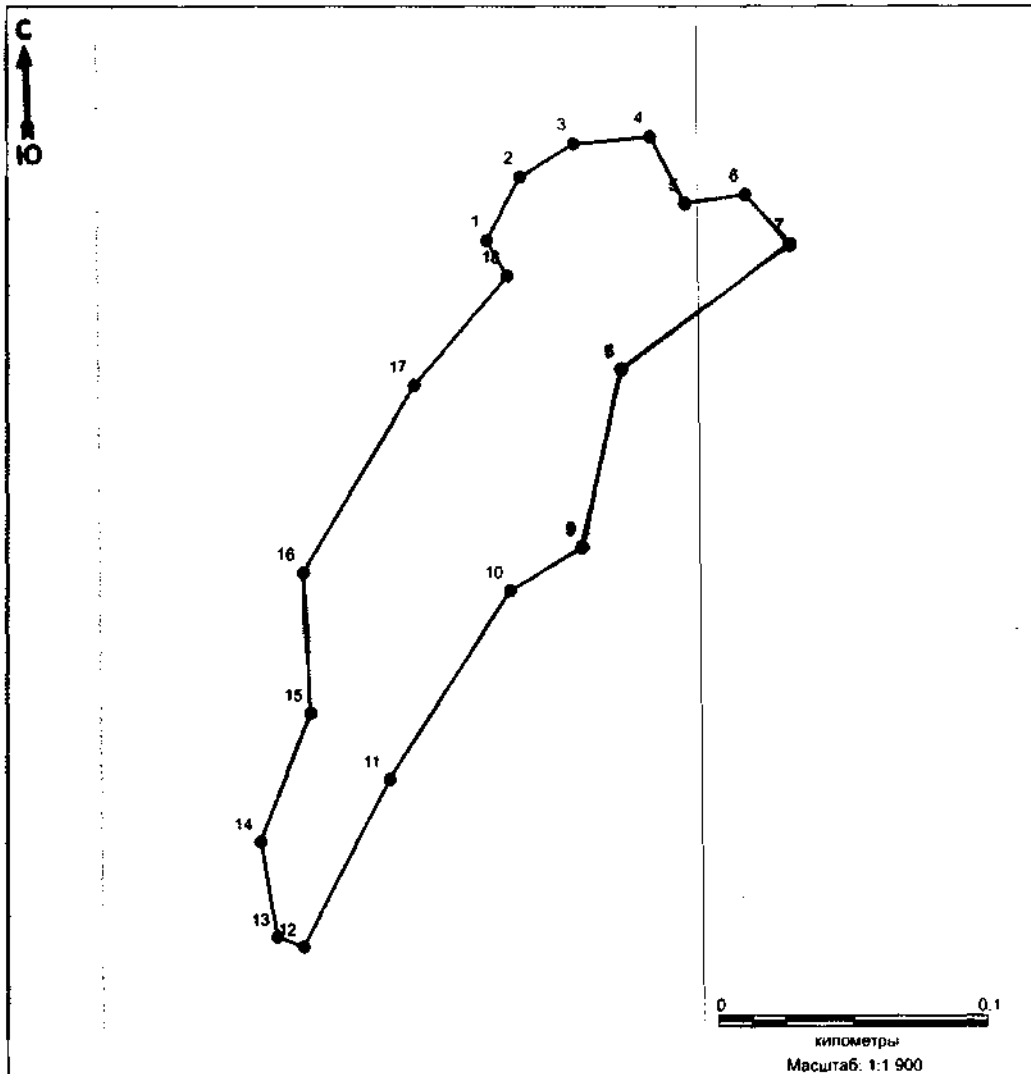
Границы территории объекта культурного наследия

Перечень координат характерных точек границ территории выявленного объекта культурного наследия «поселение Еныя 10» в местной системе координат (МСК 86, зона 1):

| № точки | Координаты, м |             |
|---------|---------------|-------------|
|         | Широта (X)    | Долгота (Y) |
| 1       | 951260.30     | 1692368.64  |
| 2       | 951262.25     | 1692402.31  |
| 3       | 951234.31     | 1692463.85  |
| 4       | 951214.38     | 1692500.81  |
| 5       | 951189.30     | 1692528.84  |
| 6       | 951174.88     | 1692585.16  |
| 7       | 951149.85     | 1692570.59  |
| 8       | 951167.15     | 1692539.89  |
| 9       | 951165.21     | 1692522.09  |
| 10      | 951143.54     | 1692468.67  |
| 11      | 951230.93     | 1692375.53  |
| 1       | 951260.30     | 1692368.64  |

Общий периметр границ территории выявленного объекта культурного наследия: 536,5 м. Площадь территории: 1,07 га.

29. Графическое описание местоположения границ территории выявленного объекта культурного наследия «поселение Енья 12»:



— Границы территории объекта культурного наследия

Перечень координат характерных точек границ территории выявленного объекта культурного наследия «поселение Енья 12» в местной системе координат (МСК 86, зона 1):

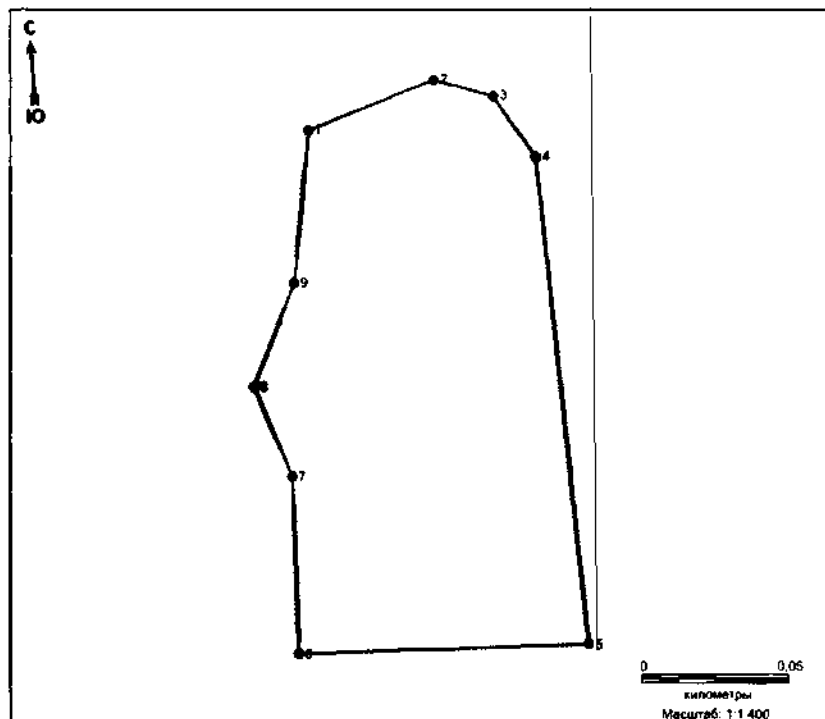
| № точки | Координаты, м |             |
|---------|---------------|-------------|
|         | Широта (X)    | Долгота (Y) |
| 1       | 952472.58     | 1696229.00  |
| 2       | 952495.79     | 1696241.22  |
| 3       | 952507.86     | 1696260.78  |
| 4       | 952510.27     | 1696288.91  |
| 5       | 952486.05     | 1696301.69  |
| 6       | 952489.46     | 1696323.77  |
| 7       | 952471.28     | 1696340.16  |

|    |           |            |
|----|-----------|------------|
| 8  | 952425.72 | 1696278.18 |
| 9  | 952361.30 | 1696263.93 |
| 10 | 952345.45 | 1696237.47 |
| 11 | 952276.86 | 1696193.19 |
| 12 | 952216.05 | 1696161.61 |
| 13 | 952219.58 | 1696151.89 |
| 14 | 952254.28 | 1696145.88 |
| 15 | 952301.01 | 1696164.16 |
| 16 | 952352.07 | 1696161.47 |
| 17 | 952419.90 | 1696202.43 |
| 18 | 952459.74 | 1696236.69 |
| 1  | 952472.58 | 1696229.00 |

Общий периметр границ территории выявленного объекта культурного наследия: 769,0 м. Площадь территории: 1,87 га.



30. Графическое описание местоположения границ территории выявленного объекта культурного наследия «поселение Еныя 12А (Югорское 13)»:



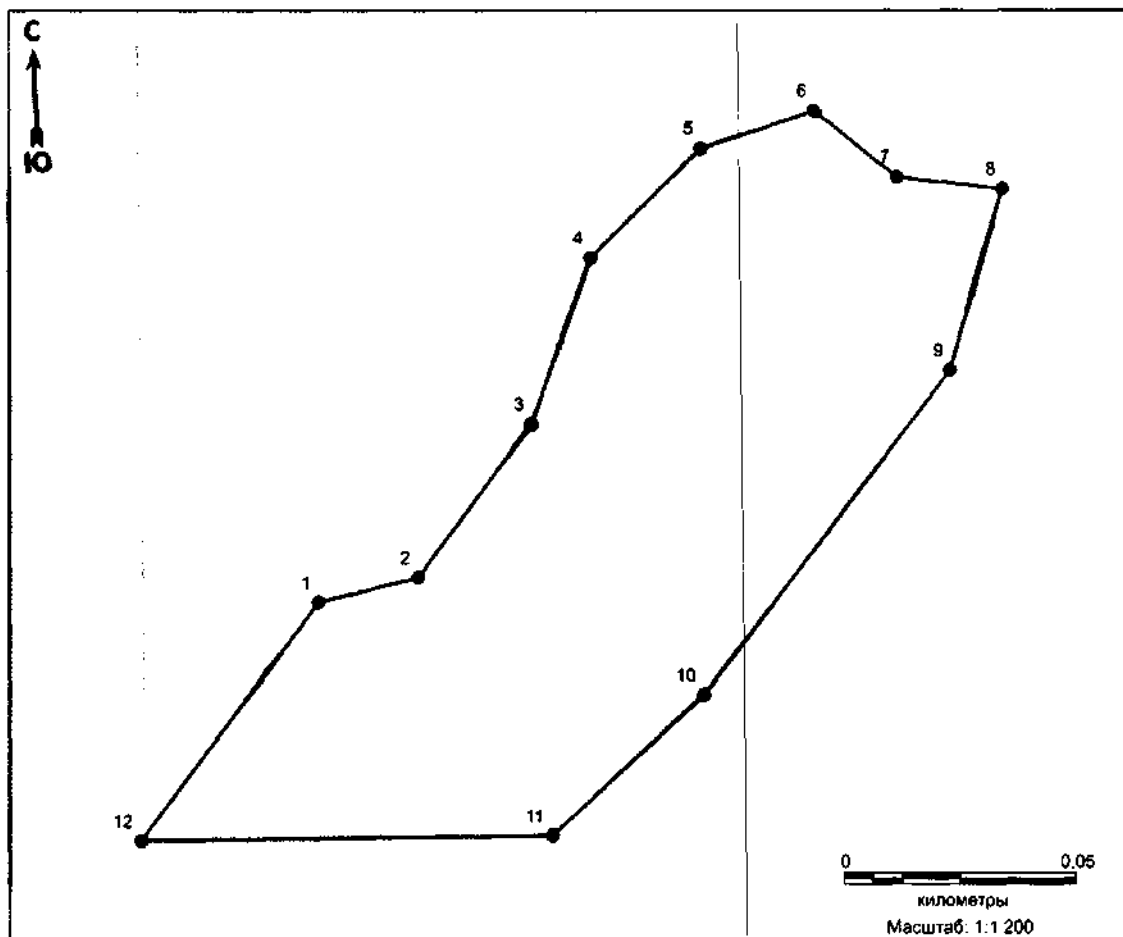
Границы территории объекта культурного наследия

Перечень координат характерных точек границ территории выявленного объекта культурного наследия «поселение Еныя 12А (Югорское 13)» в местной системе координат (МСК 86, зона 1):

| № точки | Координаты, м |             |
|---------|---------------|-------------|
|         | Широта (X)    | Долгота (Y) |
| 1       | 952511.03     | 1696427.93  |
| 2       | 952527.93     | 1696470.29  |
| 3       | 952522.54     | 1696490.47  |
| 4       | 952502.03     | 1696504.93  |
| 5       | 952338.88     | 1696522.81  |
| 6       | 952335.60     | 1696424.71  |
| 7       | 952394.79     | 1696422.54  |
| 8       | 952425.06     | 1696409.49  |
| 9       | 952459.84     | 1696423.10  |
| 1       | 952511.03     | 1696427.93  |

Общий периметр границ территории выявленного объекта культурного наследия: 534,7 м. Площадь территории: 1,67 га.

31. Графическое описание местоположения границ территории выявленного объекта культурного наследия «поселение Еныя 13»:



Границы территории объекта культурного наследия

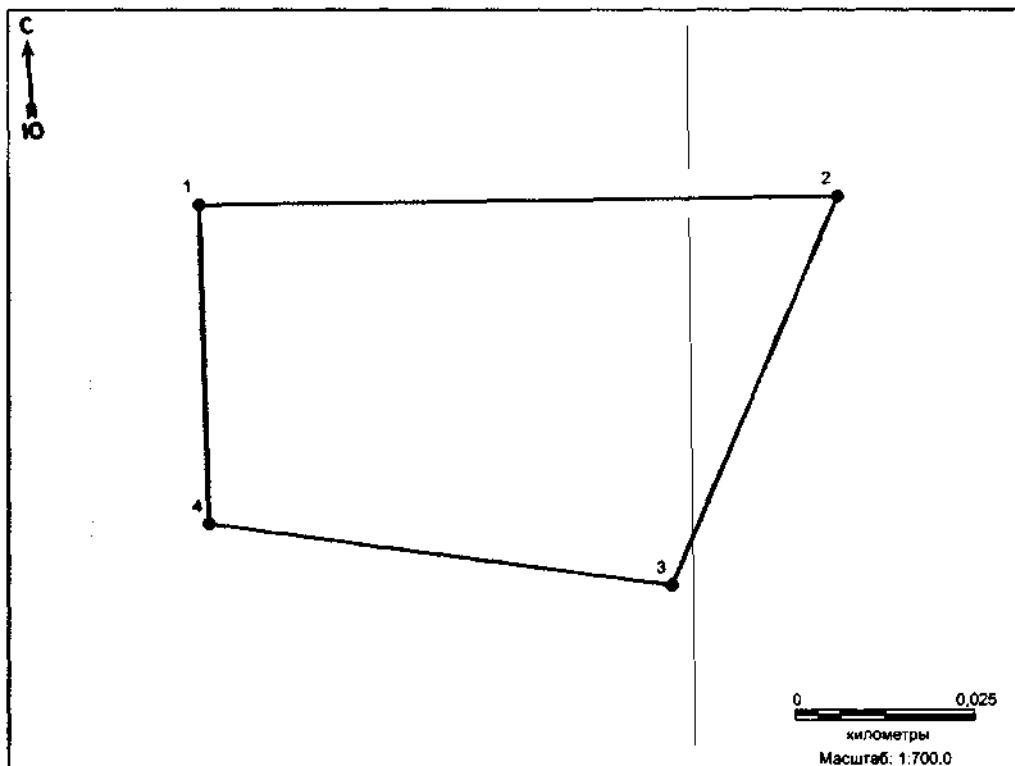
Перечень координат характерных точек границ территории выявленного объекта культурного наследия «поселение Еныя 13» в местной системе координат (МСК 86, зона 1):

| № точки | Координаты, м |             |
|---------|---------------|-------------|
|         | Широта (X)    | Долгота (Y) |
| 1       | 952508.75     | 1696780.66  |
| 2       | 952531.90     | 1696804.18  |
| 3       | 952539.86     | 1696828.44  |
| 4       | 952525.84     | 1696846.17  |
| 5       | 952523.32     | 1696868.74  |
| 6       | 952484.94     | 1696857.51  |
| 7       | 952416.12     | 1696804.80  |
| 8       | 952386.35     | 1696772.51  |
| 9       | 952385.20     | 1696684.44  |
| 10      | 952435.70     | 1696722.35  |

|    |           |            |
|----|-----------|------------|
| 11 | 952441.02 | 1696743.69 |
| 12 | 952473.54 | 1696767.99 |
| 1  | 952508.75 | 1696780.66 |

Общий периметр границ территории выявленного объекта культурного наследия: 525,6 м. Площадь территории: 1,24 га

32. Графическое описание местоположения границ территории выявленного объекта культурного наследия «поселение Енья 13/а»:



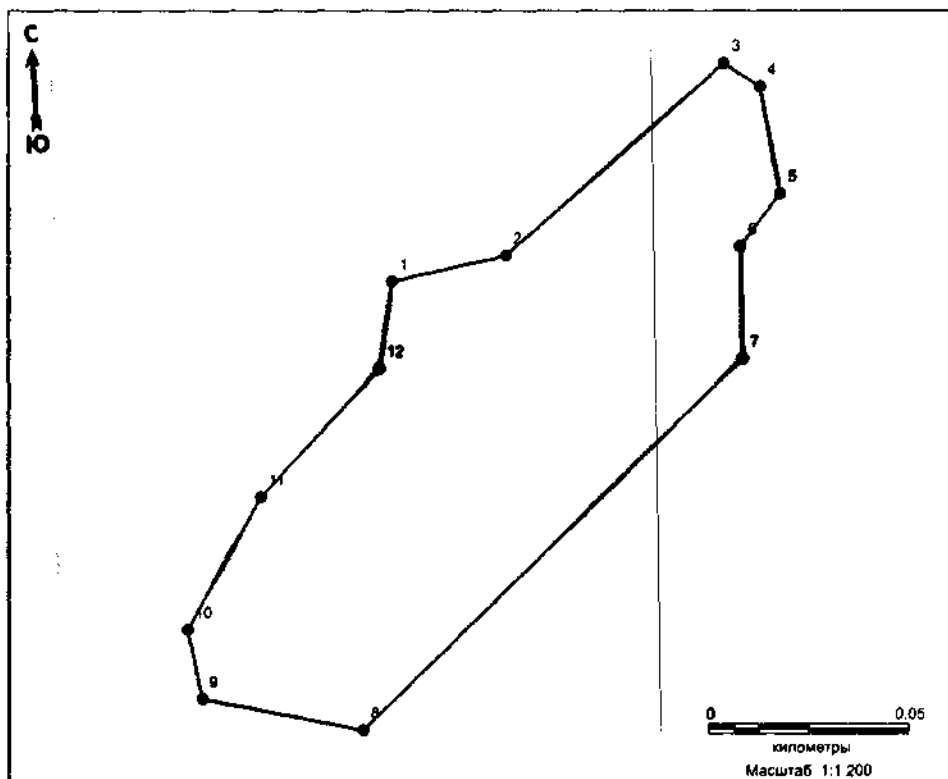
Границы территории объекта культурного наследия

Перечень координат характерных точек границ территории выявленного объекта культурного наследия «поселение Енья 13/а» в местной системе координат (МСК 86, зона 1):

| № точки | Координаты, м |             |
|---------|---------------|-------------|
|         | Широта (X)    | Долгота (Y) |
| 1       | 952385.20     | 1696684.44  |
| 2       | 952386.35     | 1696772.51  |
| 3       | 952333.12     | 1696749.68  |
| 4       | 952341.53     | 1696685.81  |
| 1       | 952385.20     | 1696684.44  |

Общий периметр границ территории выявленного объекта культурного наследия: 254,0 м. Площадь территории: 0,37 га.

33. Графическое описание местоположения границ территории выявленного объекта культурного наследия «поселение Еныя 14»:



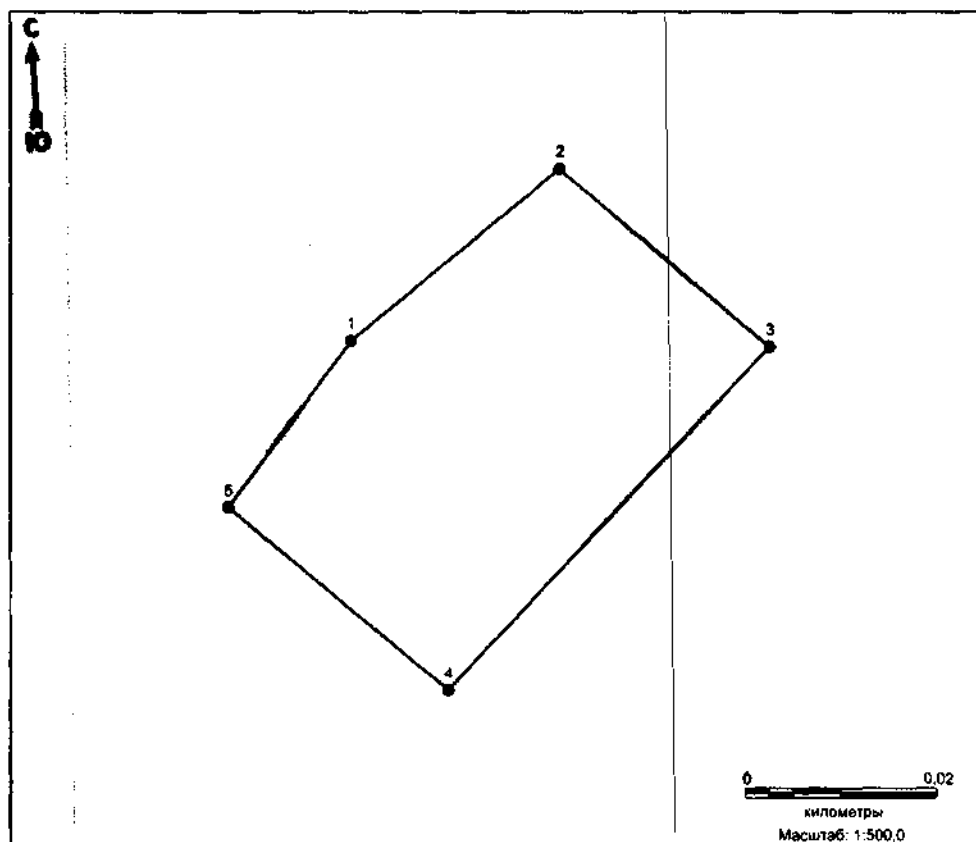
Границы территории объекта культурного наследия

Перечень координат характерных точек границ территории выявленного объекта культурного наследия «поселение Еныя 14» в местной системе координат (МСК 86, зона 1):

| № точки | Координаты, м |             |
|---------|---------------|-------------|
|         | Широта (X)    | Долгота (Y) |
| 1       | 952625.26     | 1697015.50  |
| 2       | 952631.62     | 1697043.74  |
| 3       | 952679.03     | 1697097.91  |
| 4       | 952673.23     | 1697106.87  |
| 5       | 952646.91     | 1697111.85  |
| 6       | 952633.96     | 1697101.93  |
| 7       | 952606.15     | 1697102.41  |
| 8       | 952514.85     | 1697008.18  |
| 9       | 952522.47     | 1696968.12  |
| 10      | 952539.63     | 1696964.49  |
| 11      | 952572.17     | 1696982.77  |
| 12      | 952603.74     | 1697012.27  |
| 1.      | 952625.26     | 1697015.50  |

Общий периметр границ территории выявленного объекта культурного наследия: 474,2 м. Площадь территории: 1,05 га.

34. Графическое описание местоположения границ территории выявленного объекта культурного наследия «местонахождение Еныя 15»:



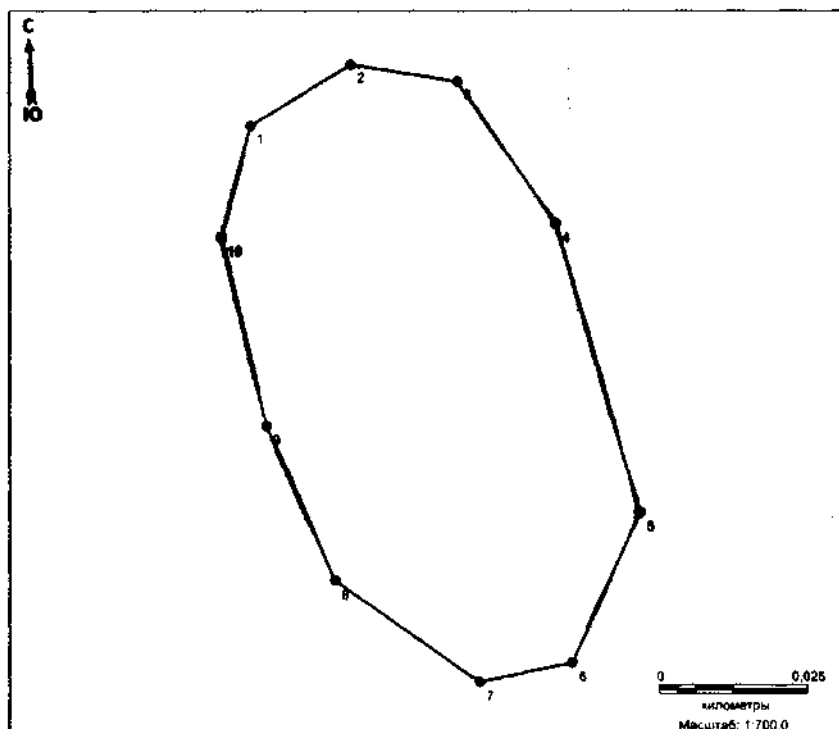
Границы территории объекта культурного наследия

Перечень координат характерных точек границ территории выявленного объекта культурного наследия «местонахождение Еныя 15» в местной системе координат (МСК 86, зона 1):

| № точки | Координаты, м |             |
|---------|---------------|-------------|
|         | Широта (X)    | Долгота (Y) |
| 1       | 952747.71     | 1697678.67  |
| 2       | 952765.21     | 1697700.22  |
| 3       | 952747.07     | 1697721.90  |
| 4       | 952711.90     | 1697688.70  |
| 5       | 952730.55     | 1697665.96  |
| 1       | 952747.71     | 1697678.67  |

Общий периметр границ территории выявленного объекта культурного наследия: 155,1 м. Площадь территории: 0,14 га.

35. Графическое описание местоположения границ территории выявленного объекта культурного наследия «группа ловчих ям Еныя 16»



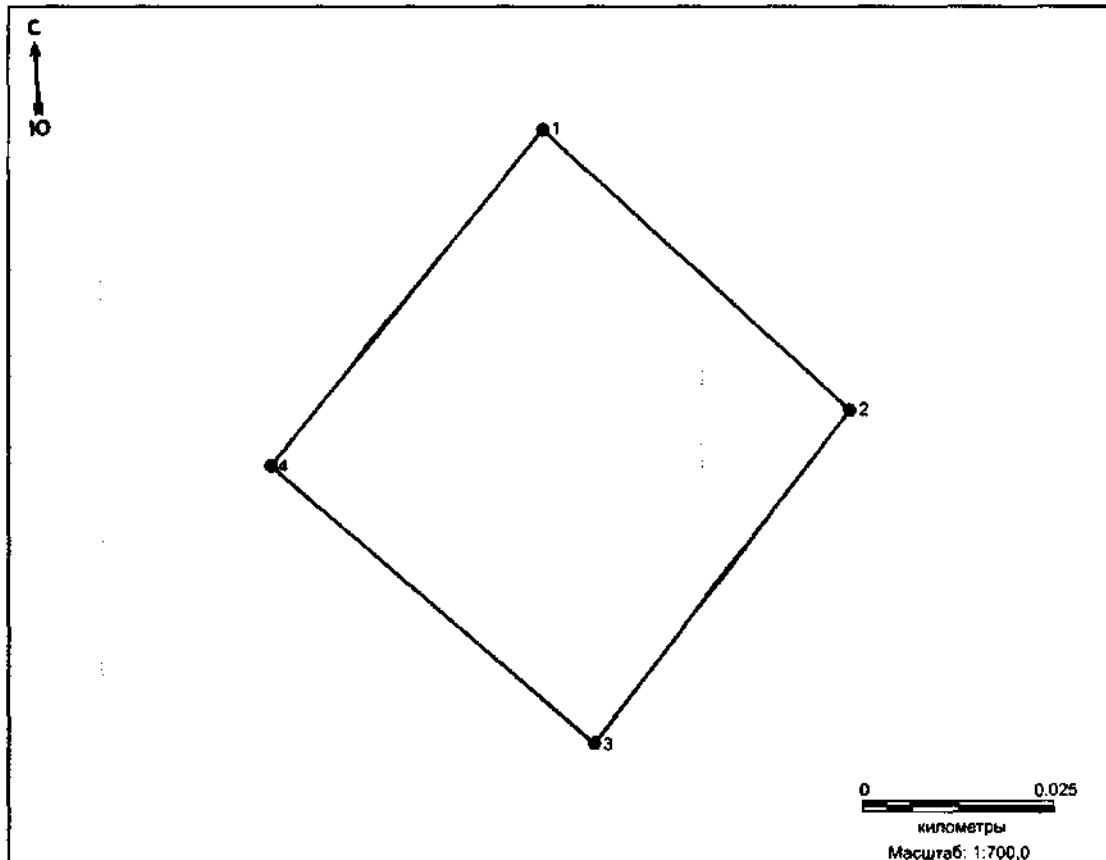
Границы территории объекта культурного наследия

Перечень координат характерных точек границ территории выявленного объекта культурного наследия «группа ловчих ям Еныя 16» в местной системе координат (МСК 86, зона 1):

| № точки | Координаты, м |             |
|---------|---------------|-------------|
|         | Широта (X)    | Долгота (Y) |
| 1       | 952770.04     | 1696473.56  |
| 2       | 952780.19     | 1696490.25  |
| 3       | 952777.41     | 1696507.98  |
| 4       | 952753.86     | 1696524.32  |
| 5       | 952706.30     | 1696538.33  |
| 6       | 952681.55     | 1696527.08  |
| 7       | 952678.31     | 1696511.64  |
| 8       | 952695.03     | 1696487.58  |
| 9       | 952720.50     | 1696476.13  |
| 10      | 952751.49     | 1696468.66  |
| 1       | 952770.04     | 1696473.56  |

Общий периметр границ территории выявленного объекта культурного наследия: 266,9 м. Площадь территории: 0,48 га.

36. Графическое описание местоположения границ территории выявленного объекта культурного наследия «поселение Еныя 17»:



Границы территории объекта культурного наследия

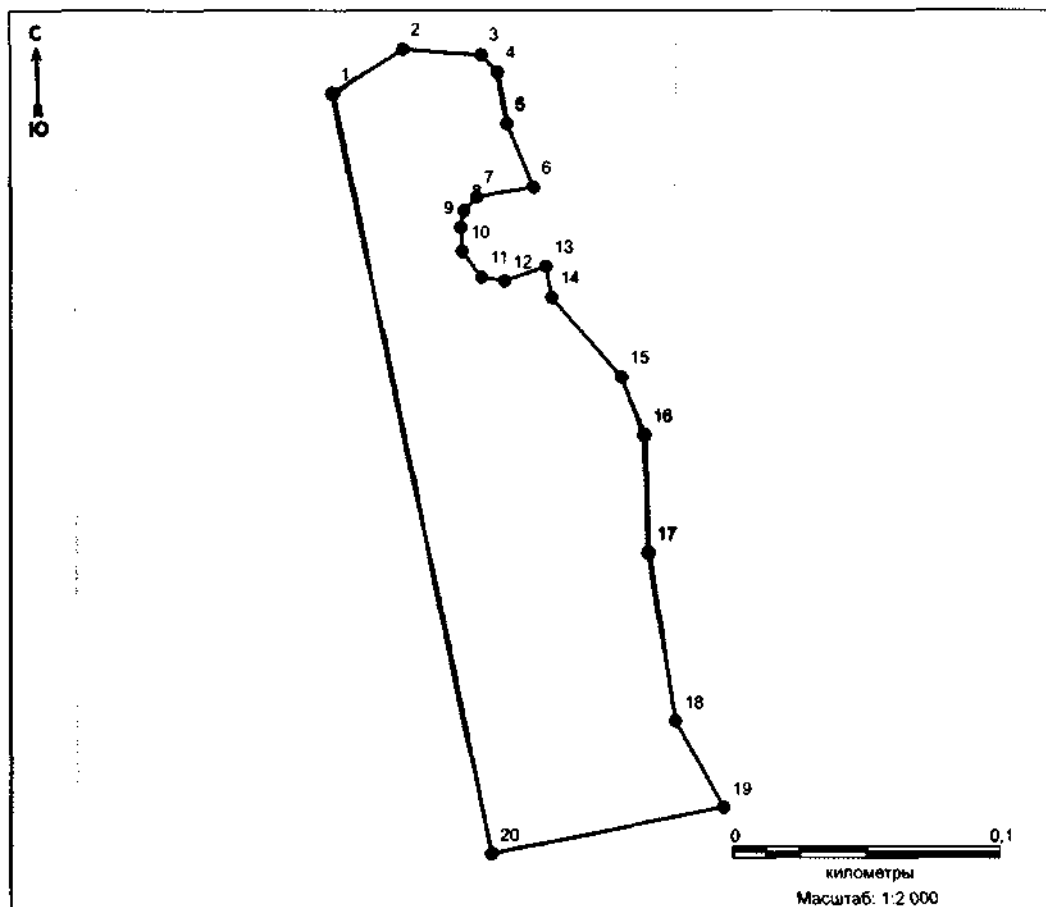
Перечень координат характерных точек границ территории выявленного объекта культурного наследия «поселение Еныя 17» в местной системе координат (МСК 86, зона 1):

| № точки | Координаты, м |             |
|---------|---------------|-------------|
|         | Широта (X)    | Долгота (Y) |
| 1       | 950281.42     | 1694617.67  |
| 2       | 950245.43     | 1694657.37  |
| 3       | 950202.72     | 1694624.31  |
| 4       | 950238.24     | 1694582.46  |
| 1       | 950281.42     | 1694617.67  |

Общий периметр границ территории выявленного объекта культурного наследия: 218,1 м. Площадь территории: 0,3 га.



37. Графическое описание местоположения границ территории выявленного объекта культурного наследия «поселение Еныя 18»:



Границы территории объекта культурного наследия

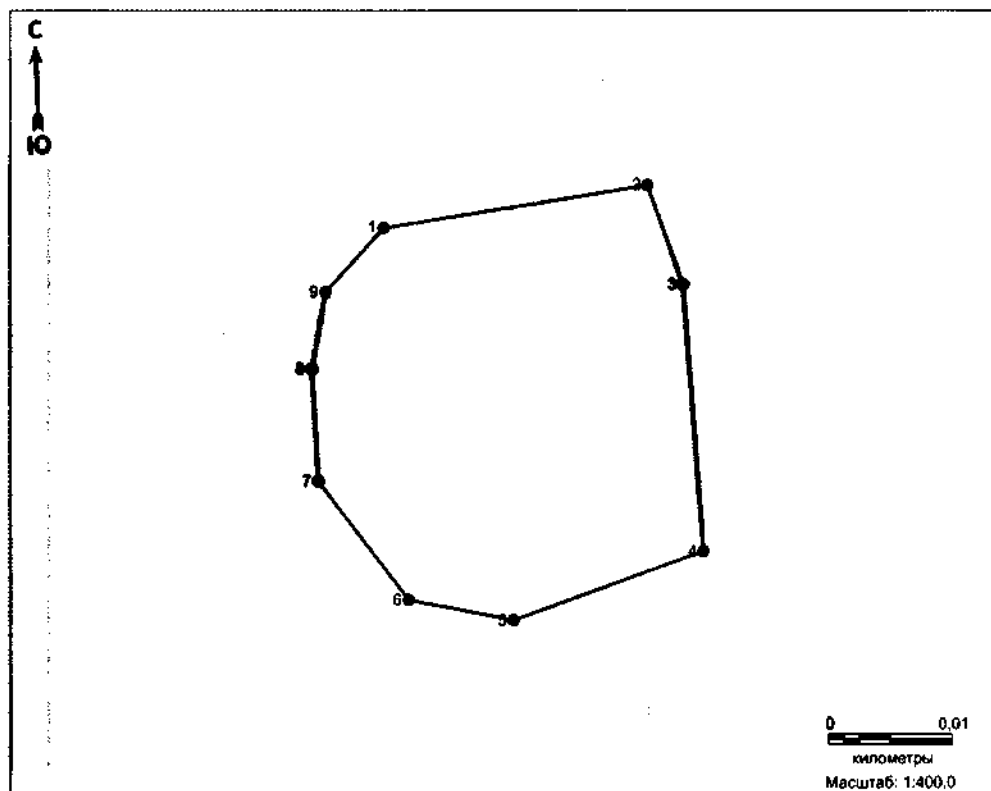
Перечень координат характерных точек границ территории выявленного объекта культурного наследия «поселение Еныя 18» в местной системе координат (МСК 86, зона 1):

| № точки | Координаты, м |             |
|---------|---------------|-------------|
|         | Широта (X)    | Долгота (Y) |
| 1       | 950865.65     | 1694347.12  |
| 2       | 950881.95     | 1694373.13  |
| 3       | 950879.96     | 1694401.94  |
| 4       | 950873.39     | 1694407.98  |
| 5       | 950854.47     | 1694411.59  |
| 6       | 950831.25     | 1694421.33  |
| 7       | 950827.87     | 1694400.19  |
| 8       | 950822.78     | 1694395.51  |
| 9       | 950816.69     | 1694394.40  |
| 10      | 950807.80     | 1694394.92  |
| 11      | 950798.39     | 1694402.18  |

|    |           |            |
|----|-----------|------------|
| 12 | 950796.77 | 1694410.57 |
| 13 | 950802.26 | 1694425.80 |
| 14 | 950790.98 | 1694427.99 |
| 15 | 950761.93 | 1694453.55 |
| 16 | 950740.56 | 1694462.09 |
| 17 | 950697.32 | 1694463.57 |
| 18 | 950635.66 | 1694473.45 |
| 19 | 950604.13 | 1694491.08 |
| 20 | 950587.09 | 1694405.51 |
| 1  | 950865.65 | 1694347.12 |

Общий периметр границ территории выявленного объекта культурного наследия: 779,7 м. Площадь территории: 2,07 га.

38. Графическое описание местоположения границ территории выявленного объекта культурного наследия «городище Еныя 19»:



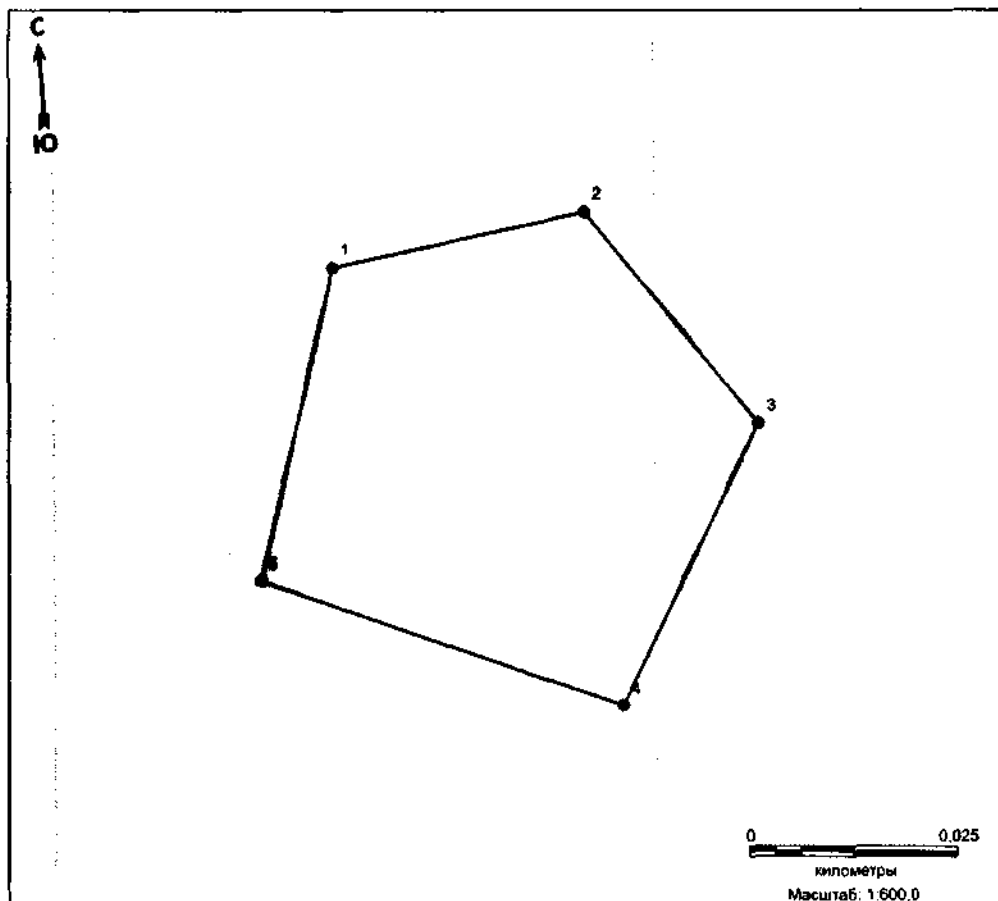
Границы территории объекта культурного наследия

Перечень координат характерных точек границ территории выявленного объекта культурного наследия «городище Еныя 19» в местной системе координат (МСК 86, зона 1):

| № точки | Координаты, м |             |
|---------|---------------|-------------|
|         | Широта (X)    | Долгота (Y) |
| 1       | 950827.87     | 1694400.19  |
| 2       | 950831.25     | 1694421.33  |
| 3       | 950823.38     | 1694424.17  |
| 4       | 950802.26     | 1694425.80  |
| 5       | 950796.77     | 1694410.57  |
| 6       | 950798.39     | 1694402.18  |
| 7       | 950807.80     | 1694394.92  |
| 8       | 950816.69     | 1694394.40  |
| 9       | 950822.78     | 1694395.51  |
| 1       | 950827.87     | 1694400.19  |

Общий периметр границ территории выявленного объекта культурного наследия: 109,6 м. Площадь территории: 0,09 га.

39. Графическое описание местоположения границ территории выявленного объекта культурного наследия «местонахождение Еныя 21»:



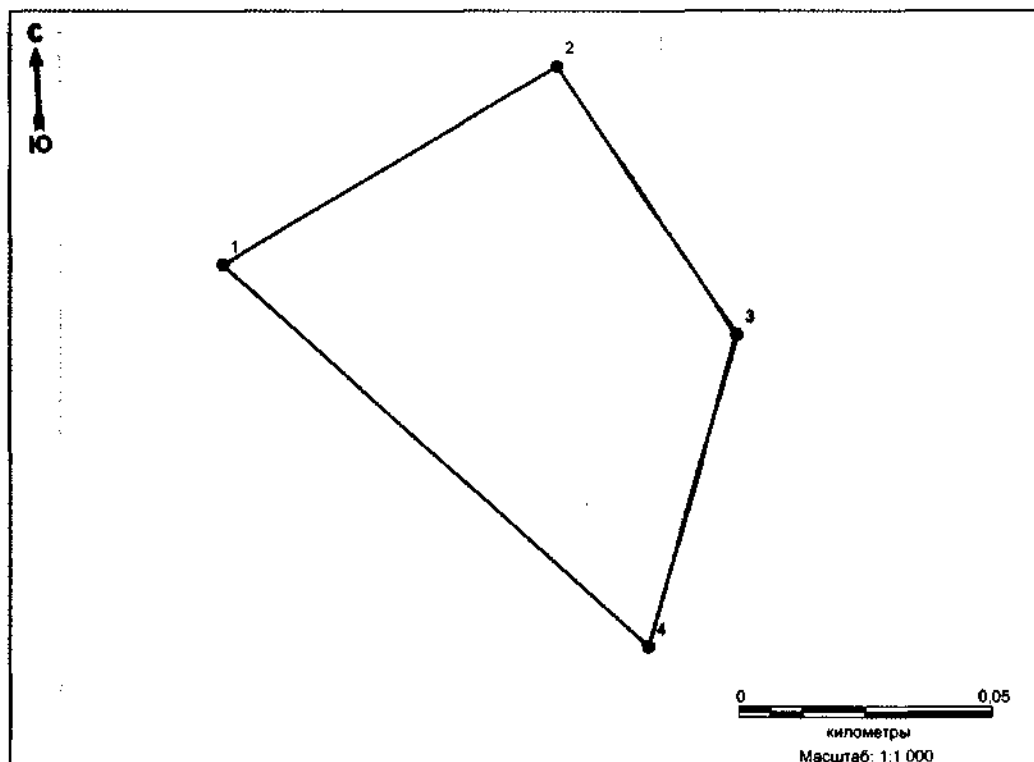
Границы территории объекта культурного наследия

Перечень координат характерных точек границ территории выявленного объекта культурного наследия «местонахождение Еныя 21» в местной системе координат (МСК 86, зона 1):

| № точки | Координаты, м |             |
|---------|---------------|-------------|
|         | Широта (X)    | Долгота (Y) |
| 1       | 951862.55     | 1693632.00  |
| 2       | 951869.20     | 1693661.93  |
| 3       | 951844.22     | 1693682.67  |
| 4       | 951810.94     | 1693666.59  |
| 5       | 951825.61     | 1693623.47  |
| 1       | 951862.55     | 1693632.00  |

Общий периметр границ территории выявленного объекта культурного наследия: 183,5 м. Площадь территории: 0,22 га.

40. Графическое описание местоположения границ территории выявленного объекта культурного наследия «поселение Еныя 23»:



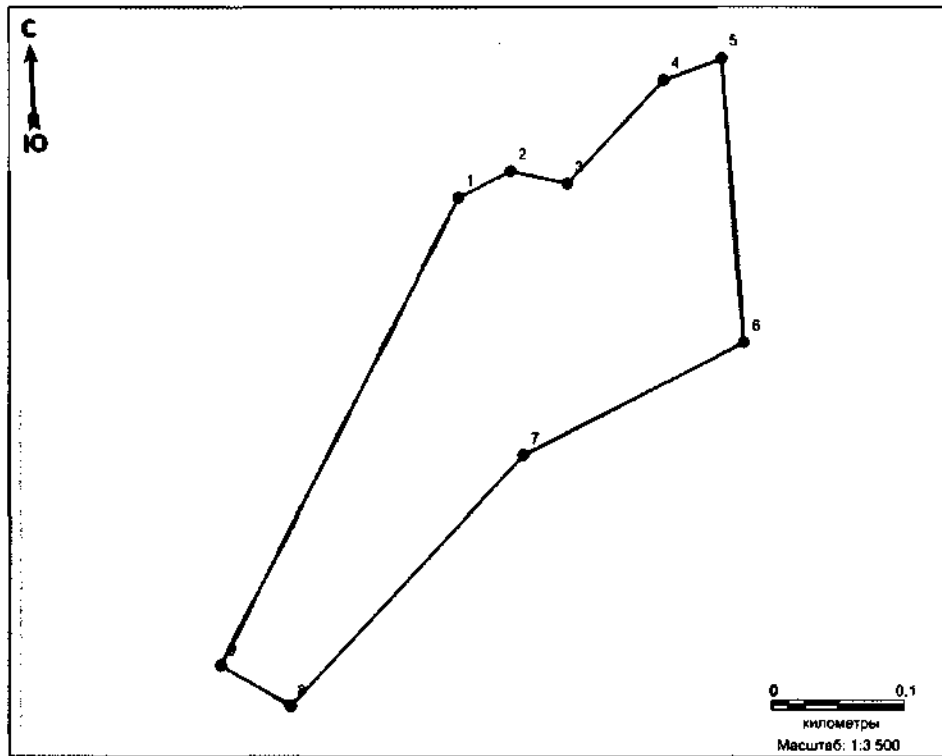
Границы территории объекта культурного наследия

Перечень координат характерных точек границ территории выявленного объекта культурного наследия «поселение Еныя 23» в местной системе координат (МСК 86, зона 1):

| № точки | Координаты, м |             |
|---------|---------------|-------------|
|         | Широта (X)    | Долгота (Y) |
| 1       | 951105.43     | 1692403.57  |
| 2       | 951143.54     | 1692468.67  |
| 3       | 951091.93     | 1692503.65  |
| 4       | 951031.64     | 1692486.48  |
| 1       | 951105.43     | 1692403.57  |

Общий периметр границ территории выявленного объекта культурного наследия: 311,4 м. Площадь территории: 0,54 га.

41. Графическое описание местоположения границ территории выявленного объекта культурного наследия «группа ям Еныя 24»:



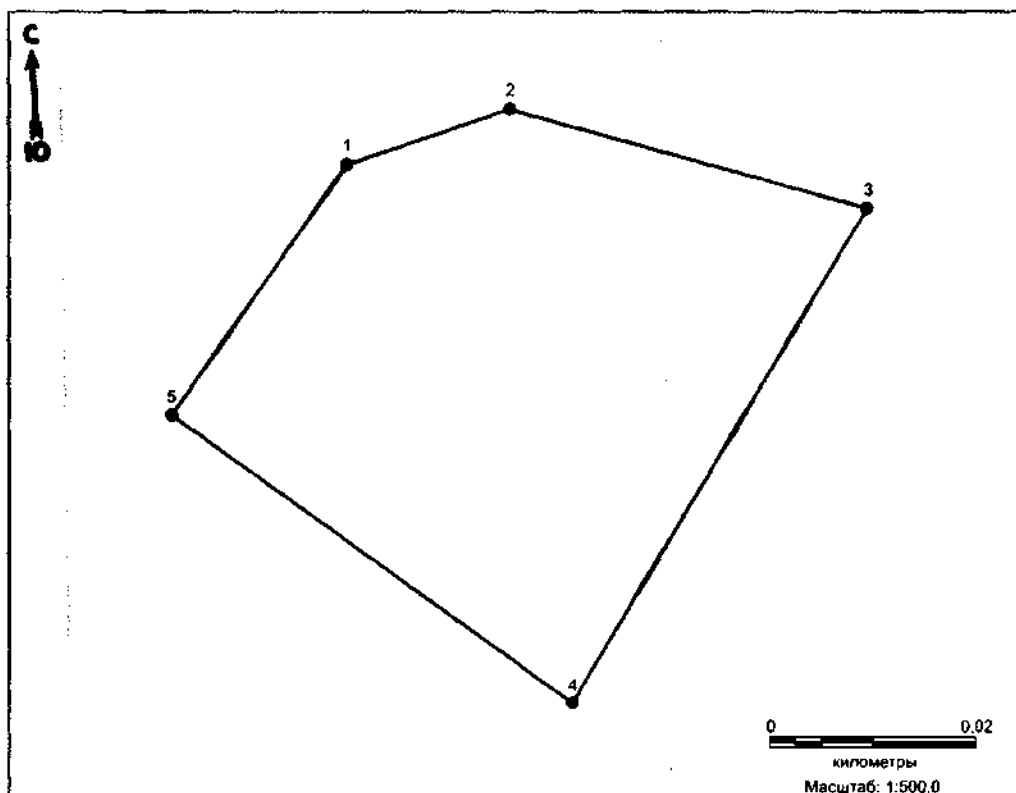
Границы территории объекта культурного наследия

Перечень координат характерных точек границ территории выявленного объекта культурного наследия «группа ям Еныя 24» в местной системе координат (МСК 86, зона 1):

| № точки | Координаты, м |             |
|---------|---------------|-------------|
|         | Широта (X)    | Долгота (Y) |
| 1       | 951863.02     | 1697603.84  |
| 2       | 951882.30     | 1697642.59  |
| 3       | 951873.10     | 1697684.61  |
| 4       | 951949.86     | 1697756.15  |
| 5       | 951965.78     | 1697799.22  |
| 6       | 951756.29     | 1697815.64  |
| 7       | 951673.49     | 1697651.76  |
| 8       | 951488.64     | 1697478.53  |
| 9       | 951518.73     | 1697426.38  |
| 1       | 951863.02     | 1697603.84  |

Общий периметр границ территории выявленного объекта культурного наследия: 1331,4 м. Площадь территории: 6,98 га

42. Графическое описание местоположения границ территории выявленного объекта культурного наследия «местонахождение Еныя 24/а»:



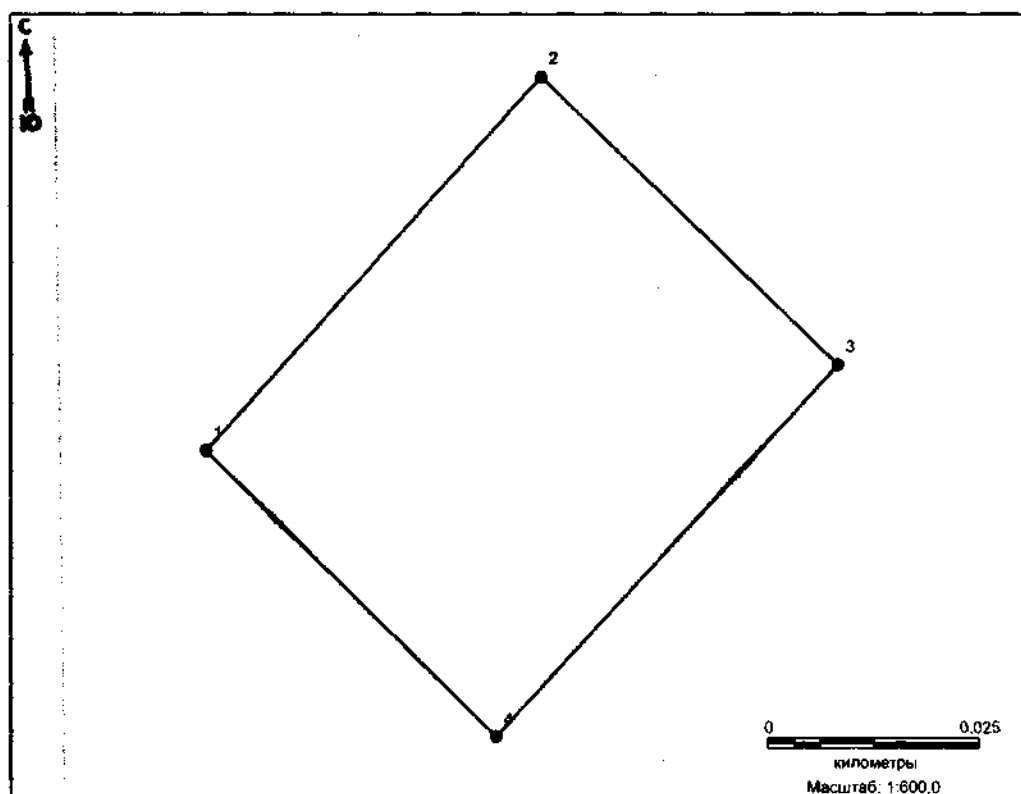
Границы территории объекта культурного наследия

Перечень координат характерных точек границ территории выявленного объекта культурного наследия «местонахождение Еныя 24/а» в местной системе координат (МСК 86, зона 1):

| № точки | Координаты, м |             |
|---------|---------------|-------------|
|         | Широта (X)    | Долгота (Y) |
| 1       | 951894.62     | 1697447.32  |
| 2       | 951899.91     | 1697463.07  |
| 3       | 951890.40     | 1697497.58  |
| 4       | 951843.07     | 1697469.07  |
| 5       | 951870.59     | 1697430.39  |
| 1       | 951894.62     | 1697447.32  |

Общий периметр границ территории выявленного объекта культурного наследия: 184,5 м. Площадь территории: 0,21 га.

43. Графическое описание местоположения границ территории выявленного объекта культурного наследия «поселение Еныя 26»:



Границы территории объекта культурного наследия

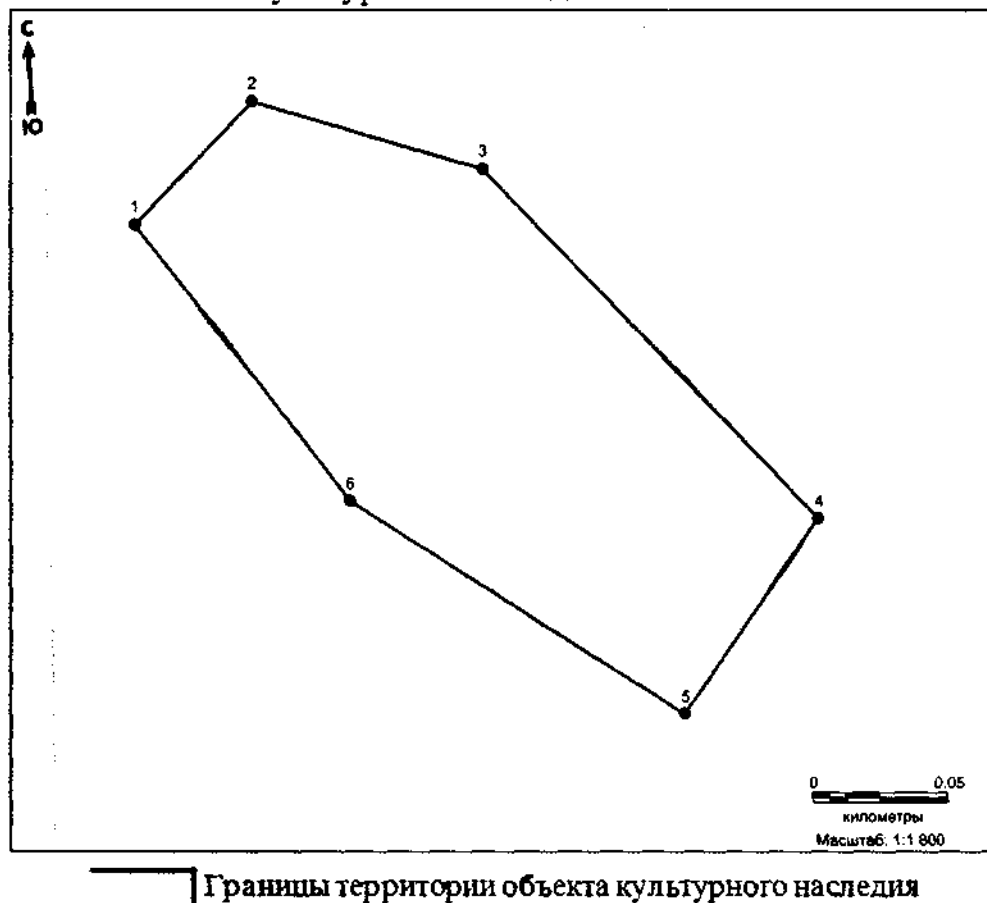
Перечень координат характерных точек границ территории выявленного объекта культурного наследия «поселение Еныя 26» в местной системе координат (МСК 86, зона 1):

| № точки | Координаты, м |             |
|---------|---------------|-------------|
|         | Широта (X)    | Долгота (Y) |
| 1       | 951413.45     | 1698588.22  |
| 2       | 951380.02     | 1698623.03  |
| 3       | 951336.74     | 1698582.94  |
| 4       | 951370.04     | 1698548.87  |
| 1       | 951413.45     | 1698588.22  |

Общий периметр границ территории выявленного объекта культурного наследия: 213,5 м. Площадь территории: 0,28 га.



44. Графическое описание местоположения границ территории выявленного объекта культурного наследия «поселение Еныя 27»:

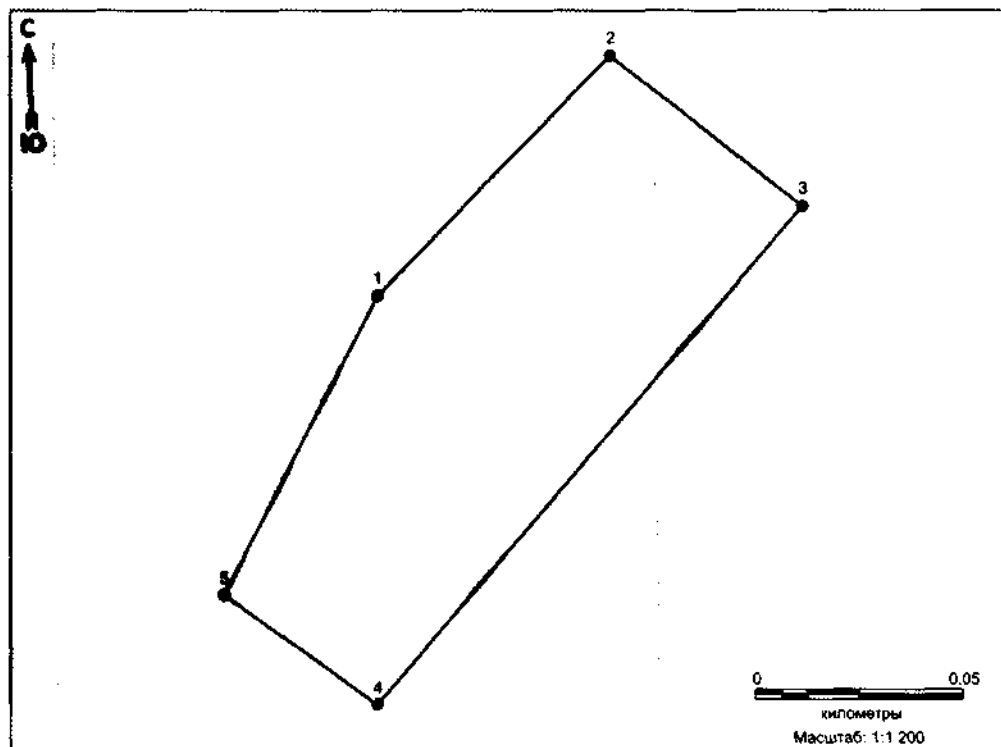


Перечень координат характерных точек границ территории выявленного объекта культурного наследия «поселение Еныя 27» в местной системе координат (МСК 86, зона 1):

| № точки | Координаты, м |             |
|---------|---------------|-------------|
|         | Широта (X)    | Долгота (Y) |
| 1       | 951311.91     | 1698835.17  |
| 2       | 951287.54     | 1698919.32  |
| 3       | 951161.00     | 1699041.81  |
| 4       | 951090.42     | 1698993.11  |
| 5       | 951167.28     | 1698870.97  |
| 6       | 951267.23     | 1698792.43  |
| 1       | 951311.91     | 1698835.17  |

Общий периметр границ территории выявленного объекта культурного наследия: 682,5 м. Площадь территории: 2,61 га.

45. Графическое описание местоположения границ территории выявленного объекта культурного наследия «группа ловчих ям Еныя 29»:



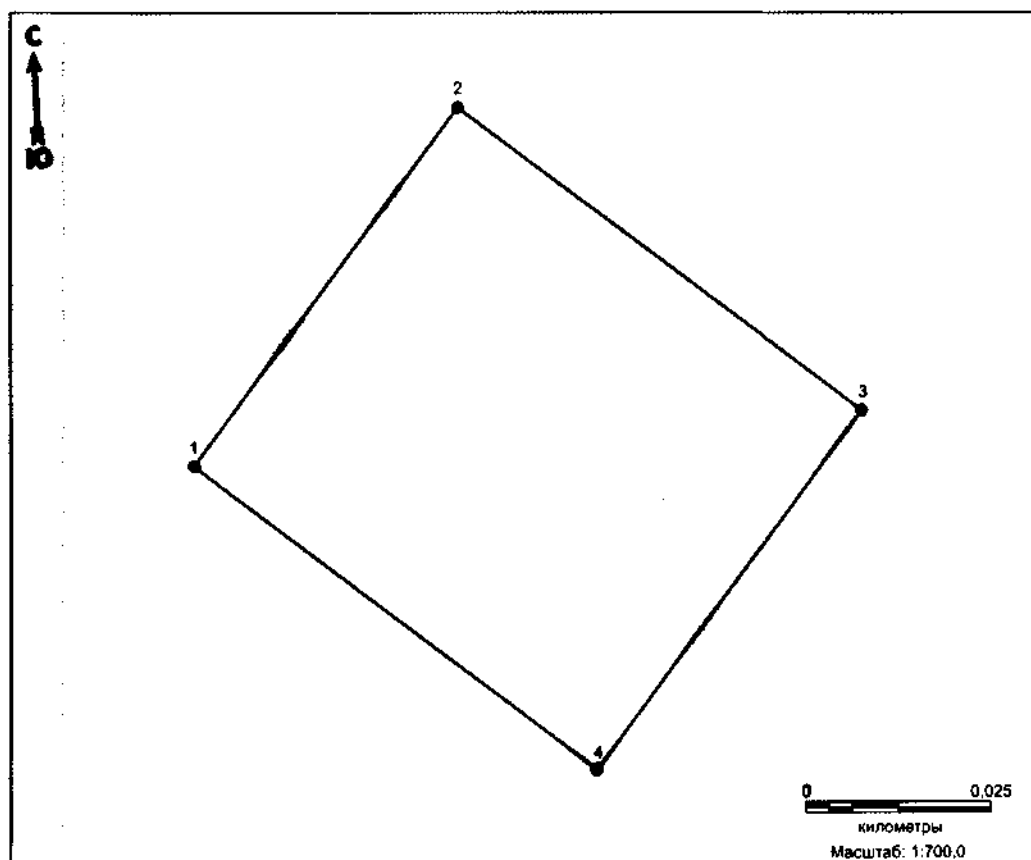
Границы территории объекта культурного наследия

Перечень координат характерных точек границ территории выявленного объекта культурного наследия «группа ловчих ям Еныя 29» в местной системе координат (МСК 86, зона 1):

| № точки | Координаты, м |             |
|---------|---------------|-------------|
|         | Широта (X)    | Долгота (Y) |
| 1       | 950932.18     | 1699172.78  |
| 2       | 950988.89     | 1699228.57  |
| 3       | 950953.40     | 1699274.60  |
| 4       | 950835.05     | 1699172.84  |
| 5       | 950861.01     | 1699136.03  |
| 1       | 950932.18     | 1699172.78  |

Общий периметр границ территории выявленного объекта культурного наследия: 418,8 м. Площадь территории: 0,9 га.

46. Графическое описание местоположения границ территории выявленного объекта культурного наследия «группа ям Еныя 30»:



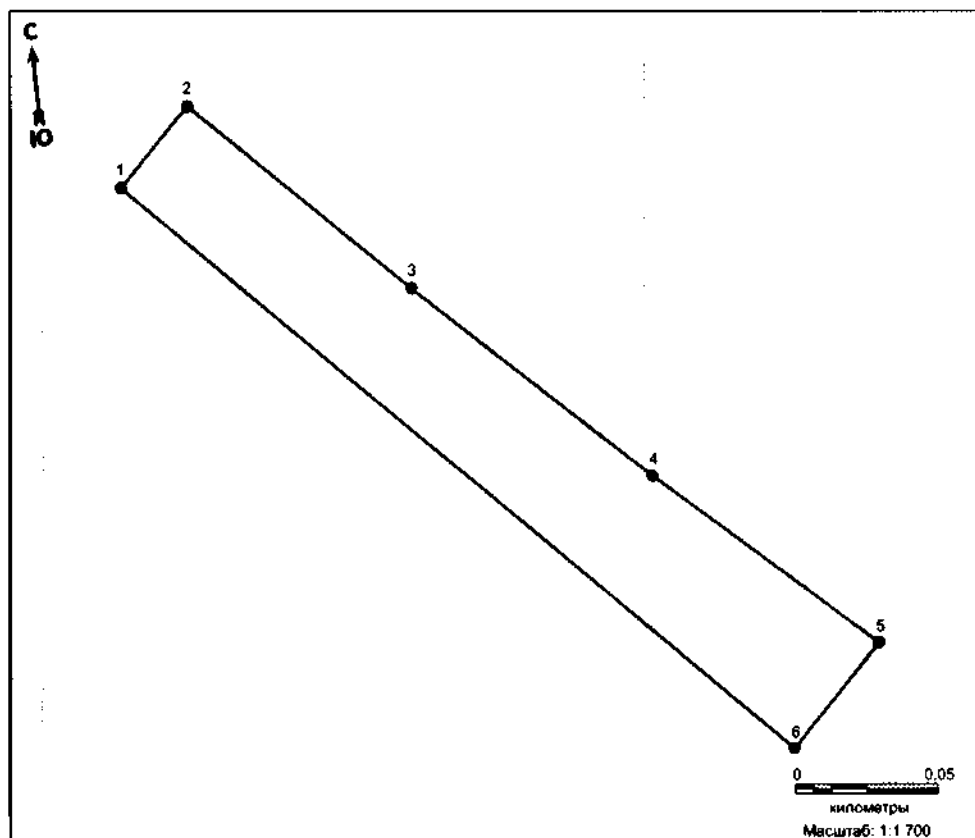
— Границы территории объекта культурного наследия

Перечень координат характерных точек границ территории выявленного объекта культурного наследия «группа ям Еныя 30» в местной системе координат (МСК 86, зона 1):

| № точки | Координаты, м |             |
|---------|---------------|-------------|
|         | Широта (X)    | Долгота (Y) |
| 1       | 951075.28     | 1698897.96  |
| 2       | 951034.67     | 1698952.53  |
| 3       | 950986.52     | 1698916.69  |
| 4       | 951027.14     | 1698862.12  |
| 1       | 951075.28     | 1698897.96  |

Общий периметр границ территории выявленного объекта культурного наследия: 256 м. Площадь территории: 0,41 га.

47. Графическое описание местоположения границ территории выявленного объекта культурного наследия «местонахождение Еныя 31»:



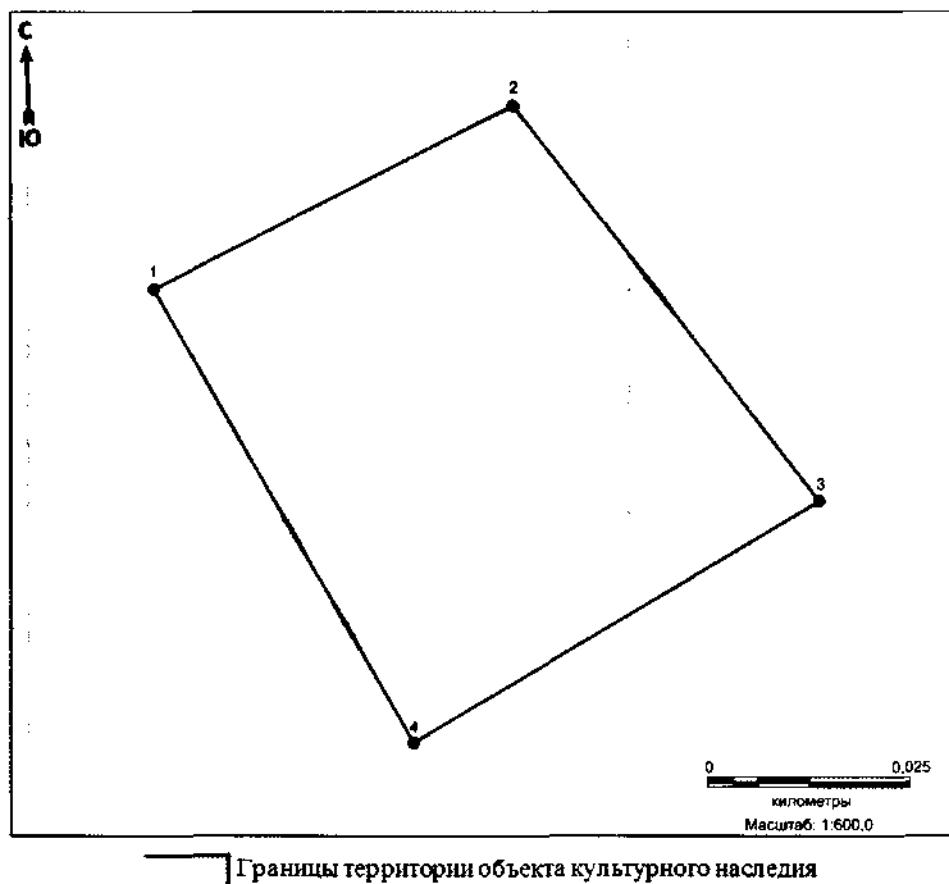
— Границы территории объекта культурного наследия

Перечень координат характерных точек границ территории выявленного объекта культурного наследия «местонахождение Еныя 31» в местной системе координат (МСК 86, зона 1):

| № точки | Координаты, м |             |
|---------|---------------|-------------|
|         | Широта (X)    | Долгота (Y) |
| 1       | 950838.58     | 1699528.12  |
| 2       | 950775.75     | 1699606.35  |
| 3       | 950710.80     | 1699690.25  |
| 4       | 950653.37     | 1699769.12  |
| 5       | 950616.79     | 1699739.72  |
| 6       | 950810.37     | 1699505.03  |
| 1       | 950838.58     | 1699528.12  |

Общий периметр границ территории выявленного объекта культурного наследия: 691,4 м. Площадь территории: 1,22 га.

48. Графическое описание местоположения границ территории выявленного объекта культурного наследия «местонахождение Еныя 32»:

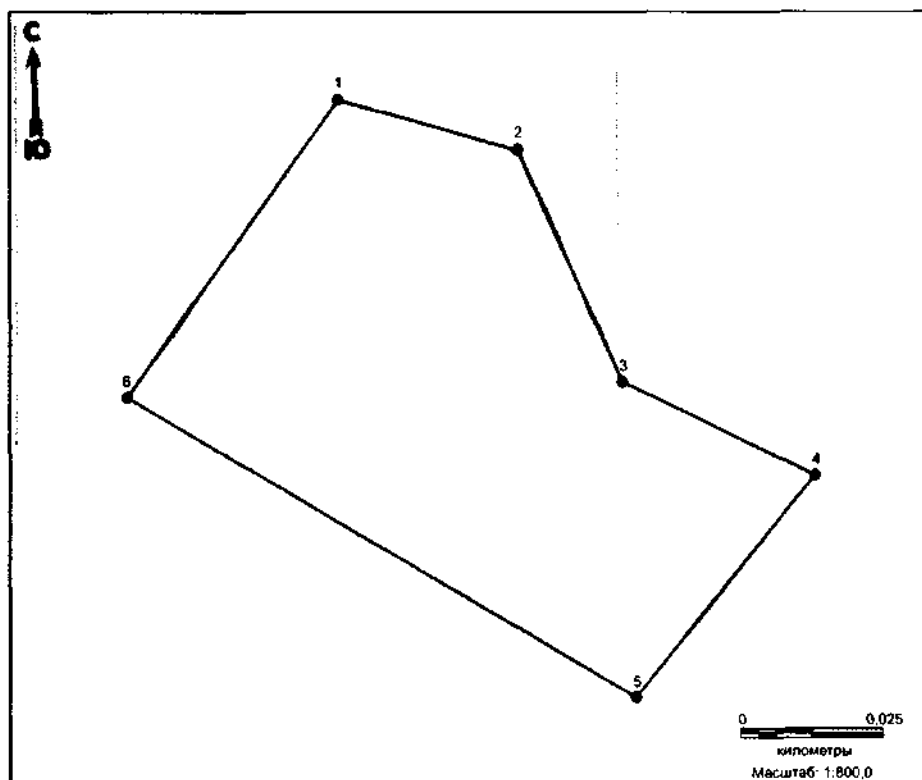


Перечень координат характерных точек границ территории выявленного объекта культурного наследия «местонахождение Еныя 32» в местной системе координат (МСК 86, зона 1):

| № точки | Координаты, м |             |
|---------|---------------|-------------|
|         | Широта (X)    | Долгота (Y) |
| 1       | 950551.23     | 1699790.54  |
| 2       | 950573.62     | 1699834.76  |
| 3       | 950525.47     | 1699872.34  |
| 4       | 950496.06     | 1699822.48  |
| 1       | 950551.23     | 1699790.54  |

Общий периметр границ территории выявленного объекта культурного наследия: 232,2 м. Площадь территории: 0,33 га.

49. Графическое описание местоположения границ территории выявленного объекта культурного наследия «группа ловчих ям Еныя 33»:



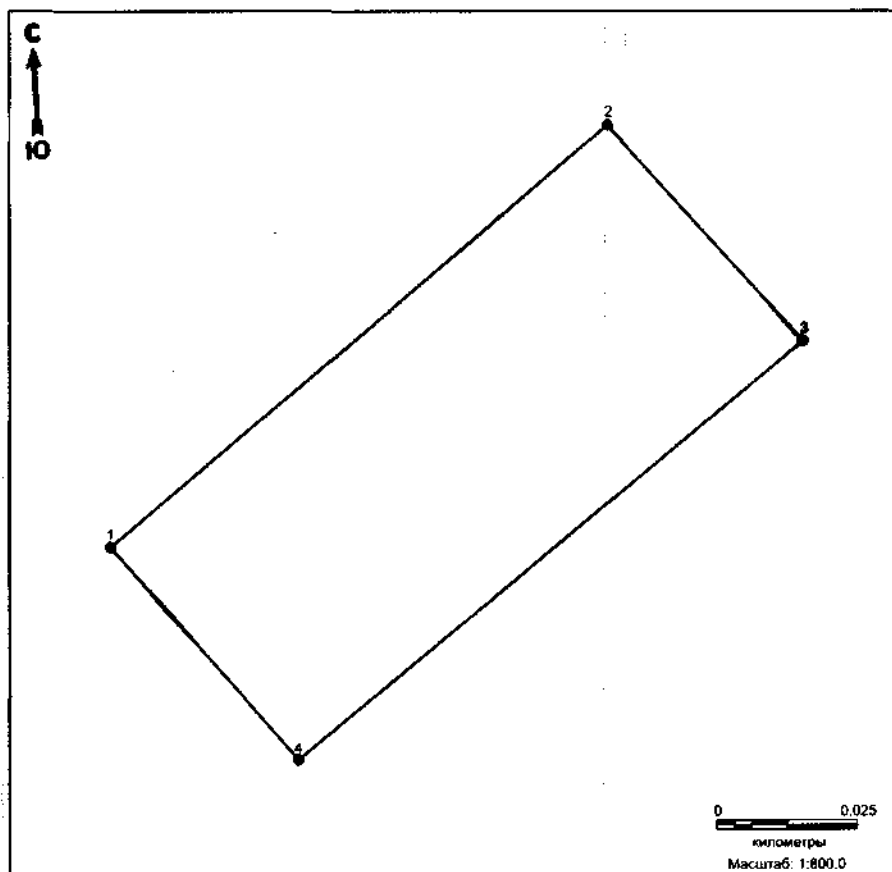
Границы территории объекта культурного наследия

Перечень координат характерных точек границ территории выявленного объекта культурного наследия «группа ловчих ям Еныя 33» в местной системе координат (МСК 86, зона 1):

| № точки | Координаты, м |             |
|---------|---------------|-------------|
|         | Широта (X)    | Долгота (Y) |
| 1       | 950464.13     | 1699714.09  |
| 2       | 950455.48     | 1699745.27  |
| 3       | 950415.45     | 1699763.37  |
| 4       | 950399.46     | 1699796.78  |
| 5       | 950361.27     | 1699765.77  |
| 6       | 950412.70     | 1699677.42  |
| 1       | 950464.13     | 1699714.09  |

Общий периметр границ территории выявленного объекта культурного наследия: 327,8 м. Площадь территории: 0,59 га.

50. Графическое описание местоположения границ территории выявленного объекта культурного наследия «местонахождение Еныя 35»:



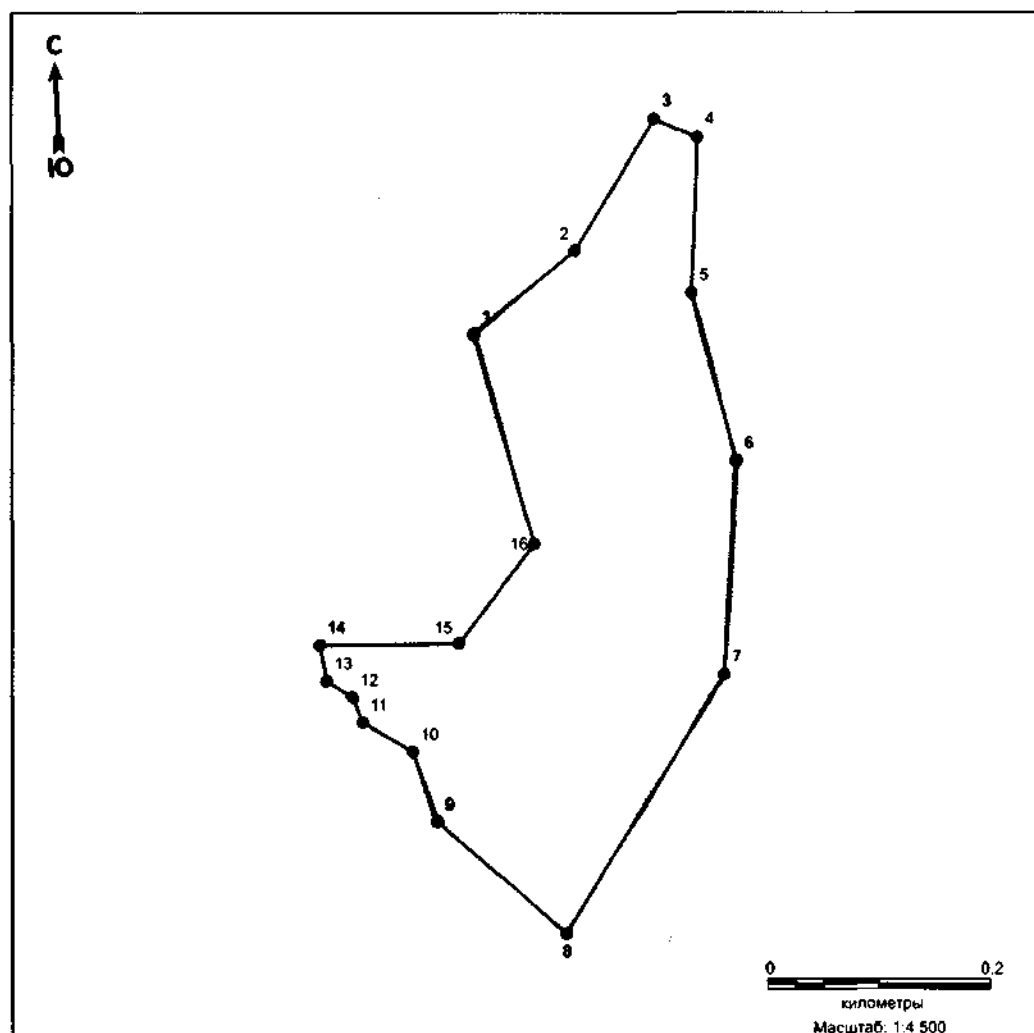
Границы территории объекта культурного наследия

Перечень координат характерных точек границ территории выявленного объекта культурного наследия «местонахождение Еныя 35» в местной системе координат (МСК 86, зона 1):

| № точки | Координаты, м |             |
|---------|---------------|-------------|
|         | Широта (X)    | Долгота (Y) |
| 1       | 949912.26     | 1700253.43  |
| 2       | 949986.26     | 1700341.62  |
| 3       | 949948.52     | 1700376.26  |
| 4       | 949874.81     | 1700286.75  |
| 1       | 949912.26     | 1700253.43  |

Общий периметр границ территории выявленного объекта культурного наследия: 332,3 м. Площадь территории: 0,59 га.

51. Графическое описание местоположения границ территории выявленного объекта культурного наследия «группа ловчих ям Еныя 36»:



Границы территории объекта культурного наследия

Перечень координат характерных точек границ территории выявленного объекта культурного наследия «группа ловчих ям Еныя 36» в местной системе координат (МСК 86, зона 1):

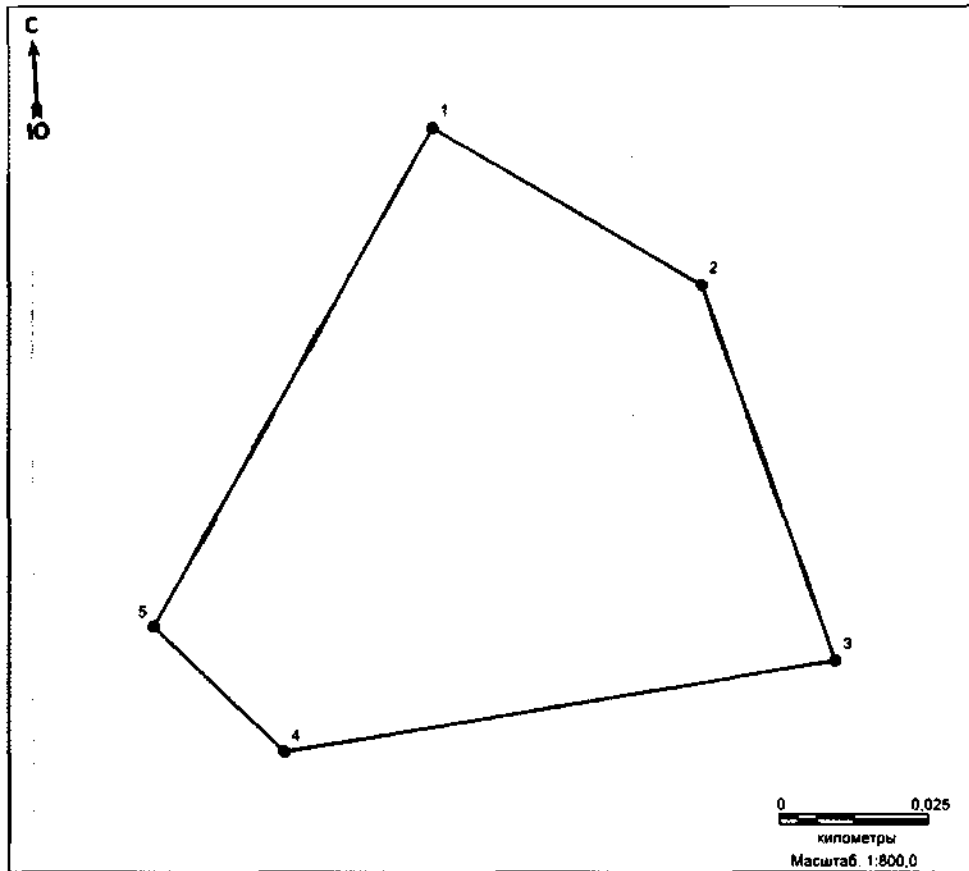
| № точки | Координаты, м |             |
|---------|---------------|-------------|
|         | Широта (X)    | Долгота (Y) |
| 1       | 949874.81     | 1700286.75  |
| 2       | 949948.52     | 1700376.26  |
| 3       | 950064.33     | 1700446.65  |
| 4       | 950048.15     | 1700485.00  |
| 5       | 949911.06     | 1700479.74  |
| 6       | 949763.88     | 1700519.24  |
| 7       | 949576.16     | 1700508.28  |
| 8       | 949347.90     | 1700367.58  |
| 9       | 949446.59     | 1700253.69  |



|    |           |            |
|----|-----------|------------|
| 10 | 949507.95 | 1700231.69 |
| 11 | 949533.63 | 1700187.29 |
| 12 | 949555.55 | 1700178.50 |
| 13 | 949570.11 | 1700155.56 |
| 14 | 949601.77 | 1700149.37 |
| 15 | 949603.62 | 1700272.86 |
| 16 | 949691.22 | 1700339.62 |
| 1  | 949874.81 | 1700286.75 |

Общий периметр границ территории выявленного объекта культурного наследия: 1813,2 м. Площадь территории: 12,45 га.

52. Графическое описание местоположения границ территории выявленного объекта культурного наследия «поселение Еныя 37»:



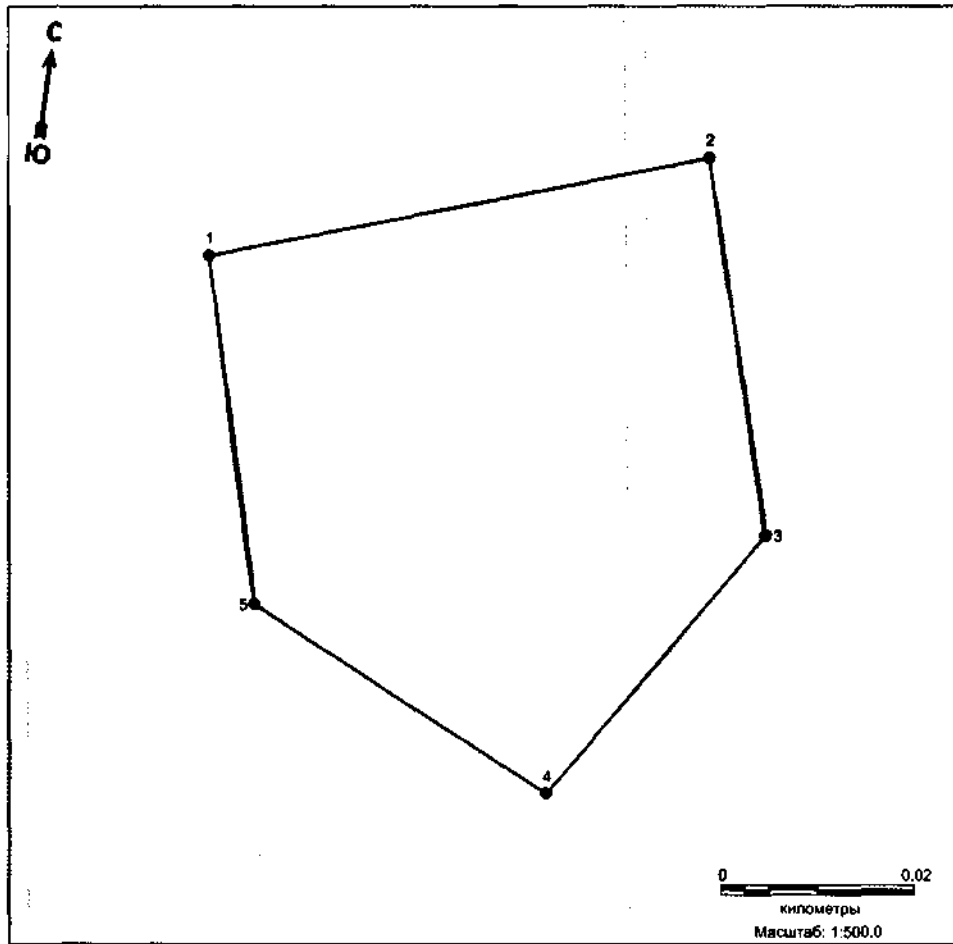
Границы территории объекта культурного наследия

Перечень координат характерных точек границ территории выявленного объекта культурного наследия «поселение Еныя 37» в местной системе координат (МСК 86, зона 1):

| № точки | Координаты, м |             |
|---------|---------------|-------------|
|         | Широта (X)    | Долгота (Y) |
| 1       | 949533.63     | 1700187.29  |
| 2       | 949507.95     | 1700231.69  |
| 3       | 949446.59     | 1700253.69  |
| 4       | 949431.66     | 1700162.78  |
| 5       | 949452.17     | 1700141.12  |
| 1       | 949533.63     | 1700187.29  |

Общий периметр границ территории выявленного объекта культурного наследия: 332,0 м. Площадь территории: 0,69 га.

53. Графическое описание местоположения границ территории выявленного объекта культурного наследия «ловчая яма Еныя 38»:



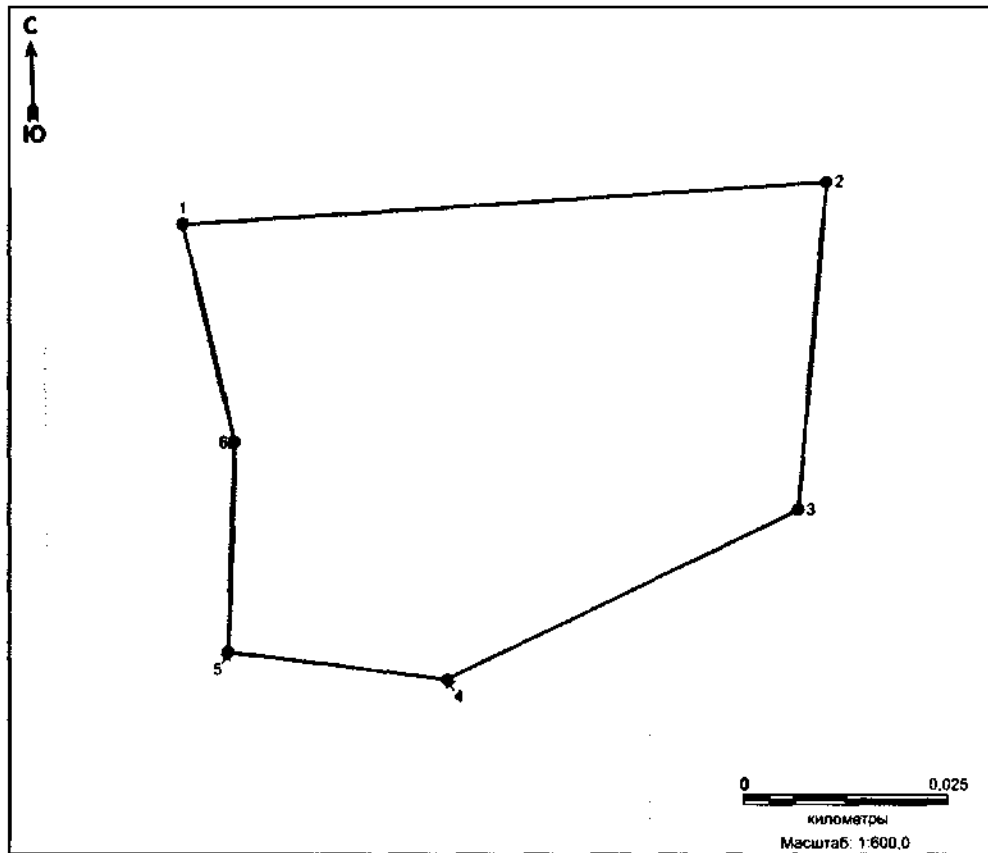
Границы территории объекта культурного наследия

Перечень координат характерных точек границ территории выявленного объекта культурного наследия «ловчая яма Еныя 38» в местной системе координат (МСК 86, зона 1):

| № точки | Координаты, м |             |
|---------|---------------|-------------|
|         | Широта (X)    | Долгота (Y) |
| 1       | 949033.88     | 1700399.86  |
| 2       | 949039.09     | 1700452.06  |
| 3       | 949000.11     | 1700454.23  |
| 4       | 948976.08     | 1700429.33  |
| 5       | 948998.05     | 1700401.18  |
| 1       | 949033.88     | 1700399.86  |

Общий периметр границ территории выявленного объекта культурного наследия: 197,6 м. Площадь территории: 0,26 га.

54. Графическое описание местоположения границ территории выявленного объекта культурного наследия «группа ловчих ям Еныя 39»:



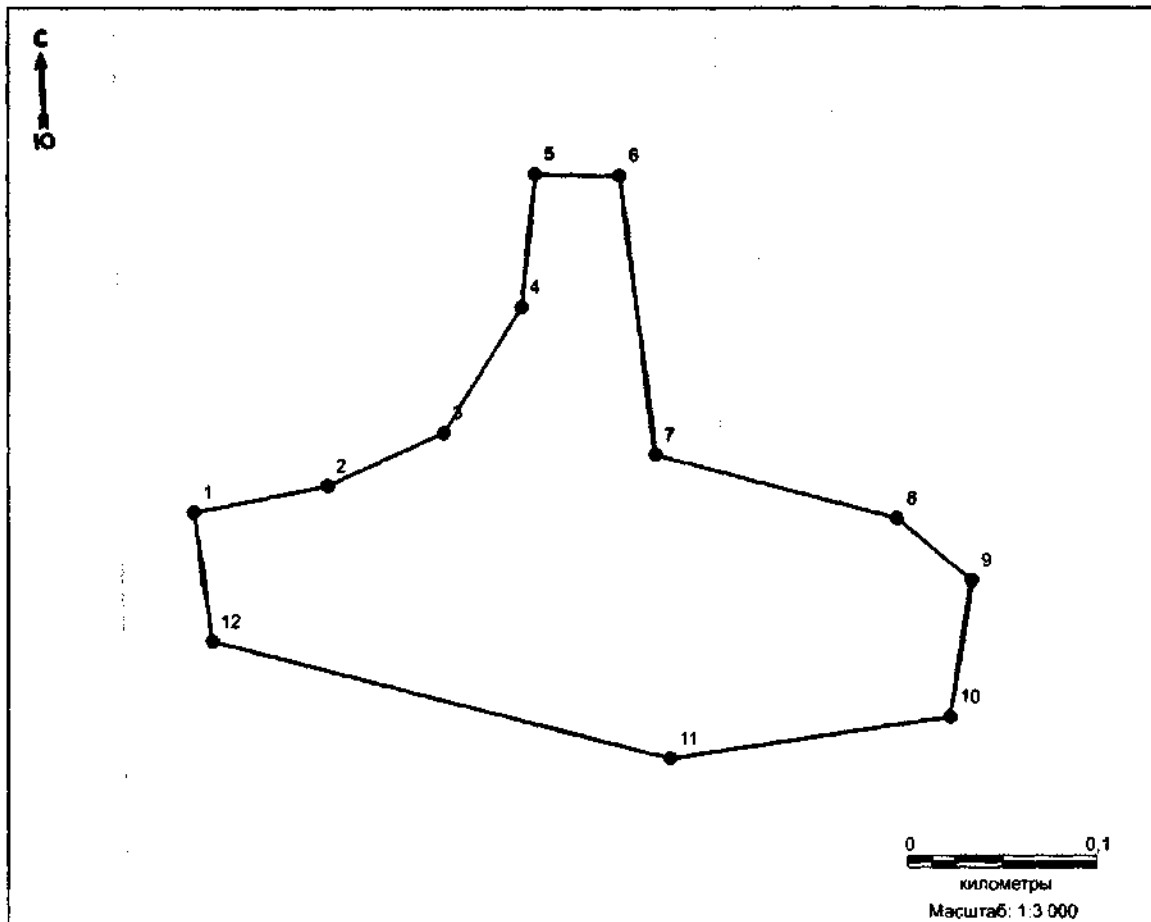
Границы территории объекта культурного наследия

Перечень координат характерных точек границ территории выявленного объекта культурного наследия «группа ловчих ям Еныя 39» в местной системе координат (МСК 86, зона 1):

| № точки | Координаты, м |             |
|---------|---------------|-------------|
|         | Широта (X)    | Долгота (Y) |
| 1       | 948603.05     | 1700481.65  |
| 2       | 948608.12     | 1700559.61  |
| 3       | 948568.82     | 1700556.16  |
| 4       | 948548.45     | 1700513.62  |
| 5       | 948551.69     | 1700487.18  |
| 6       | 948576.98     | 1700487.96  |
| 1       | 948603.05     | 1700481.65  |

Общий периметр границ территории выявленного объекта культурного наследия: 243,4 м. Площадь территории: 0,36 га.

55. Графическое описание местоположения границ территории выявленного объекта культурного наследия «поселение Еныя 40»:



Границы территории объекта культурного наследия

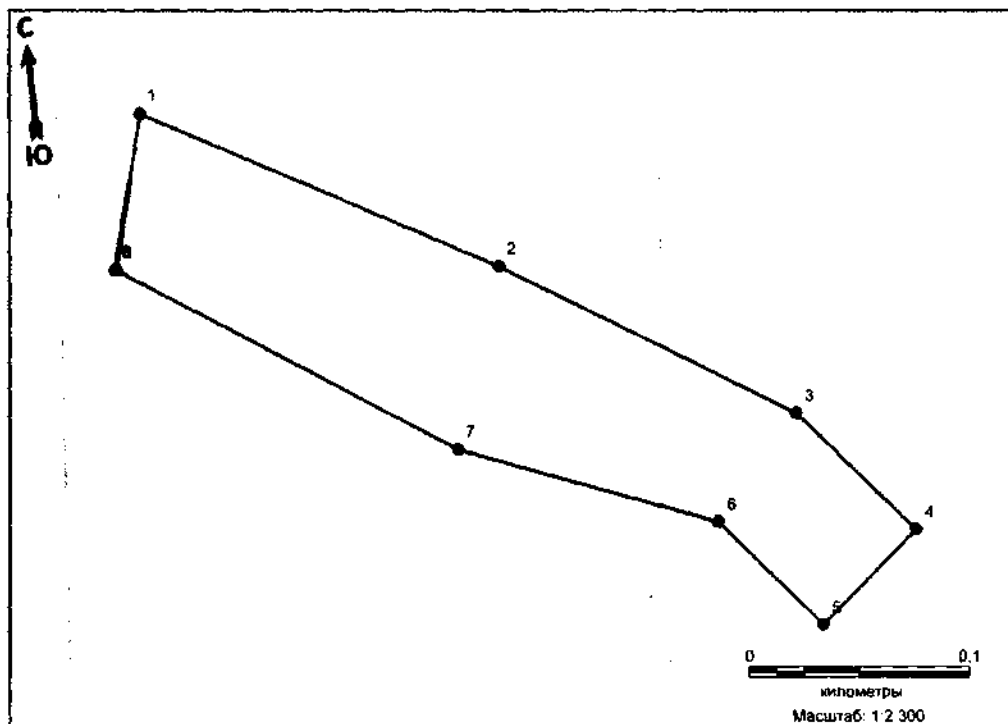
Перечень координат характерных точек границ территории выявленного объекта культурного наследия «поселение Еныя 40» в местной системе координат (МСК 86, зона 1):

| № точки | Координаты, м |             |
|---------|---------------|-------------|
|         | Широта (X)    | Долгота (Y) |
| 1       | 948882.99     | 1700368.27  |
| 2       | 948896.71     | 1700438.24  |
| 3       | 948924.31     | 1700499.20  |
| 4       | 948989.29     | 1700540.15  |
| 5       | 949058.54     | 1700547.45  |
| 6       | 949057.69     | 1700591.64  |
| 7       | 948912.75     | 1700610.21  |
| 8       | 948880.24     | 1700736.80  |
| 9       | 948848.11     | 1700775.93  |
| 10      | 948777.44     | 1700764.65  |

|    |           |            |
|----|-----------|------------|
| 11 | 948755.59 | 1700617.80 |
| 12 | 948816.25 | 1700377.87 |
| 1  | 948882.99 | 1700368.27 |

Общий периметр границ территории выявленного объекта культурного наследия: 1190,9 м. Площадь территории: 5,83 га.

56. Графическое описание местоположения границ территории выявленного объекта культурного наследия «группа ям Енья 41»:



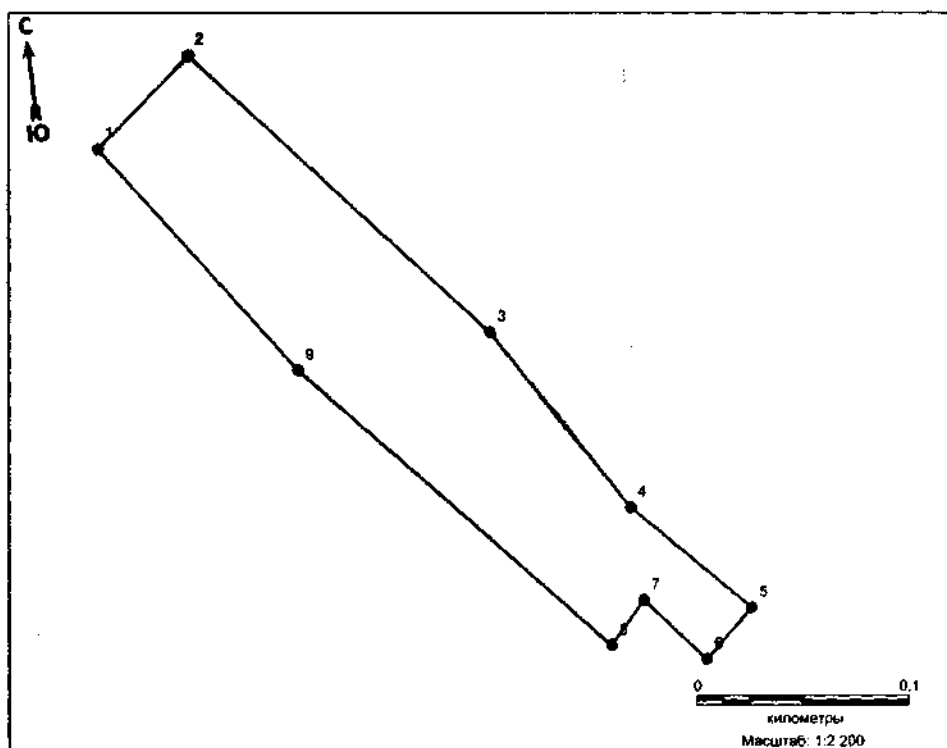
Границы территории объекта культурного наследия

Перечень координат характерных точек границ территории выявленного объекта культурного наследия «группа ям Енья 41» в местной системе координат (МСК 86, зона 1):

| № точки | Координаты, м |             |
|---------|---------------|-------------|
|         | Широта (X)    | Долгота (Y) |
| 1       | 948848.11     | 1700775.93  |
| 2       | 948779.12     | 1700939.47  |
| 3       | 948713.14     | 1701074.80  |
| 4       | 948661.00     | 1701129.37  |
| 5       | 948617.78     | 1701087.10  |
| 6       | 948664.43     | 1701039.31  |
| 7       | 948696.85     | 1700920.76  |
| 8       | 948777.44     | 1700764.65  |
| 1       | 948848.11     | 1700775.93  |

Общий периметр границ территории выявленного объекта культурного наследия: 900,7 м. Площадь территории: 2,72 га.

57. Графическое описание местоположения границ территории выявленного объекта культурного наследия «группа ям Енья 42»:



Границы территории объекта культурного наследия

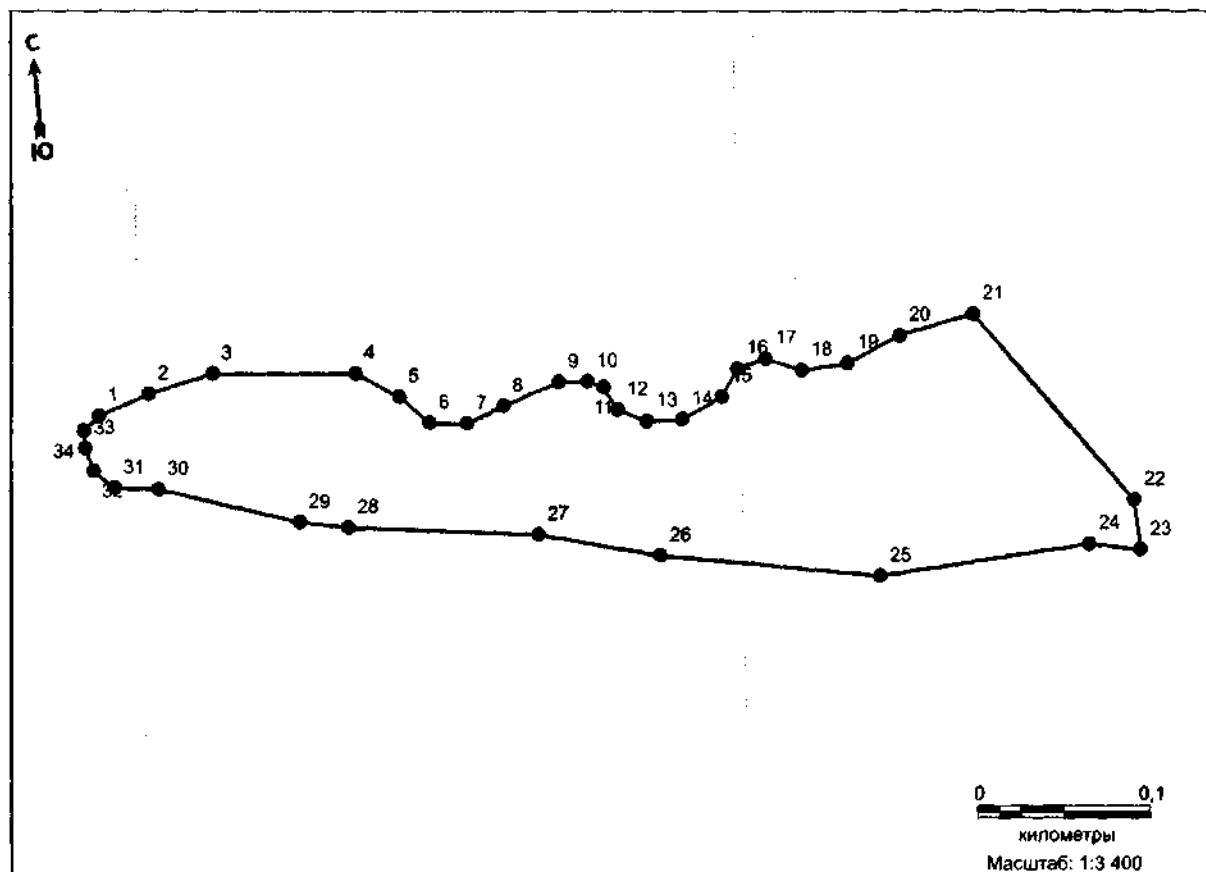
Перечень координат характерных точек границ территории выявленного объекта культурного наследия «группа ям Енья 42» в местной системе координат (МСК 86, зона 1):

| № точки | Координаты, м |             |
|---------|---------------|-------------|
|         | Широта (X)    | Долгота (Y) |
| 1       | 948661.00     | 1701129.37  |
| 2       | 948533.04     | 1701270.57  |
| 3       | 948451.70     | 1701336.07  |
| 4       | 948405.41     | 1701392.72  |
| 5       | 948381.58     | 1701371.79  |
| 6       | 948408.86     | 1701342.29  |
| 7       | 948387.86     | 1701327.19  |
| 8       | 948515.32     | 1701180.82  |
| 9       | 948617.78     | 1701087.10  |
| 1       | 948661.00     | 1701129.37  |

Общий периметр границ территории выявленного объекта культурного наследия: 859,1 м. Площадь территории: 2,27 га.



58. Графическое описание местоположения границ территории выявленного объекта культурного наследия «поселение Окуневый Мыс 1»:



Границы территории объекта культурного наследия

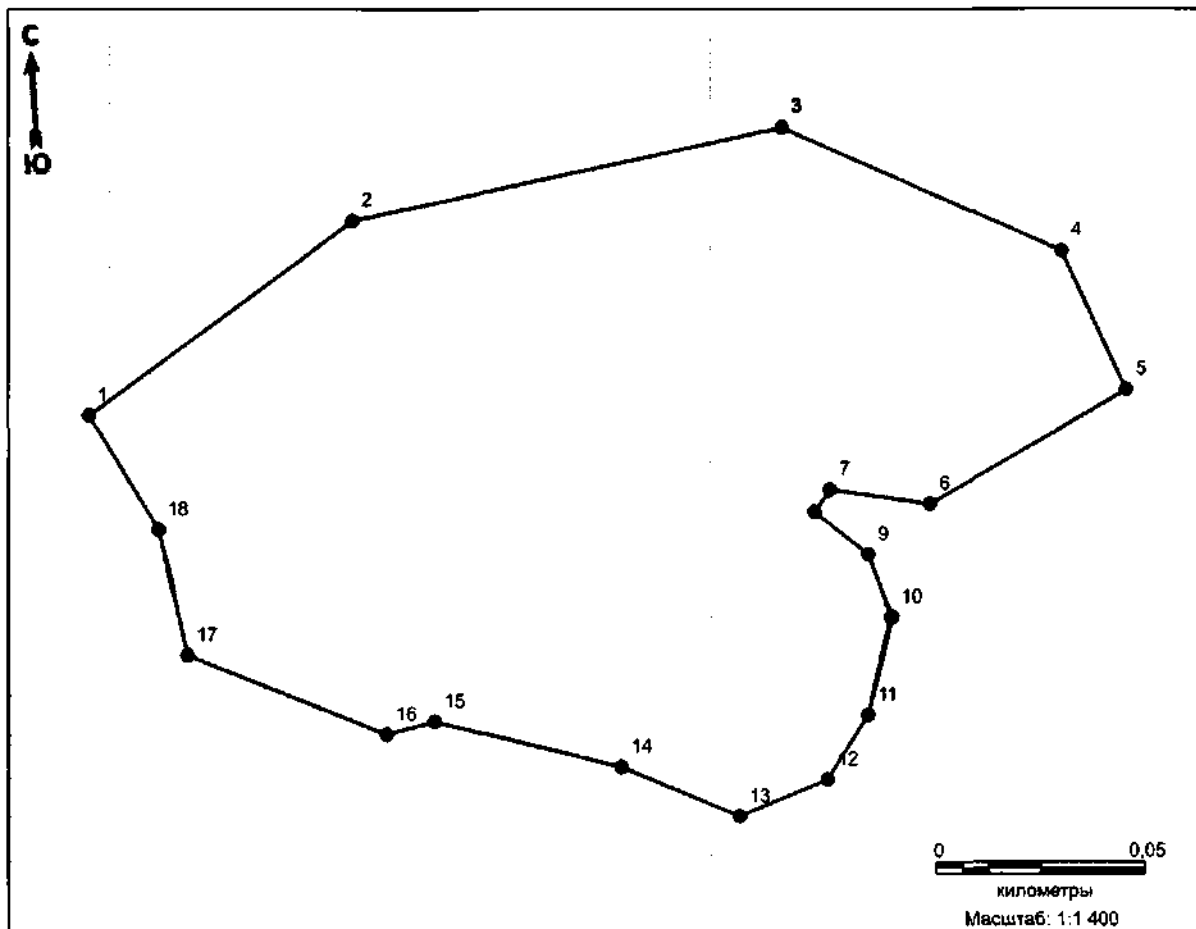
Перечень координат характерных точек границ территории выявленного объекта культурного наследия «поселение Окуневый Мыс 1» в местной системе координат (МСК 86, зона 1):

| № точки | Координаты, м |             |
|---------|---------------|-------------|
|         | Широта (X)    | Долгота (Y) |
| 1       | 951683.03     | 1692128.09  |
| 2       | 951695.49     | 1692156.46  |
| 3       | 951706.90     | 1692192.61  |
| 4       | 951706.95     | 1692273.88  |
| 5       | 951693.81     | 1692298.92  |
| 6       | 951679.14     | 1692316.19  |
| 7       | 951678.87     | 1692337.65  |
| 8       | 951688.83     | 1692358.20  |
| 9       | 951702.14     | 1692389.82  |
| 10      | 951702.57     | 1692405.97  |
| 11      | 951699.26     | 1692415.24  |
| 12      | 951686.62     | 1692423.06  |

|    |           |            |
|----|-----------|------------|
| 13 | 951680.31 | 1692439.82 |
| 14 | 951681.35 | 1692459.83 |
| 15 | 951693.91 | 1692482.24 |
| 16 | 951709.72 | 1692491.15 |
| 17 | 951715.31 | 1692507.40 |
| 18 | 951708.85 | 1692527.78 |
| 19 | 951712.80 | 1692553.98 |
| 20 | 951728.32 | 1692583.61 |
| 21 | 951740.51 | 1692625.29 |
| 22 | 951635.86 | 1692717.35 |
| 23 | 951607.82 | 1692720.91 |
| 24 | 951611.13 | 1692691.62 |
| 25 | 951592.95 | 1692572.55 |
| 26 | 951604.37 | 1692447.42 |
| 27 | 951616.32 | 1692378.09 |
| 28 | 951620.21 | 1692270.02 |
| 29 | 951623.13 | 1692242.22 |
| 30 | 951641.66 | 1692162.00 |
| 31 | 951642.61 | 1692137.00 |
| 32 | 951652.07 | 1692124.84 |
| 33 | 951664.67 | 1692120.27 |
| 34 | 951674.48 | 1692119.41 |
| 1  | 951683.03 | 1692128.09 |

Общий периметр границ территории выявленного объекта культурного наследия: 1351,8 м. Площадь территории: 5,14 га.

59. Графическое описание местоположения границ территории выявленного объекта культурного наследия «поселение Окуневый Мыс 2»:



— Границы территории объекта культурного наследия

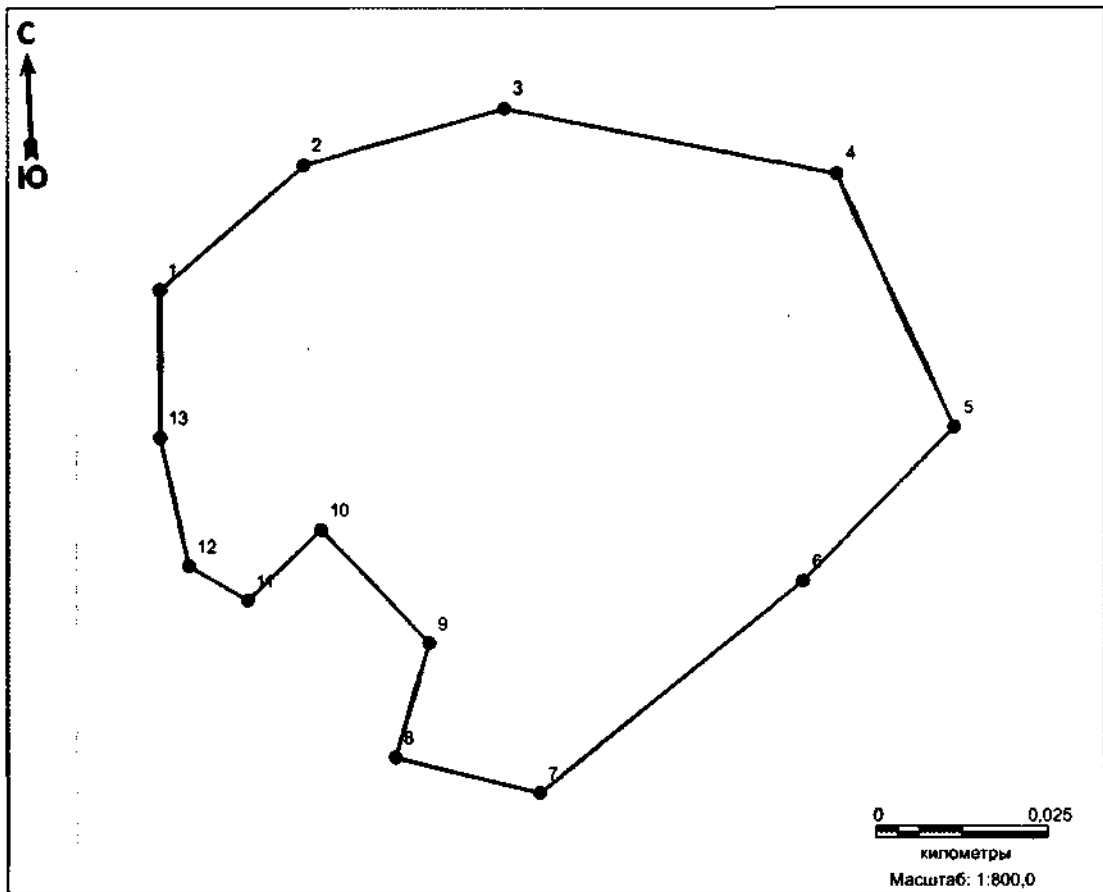
Перечень координат характерных точек границ территории выявленного объекта культурного наследия «поселение Окуневый Мыс 2» в местной системе координат (МСК 86, зона 1):

| № точки | Координаты, м |             |
|---------|---------------|-------------|
|         | Широта (X)    | Долгота (Y) |
| 1       | 951733.04     | 1693080.33  |
| 2       | 951754.79     | 1693181.53  |
| 3       | 951726.01     | 1693247.55  |
| 4       | 951693.62     | 1693262.88  |
| 5       | 951666.89     | 1693216.31  |
| 6       | 951670.24     | 1693192.76  |
| 7       | 951665.02     | 1693189.11  |
| 8       | 951655.07     | 1693201.85  |
| 9       | 951640.38     | 1693207.28  |
| 10      | 951617.54     | 1693201.80  |

|    |           |            |
|----|-----------|------------|
| 11 | 951602.65 | 1693192.22 |
| 12 | 951594.02 | 1693171.50 |
| 13 | 951605.52 | 1693143.64 |
| 14 | 951616.07 | 1693099.67 |
| 15 | 951613.07 | 1693088.33 |
| 16 | 951631.45 | 1693041.41 |
| 17 | 951660.86 | 1693034.61 |
| 18 | 951687.55 | 1693018.29 |
| 1  | 951733.04 | 1693080.33 |

Общий периметр границ территории выявленного объекта культурного наследия: 666,4 м. Площадь территории: 2,44 га.

60. Графическое описание местоположения границ территории выявленного объекта культурного наследия «поселение Окуневый Мыс 3»:



Границы территории объекта культурного наследия

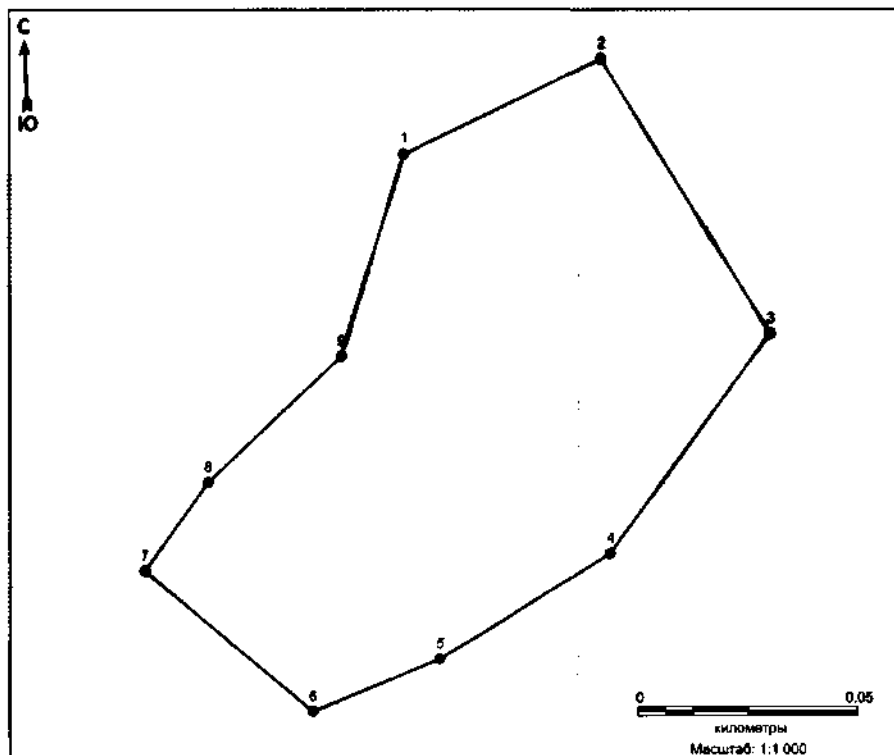
Перечень координат характерных точек границ территории выявленного объекта культурного наследия «поселение Окуневый Мыс 3» в местной системе координат (МСК 86, зона 1):

| № точки | Координаты, м |             |
|---------|---------------|-------------|
|         | Широта (X)    | Долгота (Y) |
| 1       | 952230.08     | 1692847.27  |
| 2       | 952238.02     | 1692876.05  |
| 3       | 952228.86     | 1692923.66  |
| 4       | 952192.86     | 1692940.39  |
| 5       | 952170.96     | 1692918.77  |
| 6       | 952140.91     | 1692880.99  |
| 7       | 952145.96     | 1692860.41  |
| 8       | 952162.09     | 1692865.23  |
| 9       | 952178.27     | 1692849.73  |
| 10      | 952168.18     | 1692839.20  |
| 11      | 952173.09     | 1692830.78  |

|    |           |            |
|----|-----------|------------|
| 12 | 952191.33 | 1692826.66 |
| 13 | 952212.33 | 1692826.67 |
| 1  | 952230.08 | 1692847.27 |

Общий периметр границ территории выявленного объекта культурного наследия: 348,7 м. Площадь территории: 0,73 га.

61. Графическое описание местоположения границ территории выявленного объекта культурного наследия «поселение Окуневый Мыс 4 (Югорское 18)»:



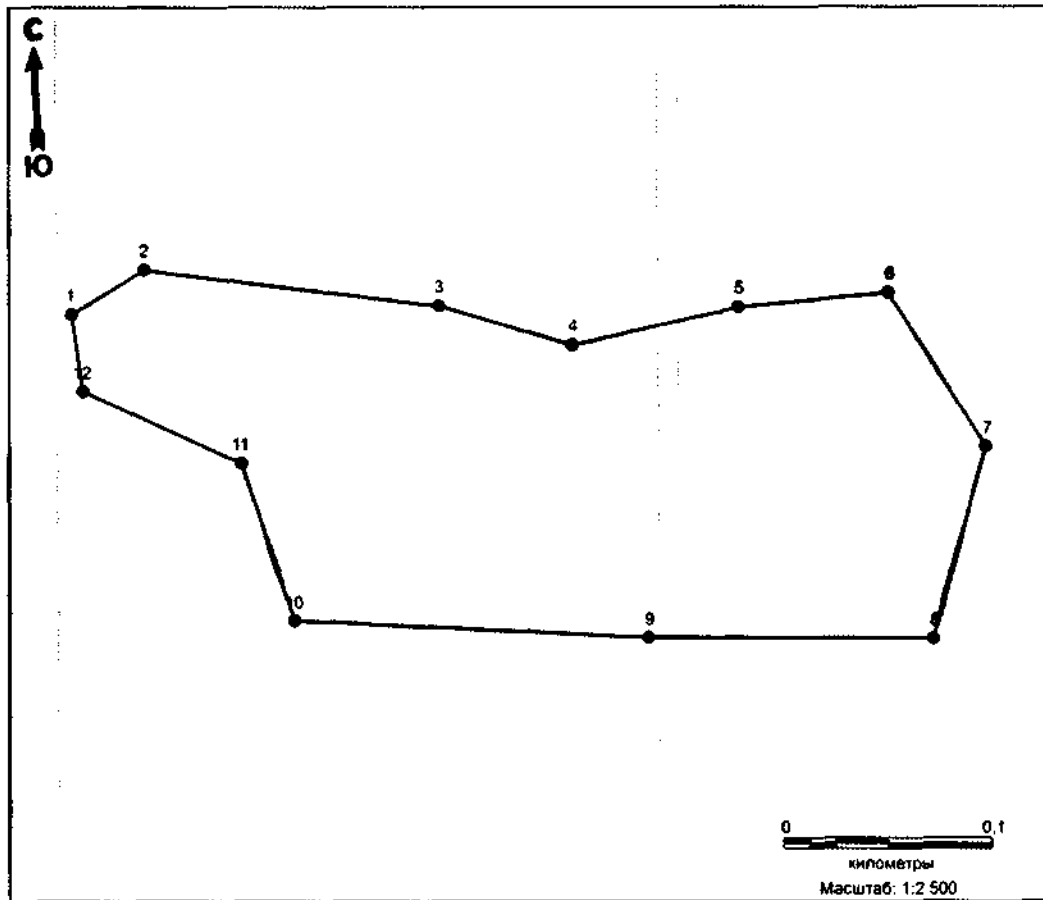
Границы территории объекта культурного наследия

Перечень координат характерных точек границ территории выявленного объекта культурного наследия «поселение Окуневый Мыс 4 (Югорское 18)» в местной системе координат (МСК 86, зона 1):

| № точки | Координаты, м |             |
|---------|---------------|-------------|
|         | Широта (X)    | Долгота (Y) |
| 1       | 952741.24     | 1693005.39  |
| 2       | 952762.47     | 1693049.67  |
| 3       | 952701.27     | 1693087.63  |
| 4       | 952652.28     | 1693051.59  |
| 5       | 952628.76     | 1693013.37  |
| 6       | 952617.06     | 1692984.86  |
| 7       | 952648.39     | 1692947.02  |
| 8       | 952668.06     | 1692961.24  |
| 9       | 952696.13     | 1692991.26  |
| 1       | 952741.24     | 1693005.39  |

Общий периметр границ территории выявленного объекта культурного наследия: 419,3 м. Площадь территории: 1,05 га.

62. Графическое описание местоположения границ территории выявленного объекта культурного наследия «группа ловчих ям Сулеймановы Острова 1»:



Границы территории объекта культурного наследия

Перечень координат характерных точек границ территории выявленного объекта культурного наследия «группа ловчих ям Сулеймановы Острова 1» в местной системе координат (МСК 86, зона 1):

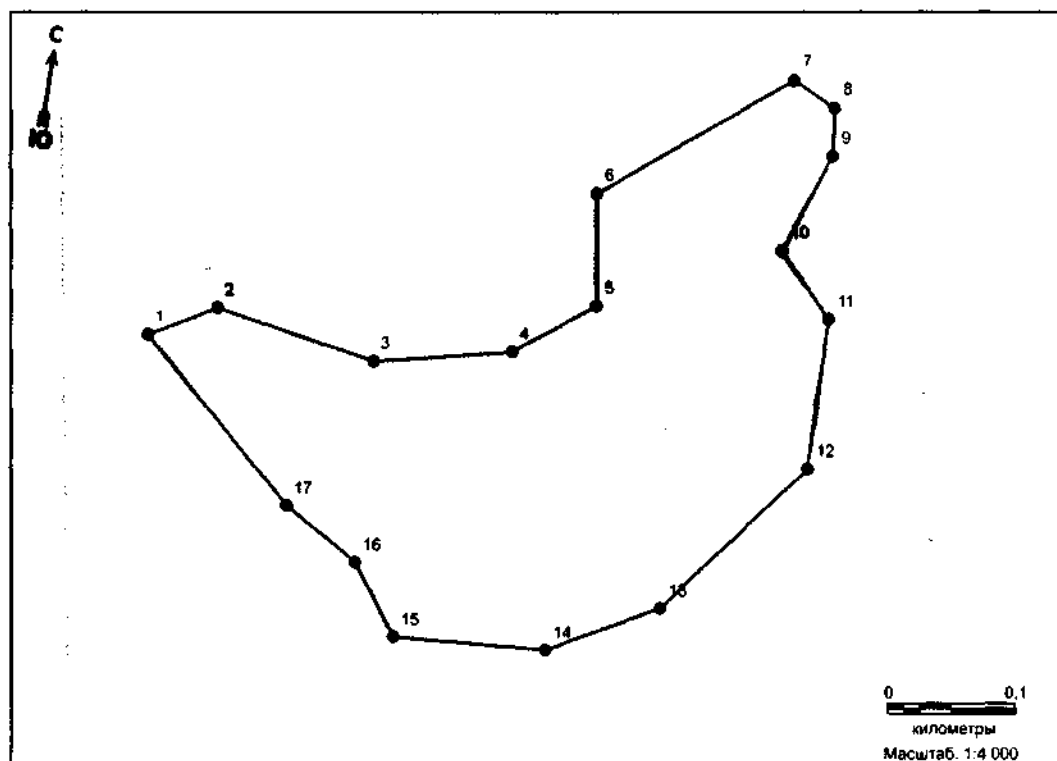
| № точки | Координаты, м |             |
|---------|---------------|-------------|
|         | Широта (X)    | Долгота (Y) |
| 1       | 951418.80     | 1685602.84  |
| 2       | 951439.69     | 1685637.50  |
| 3       | 951422.86     | 1685777.55  |
| 4       | 951404.51     | 1685840.76  |
| 5       | 951422.12     | 1685919.62  |
| 6       | 951428.99     | 1685990.99  |
| 7       | 951356.33     | 1686037.19  |
| 8       | 951265.90     | 1686012.11  |
| 9       | 951266.53     | 1685876.75  |
| 10      | 951274.47     | 1685708.48  |



|    |           |            |
|----|-----------|------------|
| 11 | 951348.66 | 1685683.58 |
| 12 | 951382.61 | 1685608.45 |
| 1  | 951418.80 | 1685602.84 |

Общий периметр границ территории выявленного объекта культурного наследия: 1080 м. Площадь территории: 55702 кв.м.

63. Графическое описание местоположения границ территории выявленного объекта культурного наследия «группа ловчих ям Сулеймановы Острова 2»:



Границы территории объекта культурного наследия

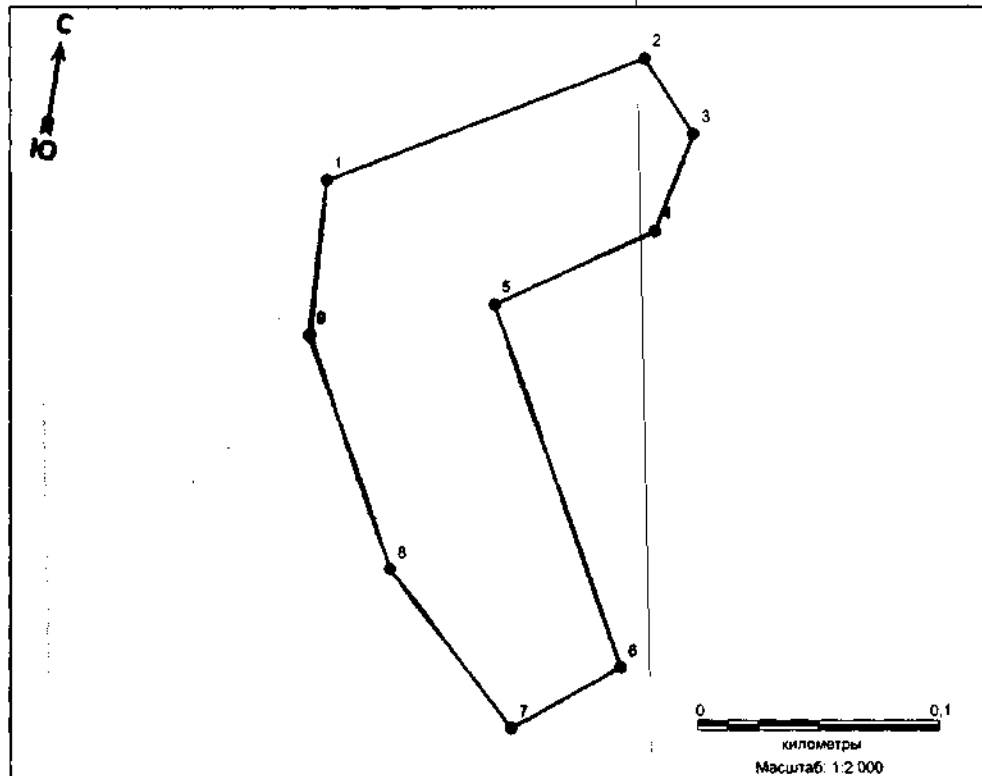
Перечень координат характерных точек границ территории выявленного объекта культурного наследия «группа ловчих ям Сулеймановы Острова 2» в местной системе координат (МСК 86, зона 1):

| № точки | Координаты, м |             |
|---------|---------------|-------------|
|         | Широта (X)    | Долгота (Y) |
| 1       | 951345.38     | 1686107.49  |
| 2       | 951360.99     | 1686163.30  |
| 3       | 951308.71     | 1686280.88  |
| 4       | 951305.85     | 1686389.28  |
| 5       | 951335.35     | 1686458.22  |
| 6       | 951422.16     | 1686466.56  |
| 7       | 951494.77     | 1686628.21  |
| 8       | 951470.80     | 1686657.86  |
| 9       | 951433.85     | 1686652.86  |
| 10      | 951364.60     | 1686606.56  |
| 11      | 951308.17     | 1686637.93  |
| 12      | 951194.53     | 1686610.57  |
| 13      | 951097.88     | 1686485.90  |
| 14      | 951074.25     | 1686393.63  |

|    |           |            |
|----|-----------|------------|
| 15 | 951095.22 | 1686276.38 |
| 16 | 951155.20 | 1686251.97 |
| 17 | 951203.80 | 1686202.67 |
| 1  | 951345.38 | 1686107.49 |

Общий периметр границ территории выявленного объекта культурного наследия: 1651 м. Площадь территории: 114862 кв.м.

64. Графическое описание местоположения границ территории выявленного объекта культурного наследия «группа ловчих ям Сулеймановы Острова 3»:



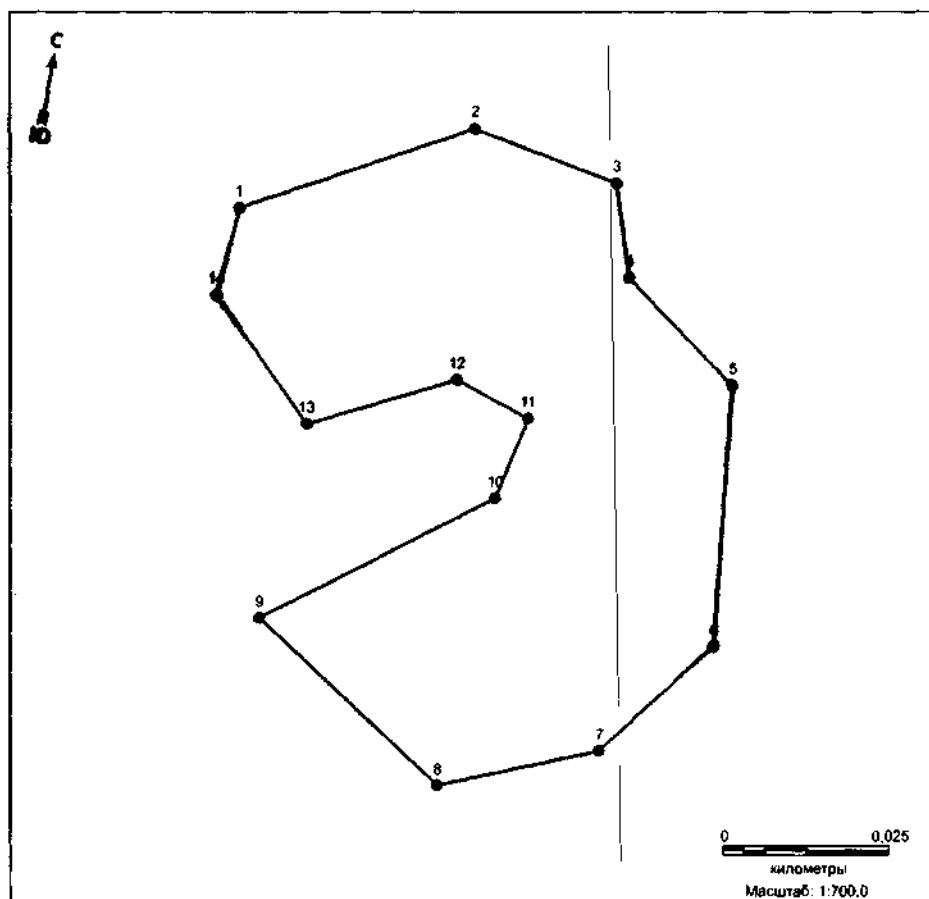
Границы территории объекта культурного наследия

Перечень координат характерных точек границ территории выявленного объекта культурного наследия «группа ловчих ям Сулеймановы Острова 3» в местной системе координат (МСК 86, зона 1):

| № точки | Координаты, м |             |
|---------|---------------|-------------|
|         | Широта (X)    | Долгота (Y) |
| 1       | 950073.28     | 1685043.00  |
| 2       | 950110.75     | 1685178.07  |
| 3       | 950078.18     | 1685195.21  |
| 4       | 950040.26     | 1685175.73  |
| 5       | 950016.50     | 1685107.19  |
| 6       | 949864.25     | 1685145.17  |
| 7       | 949843.61     | 1685098.12  |
| 8       | 949912.70     | 1685054.28  |
| 9       | 950010.87     | 1685030.06  |
| 1       | 950073.28     | 1685043.00  |

Общий периметр границ территории выявленного объекта культурного наследия: 747 м. Площадь территории: 22369 кв.м.

65. Графическое описание местоположения границ территории выявленного объекта культурного наследия «группа ловчих ям Сулеймановы Острова 4»:



Границы территории объекта культурного наследия

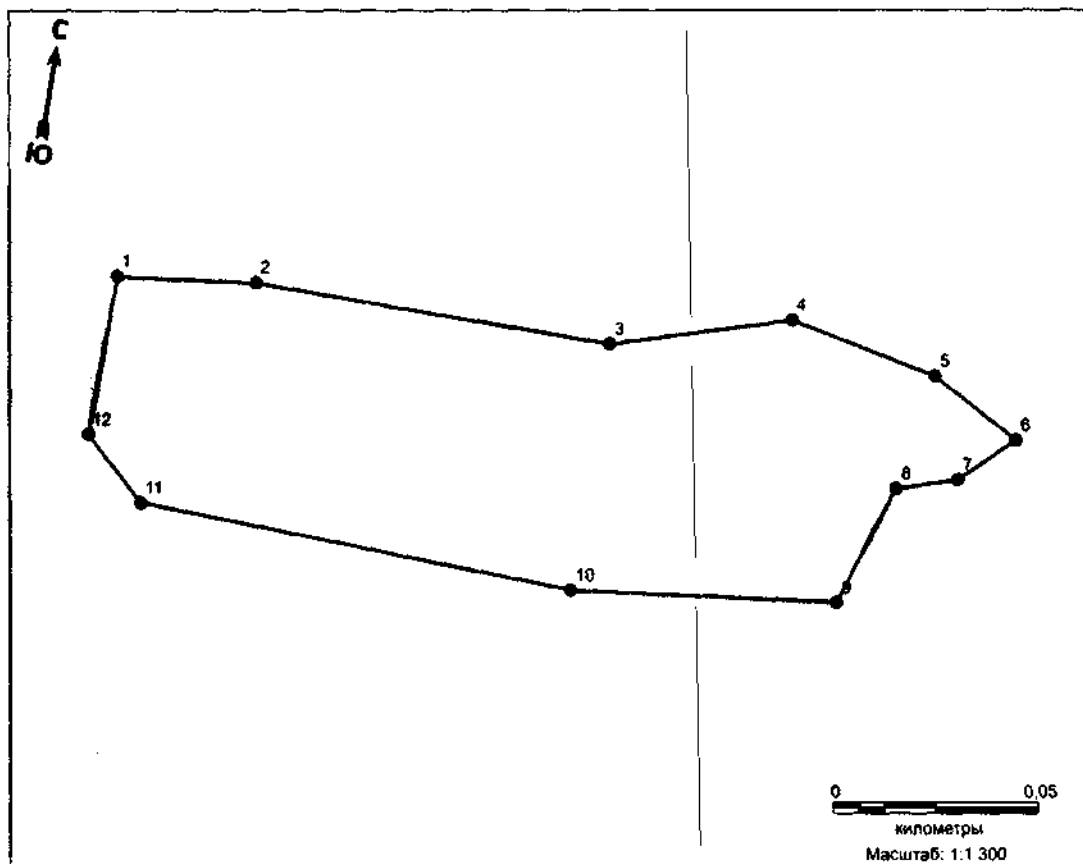
Перечень координат характерных точек границ территории выявленного объекта культурного наследия «группа ловчих ям Сулеймановы Острова 4» в местной системе координат (МСК 86, зона 1):

| № точки | Координаты, м |             |
|---------|---------------|-------------|
|         | Широта (X)    | Долгота (Y) |
| 1       | 958770.42     | 1686514.92  |
| 2       | 958778.79     | 1686551.23  |
| 3       | 958768.81     | 1686571.60  |
| 4       | 958754.69     | 1686572.17  |
| 5       | 958737.33     | 1686586.10  |
| 6       | 958698.93     | 1686579.68  |
| 7       | 958685.03     | 1686561.13  |
| 8       | 958682.16     | 1686536.48  |
| 9       | 958709.40     | 1686512.22  |
| 10      | 958723.91     | 1686549.11  |
| 11      | 958735.24     | 1686555.18  |

|    |           |            |
|----|-----------|------------|
| 12 | 958741.97 | 1686545.04 |
| 13 | 958737.48 | 1686522.00 |
| 14 | 958757.82 | 1686510.29 |
| 1  | 958770.42 | 1686514.92 |

Общий периметр границ территории выявленного объекта культурного наследия: 345 м. Площадь территории: 4653 кв.м.

66. Графическое описание местоположения границ территории выявленного объекта культурного наследия «группа ловчих ям Сулеймановы Острова 5»



Границы территории объекта культурного наследия

Перечень координат характерных точек границ территории выявленного объекта культурного наследия «группа ловчих ям Сулеймановы Острова 5» в местной системе координат (МСК 86, зона 1):

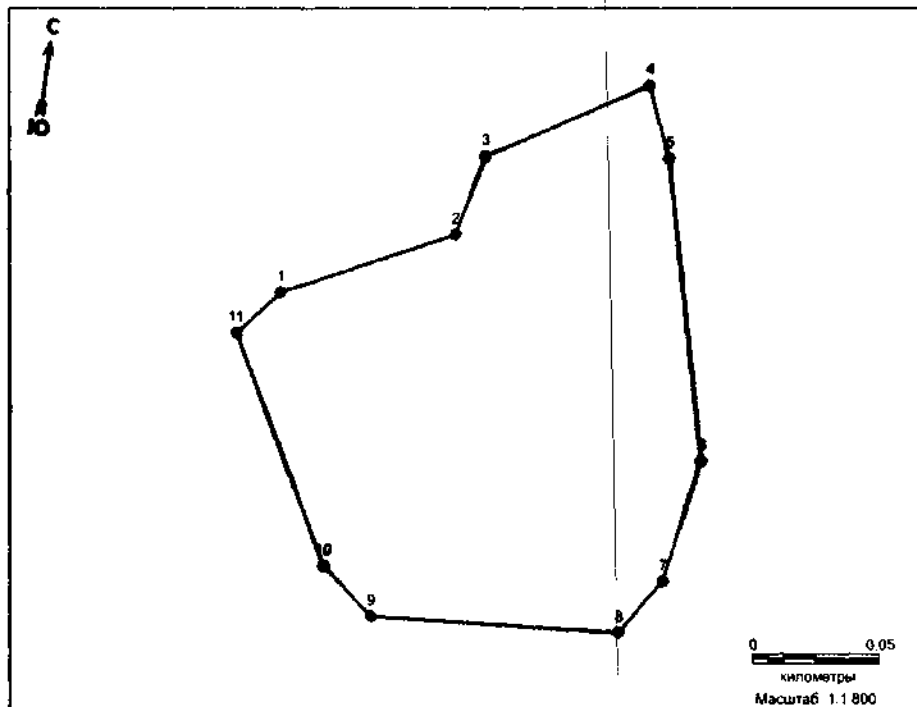
| № точки | Координаты, м |             |
|---------|---------------|-------------|
|         | Широта (X)    | Долгота (Y) |
| 1       | 958433.48     | 1688391.12  |
| 2       | 958428.85     | 1688424.48  |
| 3       | 958406.26     | 1688508.61  |
| 4       | 958407.86     | 1688553.13  |
| 5       | 958391.14     | 1688586.37  |
| 6       | 958373.95     | 1688604.48  |
| 7       | 958365.71     | 1688589.58  |
| 8       | 958365.02     | 1688574.45  |
| 9       | 958339.13     | 1688557.49  |
| 10      | 958348.07     | 1688493.54  |
| 11      | 958378.53     | 1688391.67  |

|    |           |            |
|----|-----------|------------|
| 12 | 958396.08 | 1688380.53 |
| 1  | 958433.48 | 1688391.12 |

Общий периметр границ территории выявленного объекта культурного наследия: 521 м. Площадь территории: 11928 кв.м.



67. Графическое описание местоположения границ территории выявленного объекта культурного наследия «группа ловчих ям Сулеймановы Острова б»:



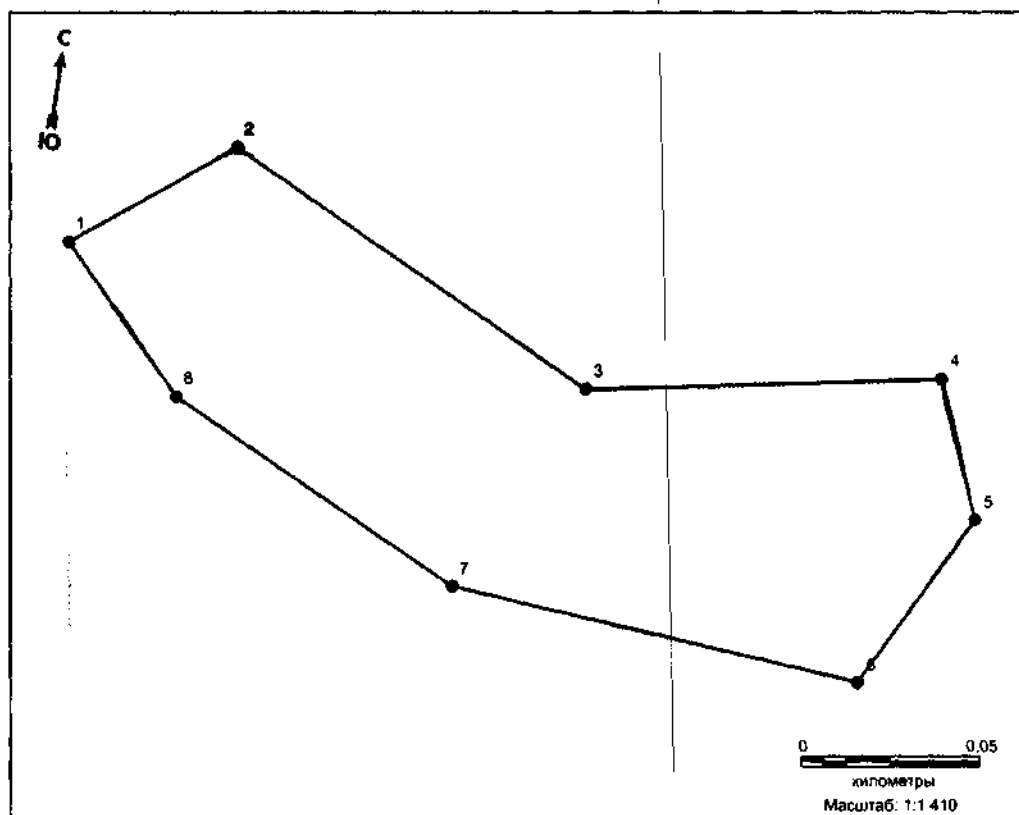
Границы территории объекта культурного наследия

Перечень координат характерных точек границ территории выявленного объекта культурного наследия «группа ловчих ям Сулеймановы Острова б» в местной системе координат (МСК 86, зона 1):

| № точки | Координаты, м |             |
|---------|---------------|-------------|
|         | Широта (X)    | Долгота (Y) |
| 1       | 958001.87     | 1688777.91  |
| 2       | 958017.86     | 1688848.19  |
| 3       | 958047.19     | 1688862.69  |
| 4       | 958068.36     | 1688929.34  |
| 5       | 958039.52     | 1688934.38  |
| 6       | 957921.28     | 1688935.81  |
| 7       | 957876.19     | 1688916.47  |
| 8       | 957858.04     | 1688897.28  |
| 9       | 957873.23     | 1688801.39  |
| 10      | 957894.40     | 1688784.62  |
| 11      | 957987.64     | 1688759.26  |
| 1       | 958001.87     | 1688777.91  |

Общий периметр границ территории выявленного объекта культурного наследия: 642 м. Площадь территории: 25999 кв.м.

68. Графическое описание местоположения границ территории выявленного объекта культурного наследия «группа ям Сулеймановы Острова 7»:



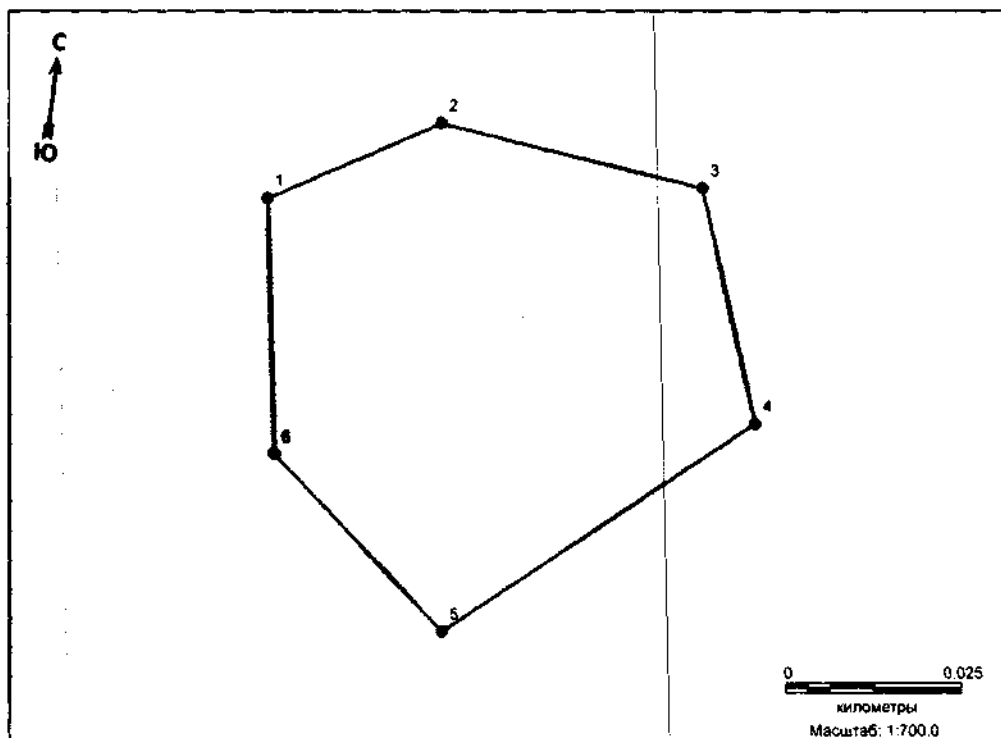
Границы территории объекта культурного наследия

Перечень координат характерных точек границ территории выявленного объекта культурного наследия «группа ям Сулеймановы Острова 7» в местной системе координат (МСК 86, зона 1):

| № точки | Координаты, м |             |
|---------|---------------|-------------|
|         | Широта (X)    | Долгота (Y) |
| 1       | 956461.71     | 1687179.43  |
| 2       | 956483.26     | 1687228.67  |
| 3       | 956408.05     | 1687319.28  |
| 4       | 956401.68     | 1687418.37  |
| 5       | 956362.03     | 1687424.04  |
| 6       | 956319.99     | 1687387.25  |
| 7       | 956357.14     | 1687277.08  |
| 8       | 956416.46     | 1687205.38  |
| 1       | 956461.71     | 1687179.43  |

Общий периметр границ территории выявленного объекта культурного наследия: 628 м. Площадь территории: 16955 кв.м.

69. Графическое описание местоположения границ территории выявленного объекта культурного наследия «селище Сулеймановы Острова 8»:



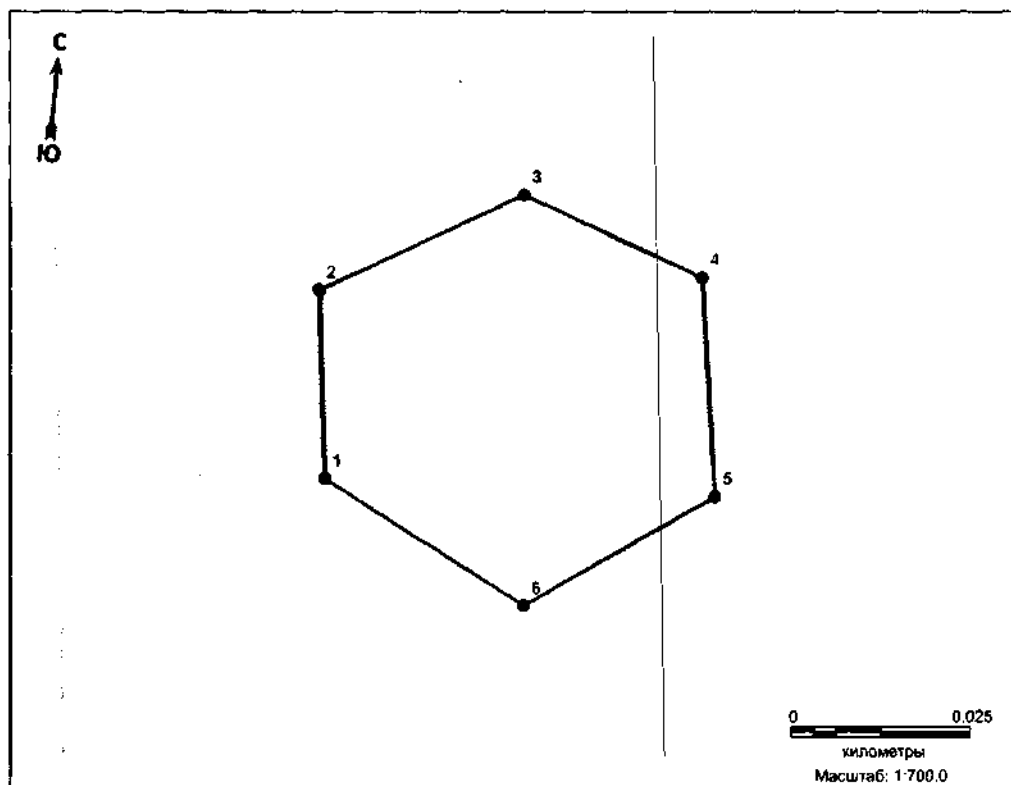
Границы территории объекта культурного наследия

Перечень координат характерных точек границ территории выявленного объекта культурного наследия «селище Сулеймановы Острова 8» в местной системе координат (МСК 86, зона 1):

| № точки | Координаты, м |             |
|---------|---------------|-------------|
|         | Широта (X)    | Долгота (Y) |
| 1       | 953748.08     | 1687447.80  |
| 2       | 953756.36     | 1687473.36  |
| 3       | 953743.81     | 1687509.37  |
| 4       | 953710.15     | 1687513.73  |
| 5       | 953685.25     | 1687466.79  |
| 6       | 953712.22     | 1687445.37  |
| 1       | 953748.08     | 1687447.80  |

Общий периметр границ территории выявленного объекта культурного наследия: 222 м. Площадь территории: 3464 кв.м.

70. Графическое описание местоположения границ территории выявленного объекта культурного наследия «ловчая яма Сулеймановы Острова 9»:



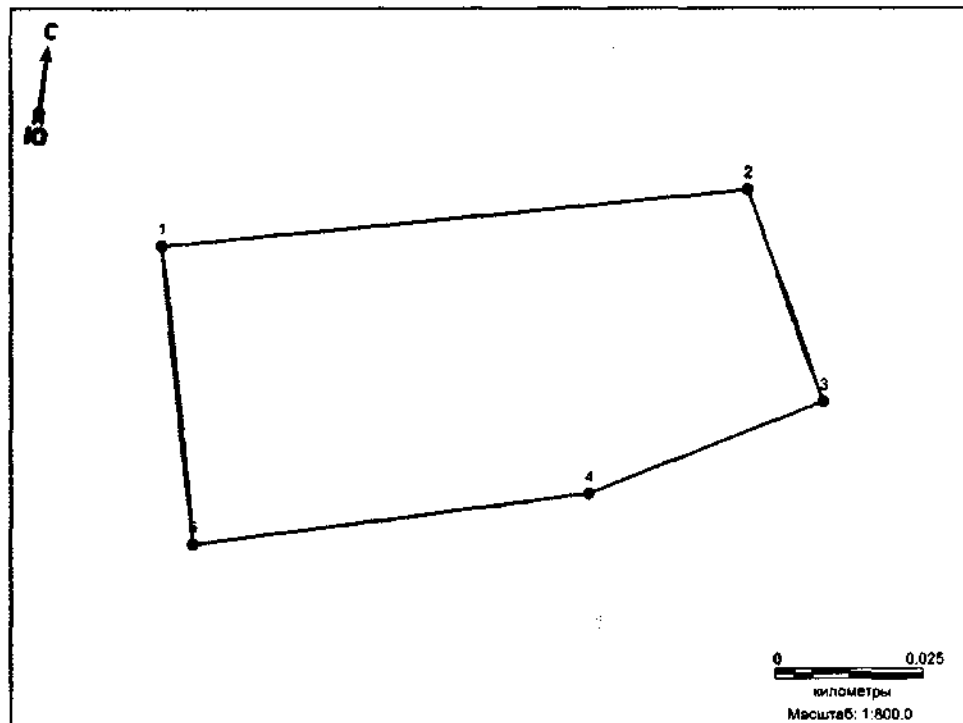
Границы территории объекта культурного наследия

Перечень координат характерных точек границ территории выявленного объекта культурного наследия «ловчая яма Сулеймановы Острова 9» в местной системе координат (МСК 86, зона 1):

| № точки | Координаты, м |             |
|---------|---------------|-------------|
|         | Широта (X)    | Долгота (Y) |
| 1       | 953577.74     | 1687256.64  |
| 2       | 953603.71     | 1687258.24  |
| 3       | 953614.03     | 1687287.79  |
| 4       | 953600.51     | 1687311.28  |
| 5       | 953570.33     | 1687310.24  |
| 6       | 953557.92     | 1687282.44  |
| 1       | 953577.74     | 1687256.64  |

Общий периметр границ территории выявленного объекта культурного наследия: 178 м. Площадь территории: 2261 кв.м.

71. Графическое описание местоположения границ территории выявленного объекта культурного наследия «селище Шоушма II»:



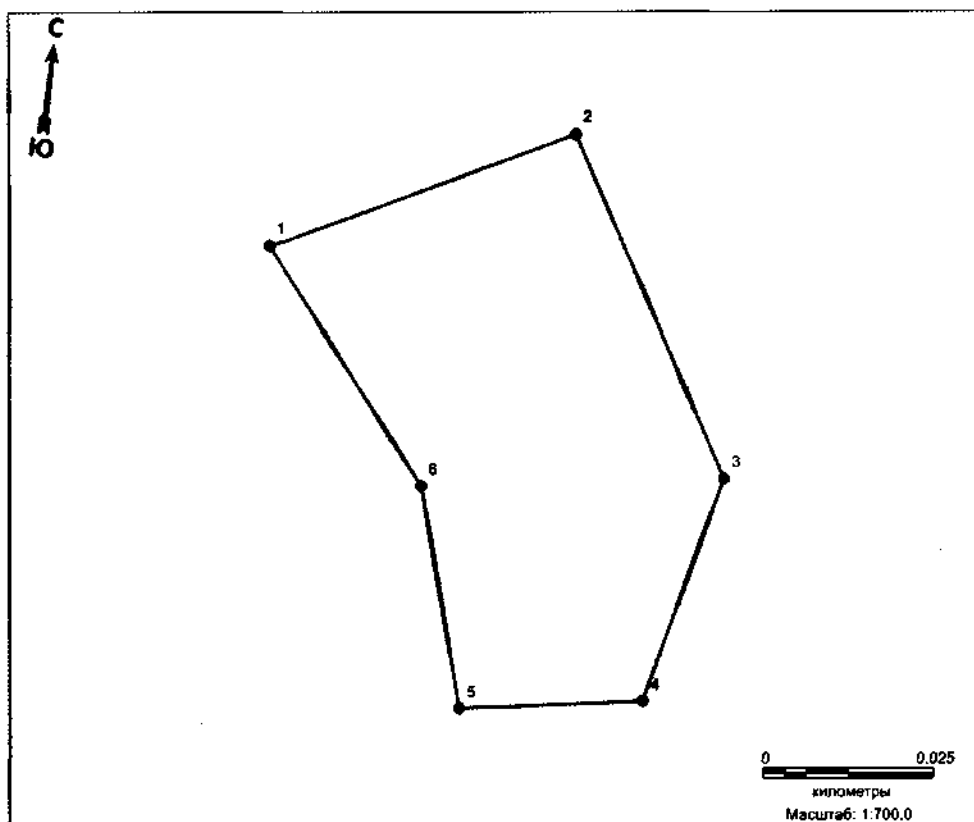
Границы территории объекта культурного наследия

Перечень координат характерных точек границ территории выявленного объекта культурного наследия «селище Шоушма II» в местной системе координат (МСК 86, зона 1):

| № точки | Координаты, м |             |
|---------|---------------|-------------|
|         | Широта (X)    | Долгота (Y) |
| 1       | 980791.87     | 1702141.43  |
| 2       | 980792.21     | 1702240.62  |
| 3       | 980755.90     | 1702249.99  |
| 4       | 980744.28     | 1702209.19  |
| 5       | 980741.95     | 1702142.02  |
| 1       | 980791.87     | 1702141.43  |

Общий периметр границ территории выявленного объекта культурного наследия: 296 м. Площадь территории: 4843 кв.м.

72. Графическое описание местоположения границ территории выявленного объекта культурного наследия «селище Шоушма III»:



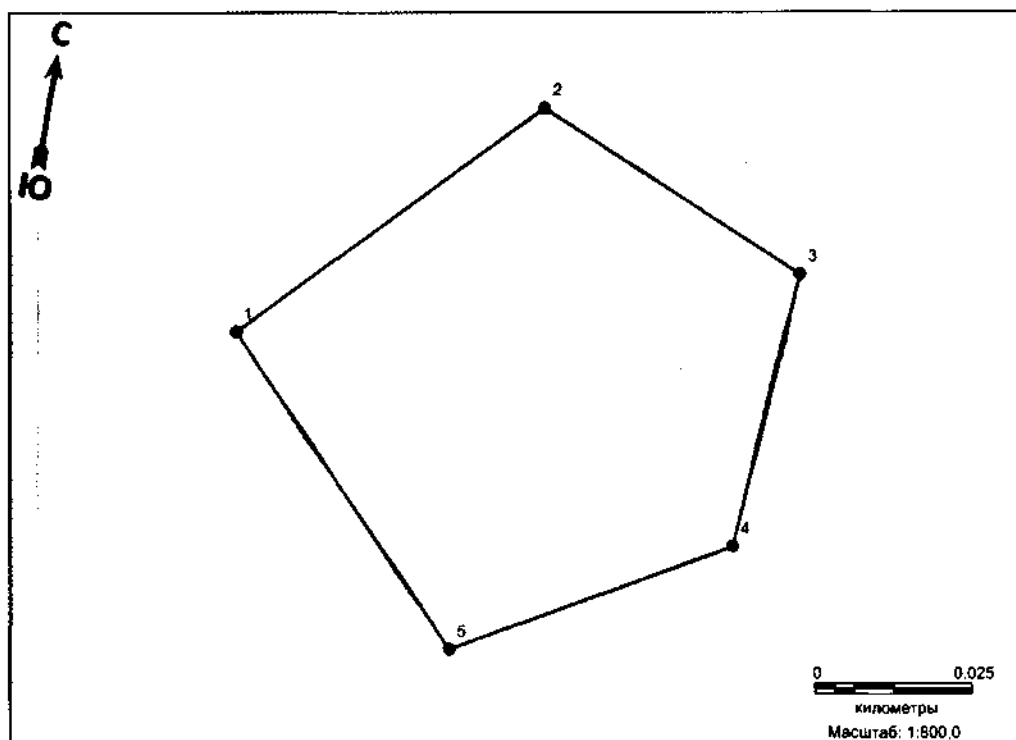
Границы территории объекта культурного наследия

Перечень координат характерных точек границ территории выявленного объекта культурного наследия «селище Шоушма III» в местной системе координат (МСК 86, зона 1):

| № точки | Координаты, м |             |
|---------|---------------|-------------|
|         | Широта (X)    | Долгота (Y) |
| 1       | 980986.64     | 1701874.44  |
| 2       | 980998.59     | 1701920.49  |
| 3       | 980947.01     | 1701937.38  |
| 4       | 980916.06     | 1701922.47  |
| 5       | 980917.52     | 1701895.72  |
| 6       | 980949.98     | 1701893.23  |
| 1       | 980986.64     | 1701874.44  |

Общий периметр границ территории выявленного объекта культурного наследия: 237 м. Площадь территории: 3208 кв.м.

73. Графическое описание местоположения границ территории выявленного объекта культурного наследия «городище Шоушма IV»:



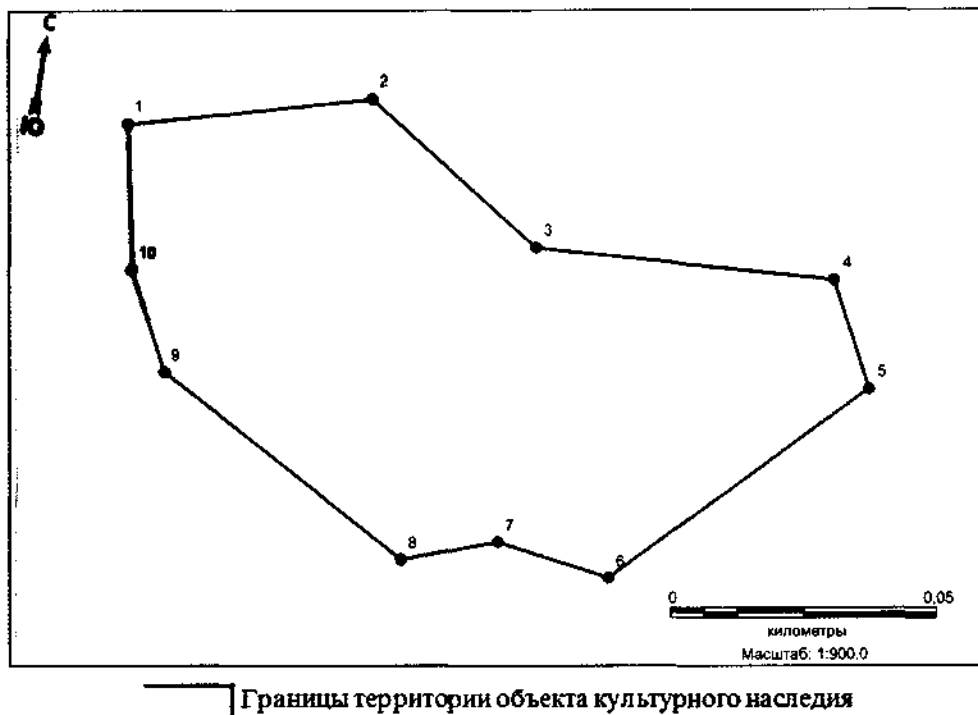
— Границы территории объекта культурного наследия

Перечень координат характерных точек границ территории выявленного объекта культурного наследия «городище Шоушма IV» в местной системе координат (МСК 86, зона 1):

| № точки | Координаты, м |             |
|---------|---------------|-------------|
|         | Широта (X)    | Долгота (Y) |
| 1       | 981039.18     | 1701845.44  |
| 2       | 981069.50     | 1701897.41  |
| 3       | 981039.88     | 1701935.08  |
| 4       | 980998.59     | 1701920.49  |
| 5       | 980986.64     | 1701874.44  |
| 1       | 981039.18     | 1701845.44  |

Общий периметр границ территории выявленного объекта культурного наследия: 259 м. Площадь территории: 4569 кв.м.

74. Графическое описание местоположения границ территории выявленного объекта культурного наследия «селище Шоушма V»:



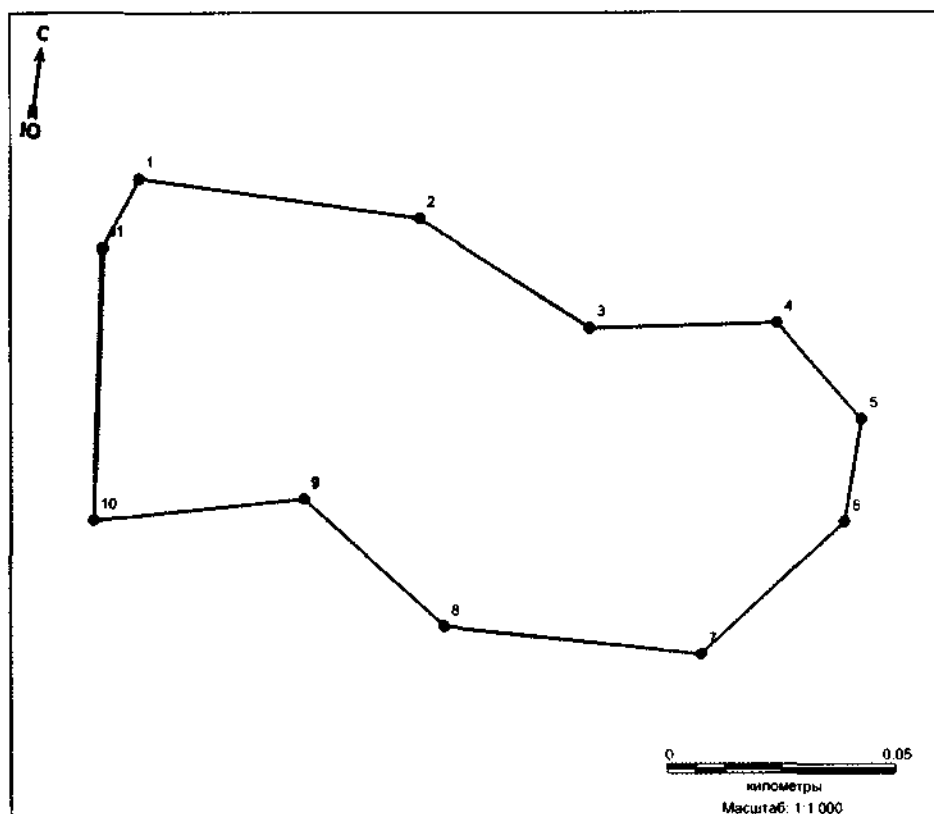
Перечень координат характерных точек границ территории выявленного объекта культурного наследия «селище Шоушма V» в местной системе координат (МСК 86, зона 1):

| № точки | Координаты, м |             |
|---------|---------------|-------------|
|         | Широта (X)    | Долгота (Y) |
| 1       | 981131.34     | 1701763.77  |
| 2       | 981131.68     | 1701809.86  |
| 3       | 981101.42     | 1701837.71  |
| 4       | 981090.26     | 1701892.81  |
| 5       | 981069.50     | 1701897.41  |
| 6       | 981039.18     | 1701845.44  |
| 7       | 981047.73     | 1701825.49  |
| 8       | 981046.18     | 1701807.08  |
| 9       | 981084.79     | 1701766.21  |
| 10      | 981104.34     | 1701761.94  |
| 1       | 981131.34     | 1701763.77  |

Общий периметр границ территории выявленного объекта культурного наследия: 368 м. Площадь территории: 7536 кв.м.



75. Графическое описание местоположения границ территории выявленного объекта культурного наследия «селище Шоушма VI»:



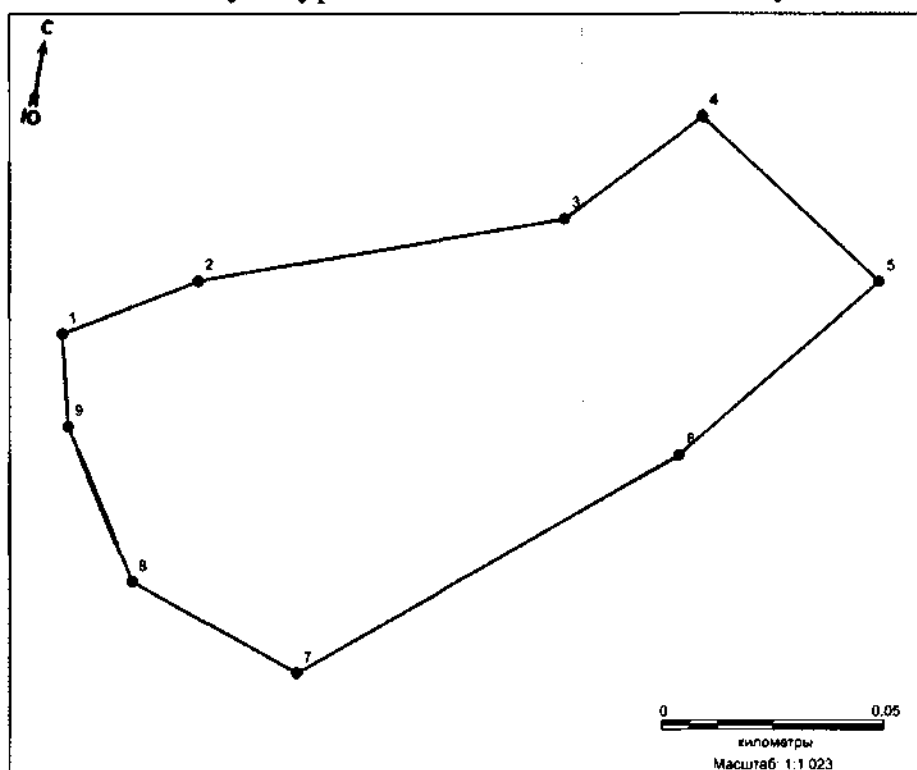
Границы территории объекта культурного наследия

Перечень координат характерных точек границ территории выявленного объекта культурного наследия «селище Шоушма VI» в местной системе координат (МСК 86, зона 1):

| № точки | Координаты, |            |
|---------|-------------|------------|
|         | Широта (X)  | Долгота    |
| 1       | 981203.76   | 1701780.49 |
| 2       | 981189.51   | 1701840.60 |
| 3       | 981162.74   | 1701875.29 |
| 4       | 981160.00   | 1701915.99 |
| 5       | 981137.67   | 1701932.36 |
| 6       | 981115.91   | 1701926.58 |
| 7       | 981090.26   | 1701892.81 |
| 8       | 981101.42   | 1701837.71 |
| 9       | 981131.68   | 1701809.86 |
| 10      | 981131.34   | 1701763.77 |
| 11      | 981189.55   | 1701771.20 |
| 1       | 981203.76   | 1701780.49 |

Общий периметр границ территории выявленного объекта культурного наследия: 458 м. Площадь территории: 11151 кв.м.

76. Графическое описание местоположения границ территории выявленного объекта культурного наследия «селище Шоушма VII»:



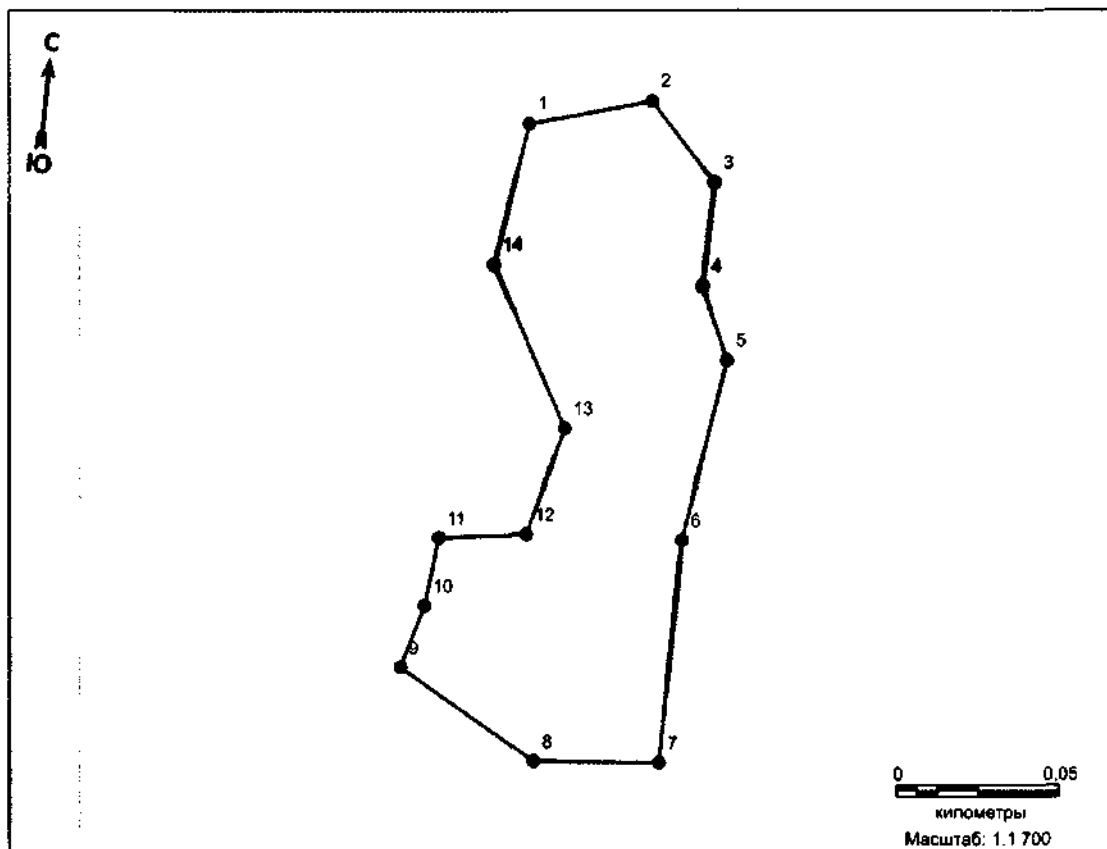
Границы территории объекта культурного наследия

Перечень координат характерных точек границ территории выявленного объекта культурного наследия «селище Шоушма VII» в местной системе координат (МСК 86, зона 1):

| № точки | Координаты, м |             |
|---------|---------------|-------------|
|         | Широта (X)    | Долгота (Y) |
| 1       | 981315.67     | 1702034.60  |
| 2       | 981324.65     | 1702066.24  |
| 3       | 981330.86     | 1702149.37  |
| 4       | 981350.75     | 1702182.33  |
| 5       | 981310.48     | 1702218.54  |
| 6       | 981276.17     | 1702170.15  |
| 7       | 981235.85     | 1702080.08  |
| 8       | 981259.56     | 1702045.11  |
| 9       | 981295.05     | 1702034.03  |
| 1       | 981315.67     | 1702034.60  |

Общий периметр границ территории выявленного объекта культурного наследия: 467 м. Площадь территории: 11767 кв.м.

77. Графическое описание местоположения границ территории выявленного объекта культурного наследия «комплекс ловчих ям Шоушма I»:



Границы территории объекта культурного наследия

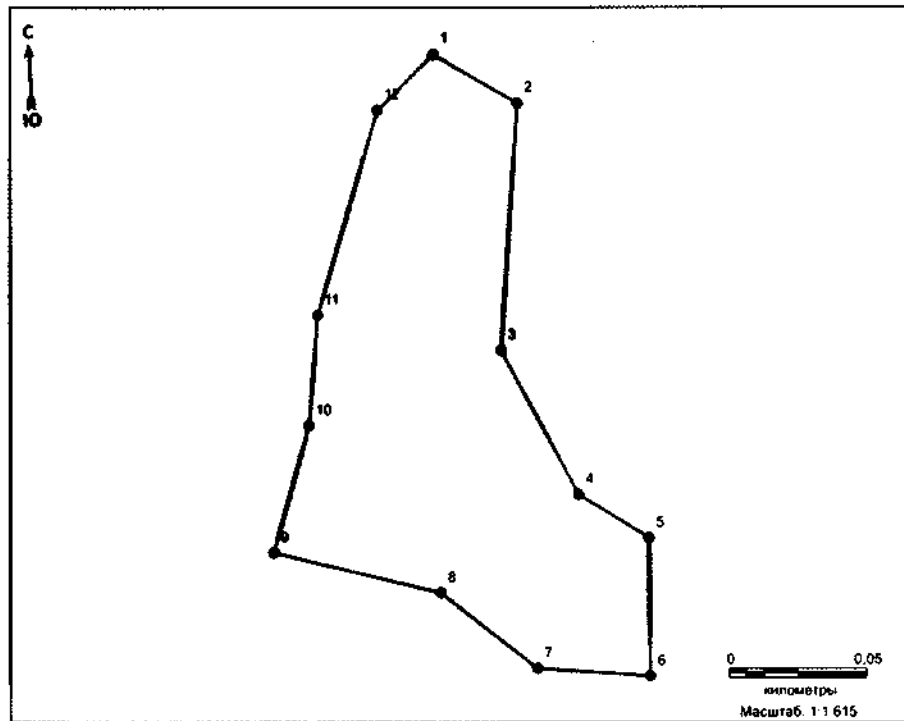
Перечень координат характерных точек границ территории выявленного объекта культурного наследия «комплекс ловчих ям Шоушма I» в местной системе координат (МСК 86, зона 1):

| № точки | Координаты, м |             |
|---------|---------------|-------------|
|         | Широта (X)    | Долгота (Y) |
| 1       | 981039.88     | 1701935.08  |
| 2       | 981043.31     | 1701973.13  |
| 3       | 981017.02     | 1701989.99  |
| 4       | 980986.20     | 1701983.45  |
| 5       | 980963.13     | 1701988.77  |
| 6       | 980909.86     | 1701969.70  |
| 7       | 980843.68     | 1701956.46  |
| 8       | 980847.57     | 1701918.36  |
| 9       | 980879.68     | 1701880.40  |
| 10      | 980897.53     | 1701889.54  |
| 11      | 980917.52     | 1701895.72  |

|    |           |            |
|----|-----------|------------|
| 12 | 980916.06 | 1701922.47 |
| 13 | 980947.01 | 1701937.38 |
| 14 | 980998.59 | 1701920.49 |
| 1  | 981039.88 | 1701935.08 |

Общий периметр границ территории выявленного объекта культурного наследия: 537 м. Площадь территории: 11751 кв.м.

78. Графическое описание местоположения границ территории выявленного объекта культурного наследия «комплекс ловчих ям Шоушма II»:



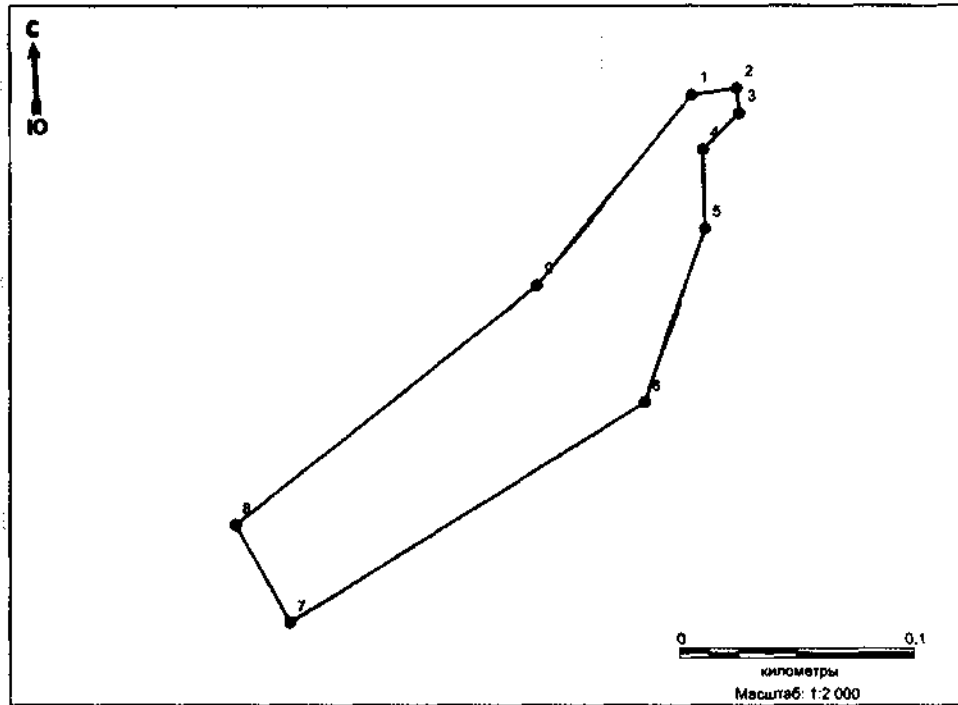
Границы территории объекта культурного наследия

Перечень координат характерных точек границ территории выявленного объекта культурного наследия «комплекс ловчих ям Шоушма II» в местной системе координат (МСК 86, зона 1):

| № точки | Координаты, м |             |
|---------|---------------|-------------|
|         | Широта (X)    | Долгота (Y) |
| 1       | 981381.10     | 1701838.00  |
| 2       | 981364.00     | 1701868.24  |
| 3       | 981275.93     | 1701862.27  |
| 4       | 981224.49     | 1701890.14  |
| 5       | 981209.18     | 1701915.41  |
| 6       | 981160.00     | 1701915.99  |
| 7       | 981162.74     | 1701875.29  |
| 8       | 981189.51     | 1701840.60  |
| 9       | 981203.76     | 1701780.49  |
| 10      | 981249.05     | 1701793.23  |
| 11      | 981288.32     | 1701796.37  |
| 12      | 981361.40     | 1701817.89  |
| 1       | 981381.10     | 1701838.00  |

Общий периметр границ территории выявленного объекта культурного наследия: 597 м. Площадь территории: 15603 кв.м.

79. Графическое описание местоположения границ территории выявленного объекта культурного наследия «комплекс ловчих ям Шоушма III»



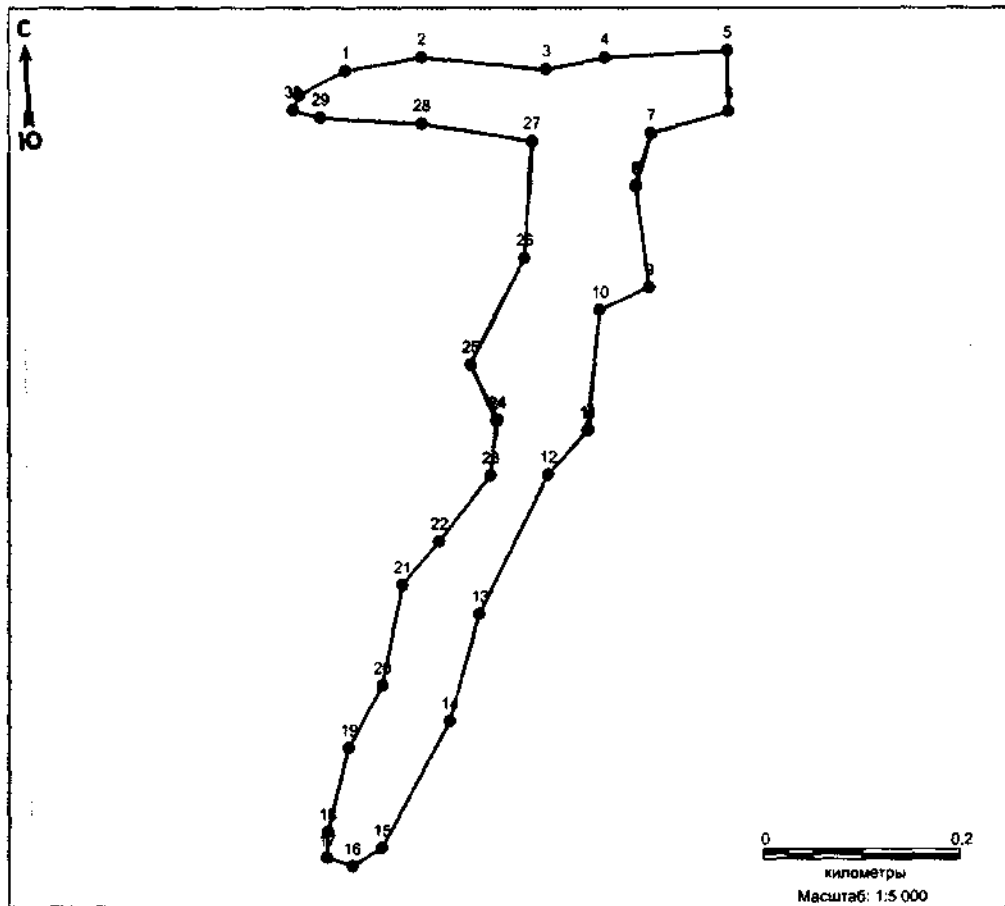
Границы территории объекта культурного наследия

Перечень координат характерных точек границ территории выявленного объекта культурного наследия «комплекс ловчих ям Шоушма III» в местной системе координат (МСК 86, зона 1):

| № точки | Координаты, м |             |
|---------|---------------|-------------|
|         | Широта (X)    | Долгота (Y) |
| 1       | 981688.67     | 1702324.97  |
| 2       | 981691.52     | 1702343.86  |
| 3       | 981681.16     | 1702345.08  |
| 4       | 981665.93     | 1702329.64  |
| 5       | 981633.04     | 1702330.45  |
| 6       | 981560.85     | 1702304.85  |
| 7       | 981468.78     | 1702155.85  |
| 8       | 981509.71     | 1702132.91  |
| 9       | 981609.43     | 1702259.80  |
| 1       | 981688.67     | 1702324.97  |

Общий периметр границ территории выявленного объекта культурного наследия: 647 м. Площадь территории: 14089 кв.м.

80. Графическое описание местоположения границ территории выявленного объекта культурного наследия «комплекс ловчих ям Шоушма IV»:



Границы территории объекта культурного наследия

Перечень координат характерных точек границ территории выявленного объекта культурного наследия «комплекс ловчих ям Шоушма IV» в местной системе координат (МСК 86, зона 1):

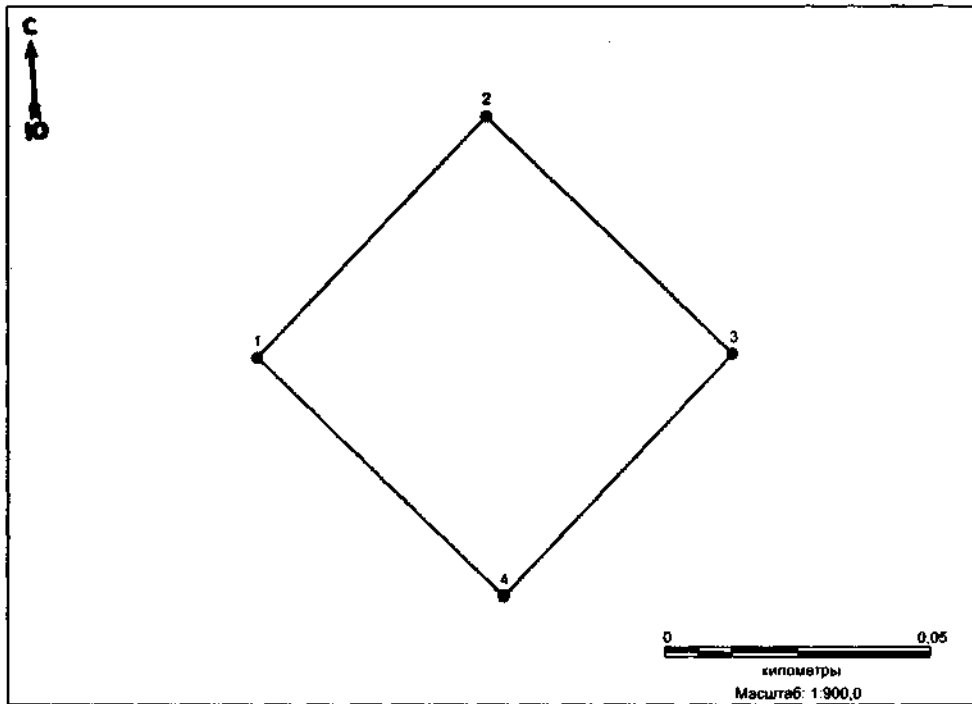
| № точки | Координаты, м |             |
|---------|---------------|-------------|
|         | Широта (X)    | Долгота (Y) |
| 1       | 982639.33     | 1702534.35  |
| 2       | 982652.80     | 1702610.70  |
| 3       | 982640.88     | 1702735.95  |
| 4       | 982652.56     | 1702794.87  |
| 5       | 982659.39     | 1702917.71  |
| 6       | 982599.29     | 1702919.17  |
| 7       | 982577.15     | 1702841.50  |
| 8       | 982524.70     | 1702825.87  |
| 9       | 982423.38     | 1702839.24  |
| 10      | 982400.99     | 1702789.57  |

|    |           |            |
|----|-----------|------------|
| 11 | 982281.40 | 1702777.62 |
| 12 | 982236.96 | 1702737.63 |
| 13 | 982098.44 | 1702668.45 |
| 14 | 981991.67 | 1702638.83 |
| 15 | 981865.07 | 1702570.63 |
| 16 | 981847.17 | 1702540.64 |
| 17 | 981855.34 | 1702515.33 |
| 18 | 981881.02 | 1702516.11 |
| 19 | 981964.70 | 1702537.13 |
| 20 | 982026.75 | 1702571.06 |
| 21 | 982127.55 | 1702591.31 |
| 22 | 982170.87 | 1702628.31 |
| 23 | 982236.41 | 1702679.76 |
| 24 | 982290.67 | 1702686.46 |
| 25 | 982346.25 | 1702659.84 |
| 26 | 982453.23 | 1702714.29 |
| 27 | 982569.57 | 1702721.83 |
| 28 | 982586.70 | 1702611.23 |
| 29 | 982592.54 | 1702509.20 |
| 30 | 982600.05 | 1702481.67 |
| 31 | 982615.16 | 1702487.52 |
| 1  | 982639.33 | 1702534.35 |

Общий периметр границ территории выявленного объекта культурного наследия: 2480 м. Площадь территории: 94113 кв.м.



81. Графическое описание местоположения границ территории выявленного объекта культурного наследия «впадина (ловчая яма) Енья 26.1»:



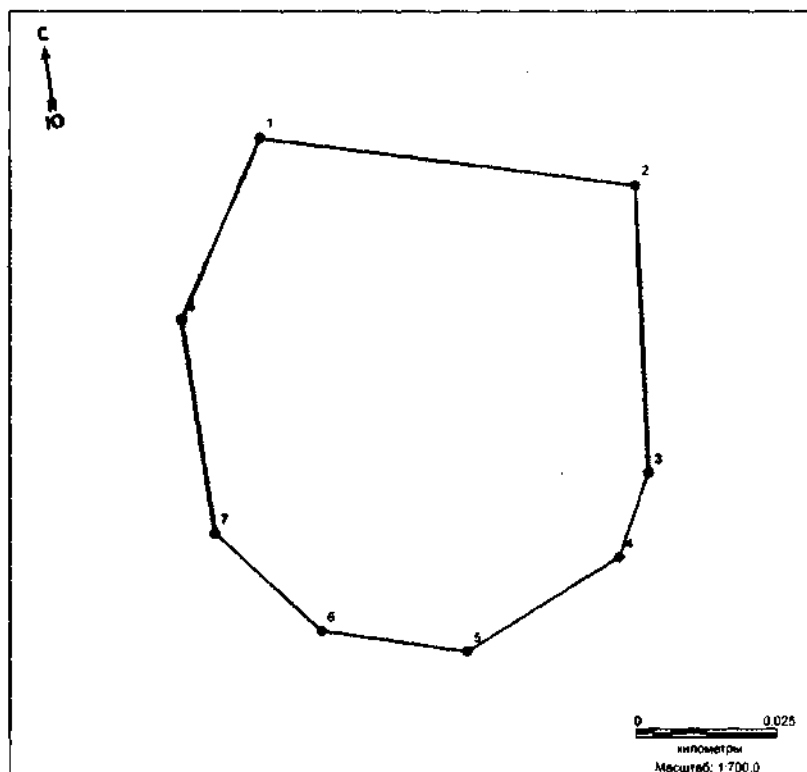
Границы территории объекта культурного наследия

Перечень координат характерных точек границ территории выявленного объекта культурного наследия «впадина (ловчая яма) Енья 26.1» в местной системе координат (МСК 86, зона 1):

| № точки | Координаты, м |             |
|---------|---------------|-------------|
|         | Широта (X)    | Долгота (Y) |
| 1       | 951355.85     | 1698789.24  |
| 2       | 951311.91     | 1698835.17  |
| 3       | 951267.23     | 1698792.43  |
| 4       | 951311.17     | 1698746.50  |
| 1       | 951355.85     | 1698789.24  |

Общий периметр границ территории выявленного объекта культурного наследия: 250,7 м. Площадь территории: 0,39 га.

82. Графическое описание местоположения границ территории выявленного объекта культурного наследия «впадина (ловчая яма) Большая Еныя 1»:



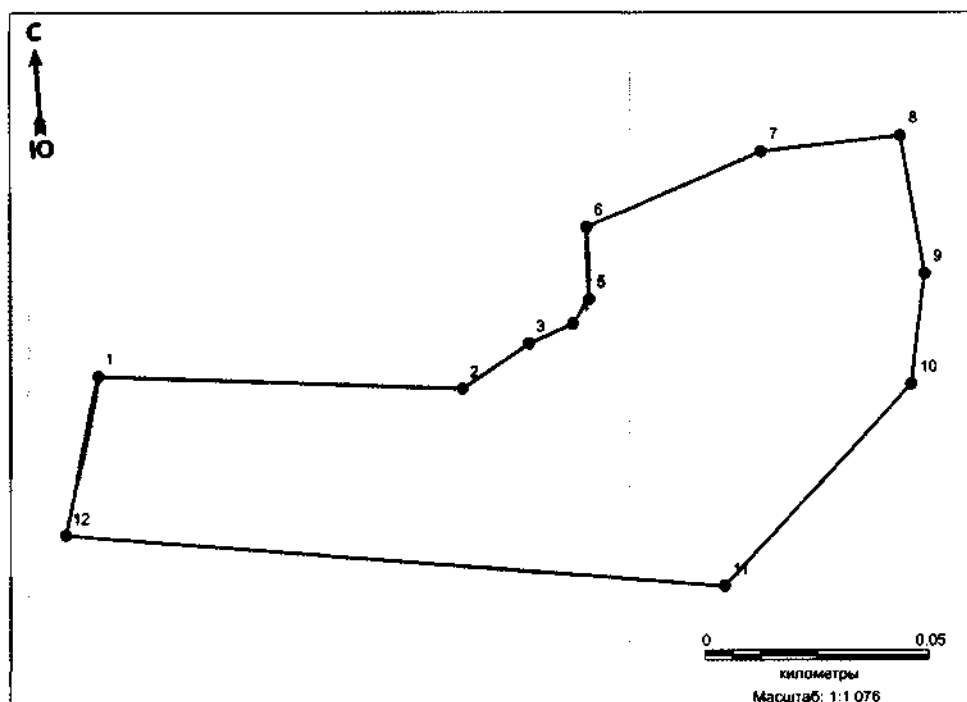
Границы территории объекта культурного наследия

Перечень координат характерных точек границ территории выявленного объекта культурного наследия «впадина (ловчая яма) Большая Еныя 1» в местной системе координат (МСК 86, зона 1):

| № точки | Координаты, м |             |
|---------|---------------|-------------|
|         | Широта (X)    | Долгота (Y) |
| 1       | 953107.64     | 1698430.43  |
| 2       | 953099.49     | 1698495.89  |
| 3       | 953049.78     | 1698498.13  |
| 4       | 953035.23     | 1698493.03  |
| 5       | 953019.01     | 1698466.53  |
| 6       | 953022.54     | 1698441.16  |
| 7       | 953039.29     | 1698422.53  |
| 8       | 953076.14     | 1698416.74  |
| 1       | 953107.64     | 1698430.43  |

Общий периметр границ территории выявленного объекта культурного наследия: 284,4 м. Площадь территории: 0,58 га.

83. Графическое описание местоположения границ территории выявленного объекта культурного наследия «поселение Шоушма 18»:



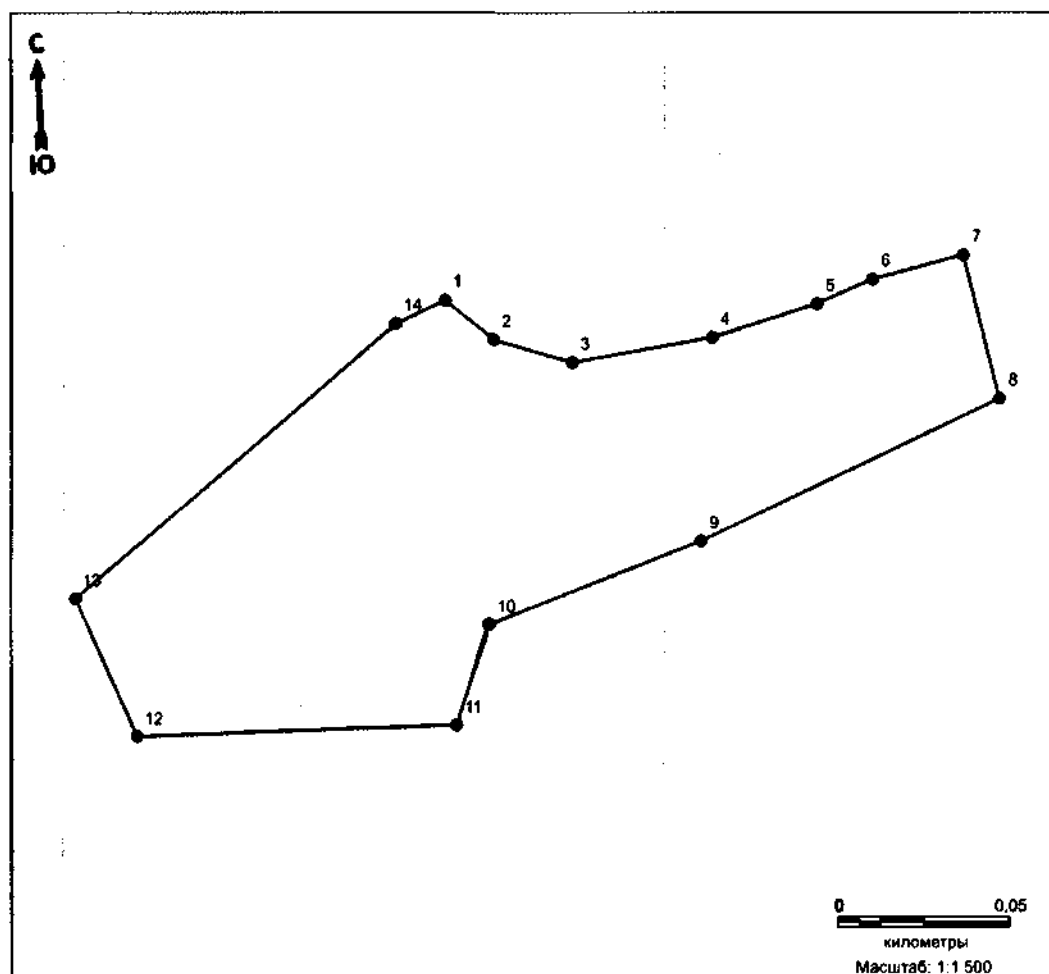
Границы территории объекта культурного наследия

Перечень координат характерных точек границ территории выявленного объекта культурного наследия «поселение Шоушма 18» в местной системе координат (МСК 86, зона 1):

| № точки | Координаты, м |             |
|---------|---------------|-------------|
|         | Широта (X)    | Долгота (Y) |
| 1       | 979700.16     | 1701642.07  |
| 2       | 979697.39     | 1701722.45  |
| 3       | 979707.20     | 1701737.07  |
| 4       | 979711.51     | 1701746.82  |
| 5       | 979716.82     | 1701750.37  |
| 6       | 979732.55     | 1701749.82  |
| 7       | 979749.12     | 1701788.41  |
| 8       | 979752.57     | 1701819.17  |
| 9       | 979722.46     | 1701824.45  |
| 10      | 979698.36     | 1701821.48  |
| 11      | 979654.40     | 1701780.14  |
| 12      | 979665.49     | 1701634.82  |
| 1       | 979700.16     | 1701642.07  |

Общий периметр границ территории выявленного объекта культурного наследия: 500 м. Площадь территории: 10043 кв.м.

84. Графическое описание местоположения границ территории выявленного объекта культурного наследия «поселение Шоушма 19»:



— Границы территории объекта культурного наследия

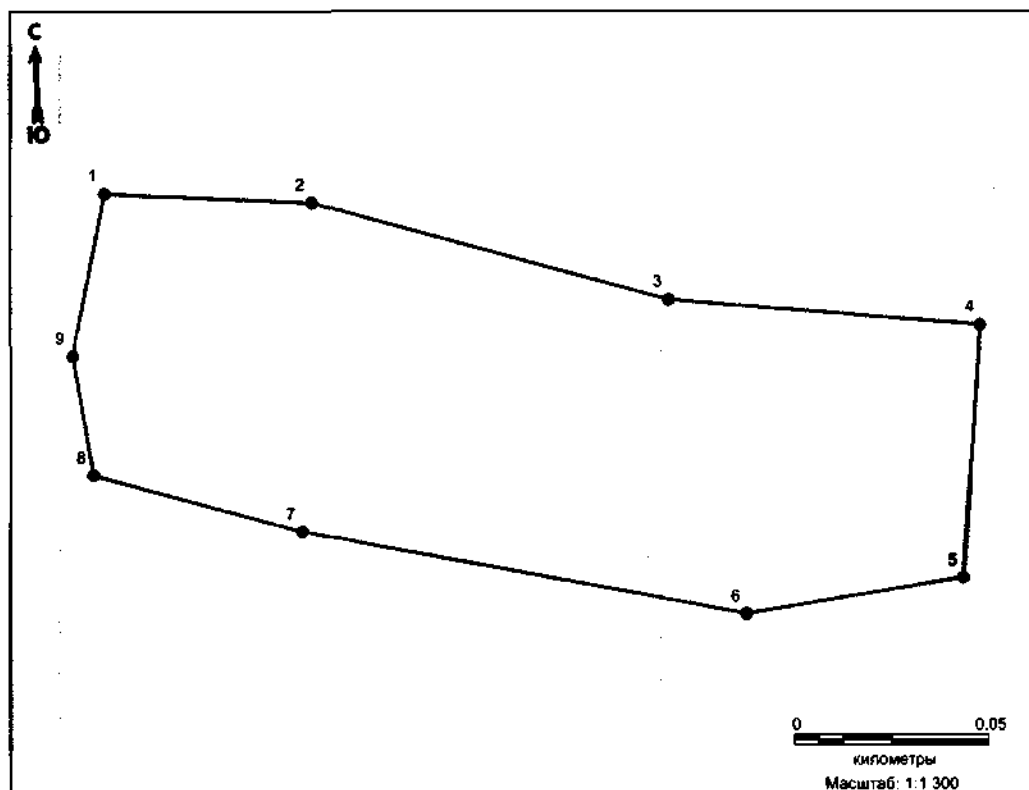
Перечень координат характерных точек границ территории выявленного объекта культурного наследия «поселение Шоушма 19» в местной системе координат (МСК 86, зона 1):

| № точки | Координаты, м |             |
|---------|---------------|-------------|
|         | Широта (X)    | Долгота (Y) |
| 1       | 979838.32     | 1702210.54  |
| 2       | 979827.20     | 1702224.57  |
| 3       | 979820.76     | 1702247.14  |
| 4       | 979827.86     | 1702287.48  |
| 5       | 979837.34     | 1702317.76  |
| 6       | 979844.37     | 1702333.79  |
| 7       | 979851.20     | 1702359.98  |
| 8       | 979810.38     | 1702370.37  |
| 9       | 979769.73     | 1702284.33  |
| 10      | 979745.86     | 1702223.18  |

|    |           |            |
|----|-----------|------------|
| 11 | 979717.15 | 1702213.79 |
| 12 | 979713.84 | 1702121.70 |
| 13 | 979753.14 | 1702103.93 |
| 14 | 979831.78 | 1702196.33 |

Общий периметр границ территории выявленного объекта культурного наследия: 664 м. Площадь территории: 18040 кв.м.

85. Графическое описание местоположения границ территории выявленного объекта культурного наследия «поселение Шоушма 20»:



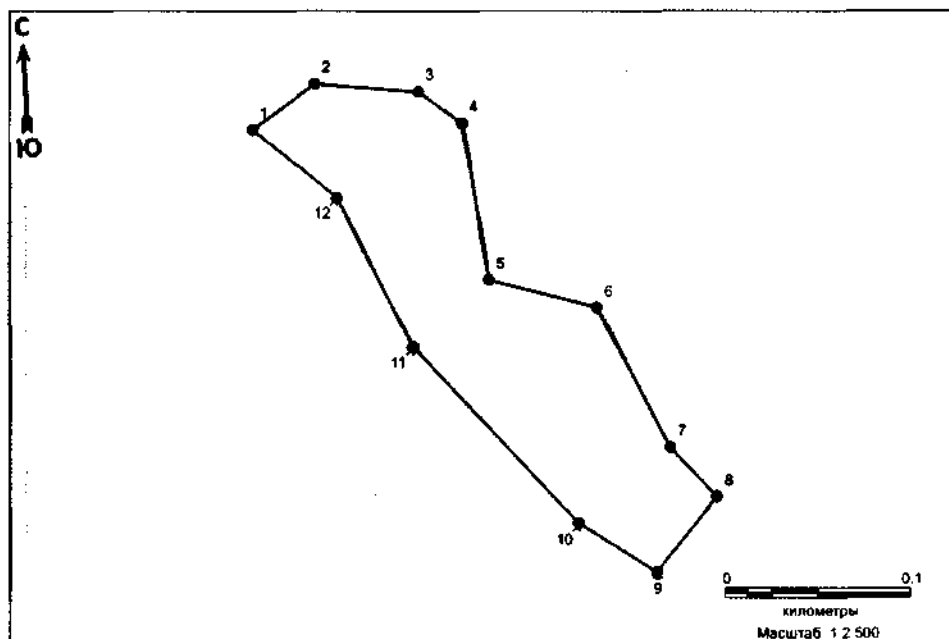
Границы территории объекта культурного наследия

Перечень координат характерных точек границ территории выявленного объекта культурного наследия «поселение Шоушма 20» в местной системе координат (МСК 86, зона 1):

| № точки | Координаты, м |             |
|---------|---------------|-------------|
|         | Широта (X)    | Долгота (Y) |
| 1       | 979793.43     | 1701827.36  |
| 2       | 979791.25     | 1701880.08  |
| 3       | 979766.96     | 1701970.89  |
| 4       | 979760.64     | 1702050.30  |
| 5       | 979696.70     | 1702045.75  |
| 6       | 979687.60     | 1701990.62  |
| 7       | 979708.22     | 1701877.58  |
| 8       | 979722.46     | 1701824.45  |
| 9       | 979752.57     | 1701819.17  |
| 1       | 979793.43     | 1701827.36  |

Общий периметр границ территории выявленного объекта культурного наследия: 589 м. Площадь территории: 17241 кв.м.

86. Графическое описание местоположения границ территории выявленного объекта культурного наследия «поселение Сулеймановы Острова 10»:



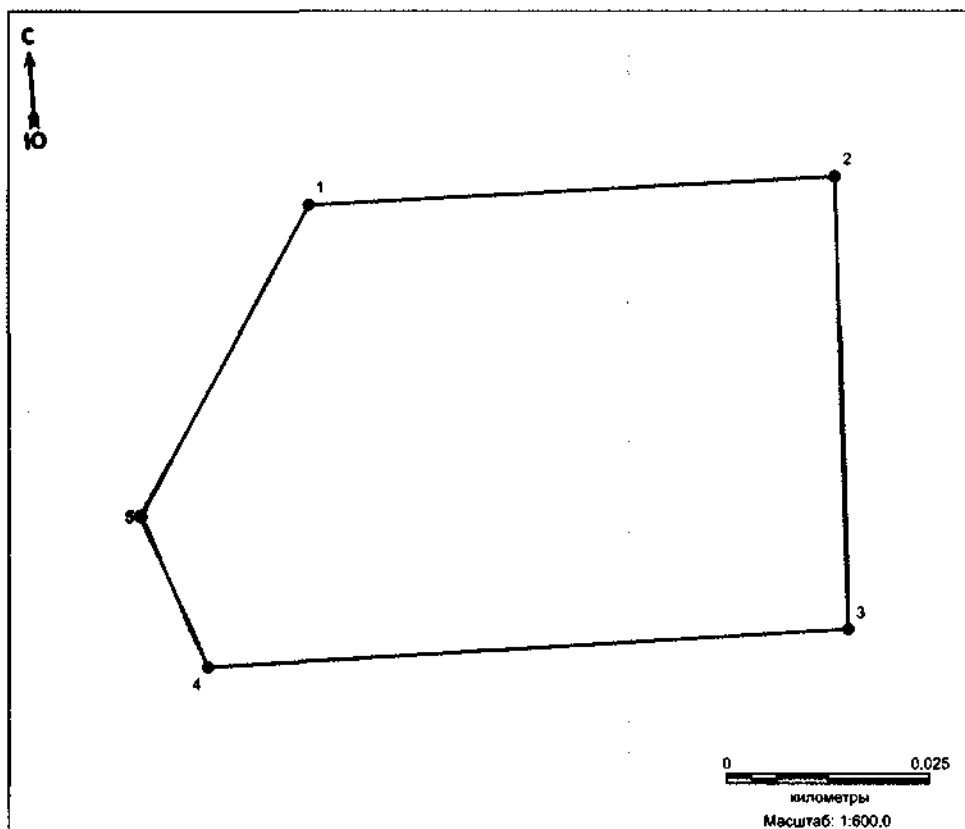
Границы территории объекта культурного наследия

Перечень координат характерных точек границ территории выявленного объекта культурного наследия «поселение Сулеймановы Острова 10» в местной системе координат (МСК 86, зона 1):

| № точки | Координаты, м |             |
|---------|---------------|-------------|
|         | Широта (X)    | Долгота (Y) |
| 1       | 950187.39     | 1682741.69  |
| 2       | 950211.74     | 1682774.79  |
| 3       | 950207.61     | 1682829.96  |
| 4       | 950190.98     | 1682853.39  |
| 5       | 950108.14     | 1682867.54  |
| 6       | 950093.61     | 1682925.01  |
| 7       | 950019.88     | 1682964.04  |
| 8       | 949994.06     | 1682989.01  |
| 9       | 949954.49     | 1682956.80  |
| 10      | 949980.24     | 1682914.94  |
| 11      | 950072.68     | 1682827.04  |
| 12      | 950151.65     | 1682786.44  |
| 1       | 950187.39     | 1682741.69  |

Общий периметр границ территории выявленного объекта культурного наследия: 762 м. Площадь территории: 20874 кв.м.

87. Графическое описание местоположения границ территории выявленного объекта культурного наследия «поселение Сулеймановы Острова 11»:



Границы территории объекта культурного наследия

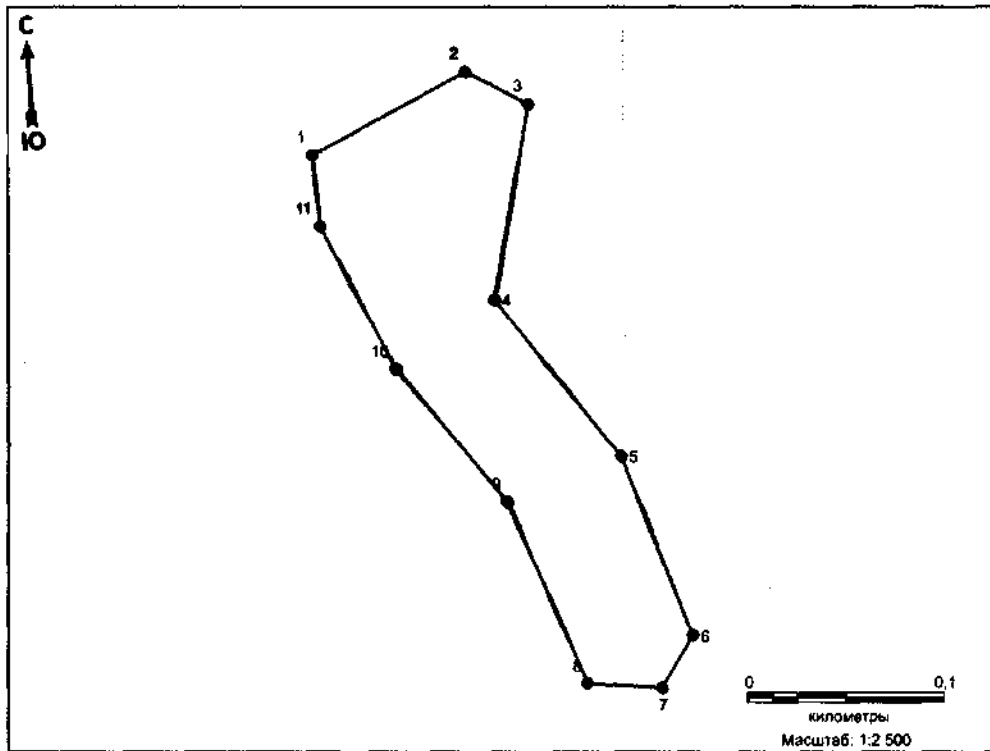
Перечень координат характерных точек границ территории выявленного объекта культурного наследия «поселение Сулеймановы Острова 11» в местной системе координат (МСК 86, зона 1):

| № точки | Координаты, м |             |
|---------|---------------|-------------|
|         | Широта (X)    | Долгота (Y) |
| 1       | 954955.42     | 1684078.34  |
| 2       | 954958.91     | 1684143.20  |
| 3       | 954903.53     | 1684144.81  |
| 4       | 954898.86     | 1684065.82  |
| 5       | 954917.38     | 1684057.57  |
| 1       | 954955.42     | 1684078.34  |

Общий периметр границ территории выявленного объекта культурного наследия: 263 м. Площадь территории: 4353 кв.м.



88. Графическое описание местоположения границ территории выявленного объекта культурного наследия «поселение Сулеймановы Острова 12»:



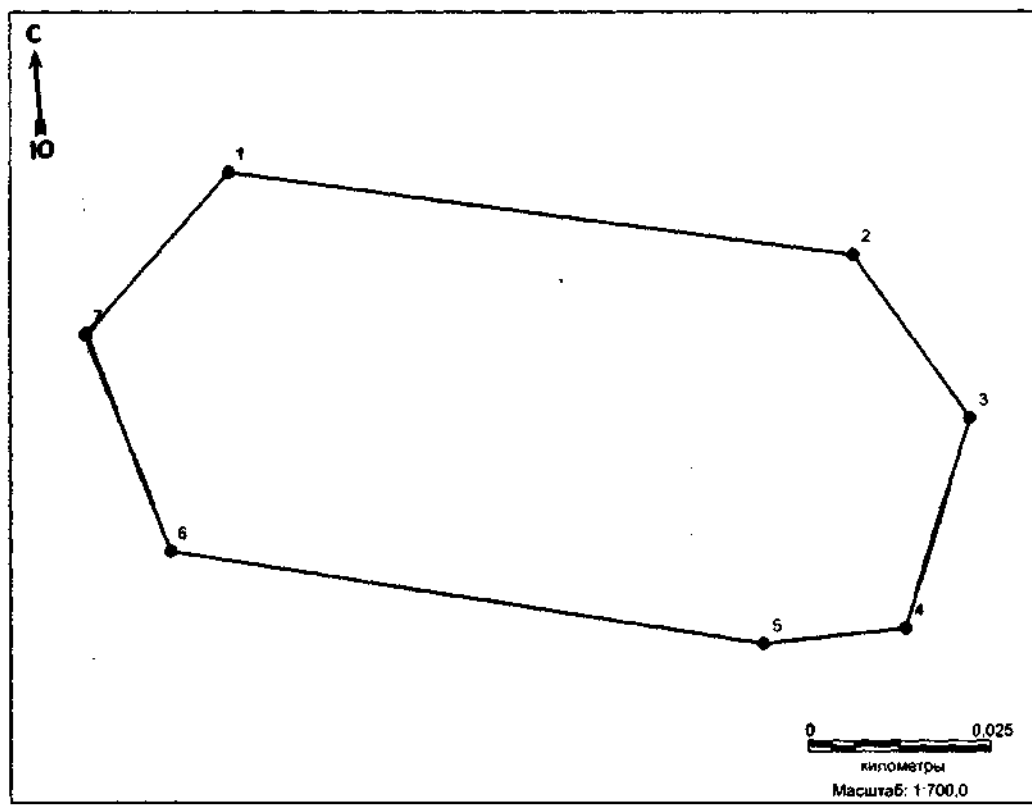
Границы территории объекта культурного наследия

Перечень координат характерных точек границ территории выявленного объекта культурного наследия «поселение Сулеймановы Острова 12» в местной системе координат (МСК 86, зона 1):

| № точки | Координаты, м |             |
|---------|---------------|-------------|
|         | Широта (X)    | Долгота (Y) |
| 1       | 958490.86     | 1687638.05  |
| 2       | 958532.65     | 1687715.03  |
| 3       | 958516.46     | 1687746.74  |
| 4       | 958418.77     | 1687729.73  |
| 5       | 958341.14     | 1687793.18  |
| 6       | 958252.02     | 1687829.27  |
| 7       | 958225.88     | 1687813.90  |
| 8       | 958228.06     | 1687776.47  |
| 9       | 958318.54     | 1687736.06  |
| 10      | 958384.61     | 1687680.16  |
| 11      | 958455.42     | 1687641.93  |
| 1       | 958490.86     | 1687638.05  |

Общий периметр границ территории выявленного объекта культурного наследия: 788 м. Площадь территории: 22127 кв.м.

89. Графическое описание местоположения границ территории выявленного объекта культурного наследия «поселение Сулеймановы Острова 13»:



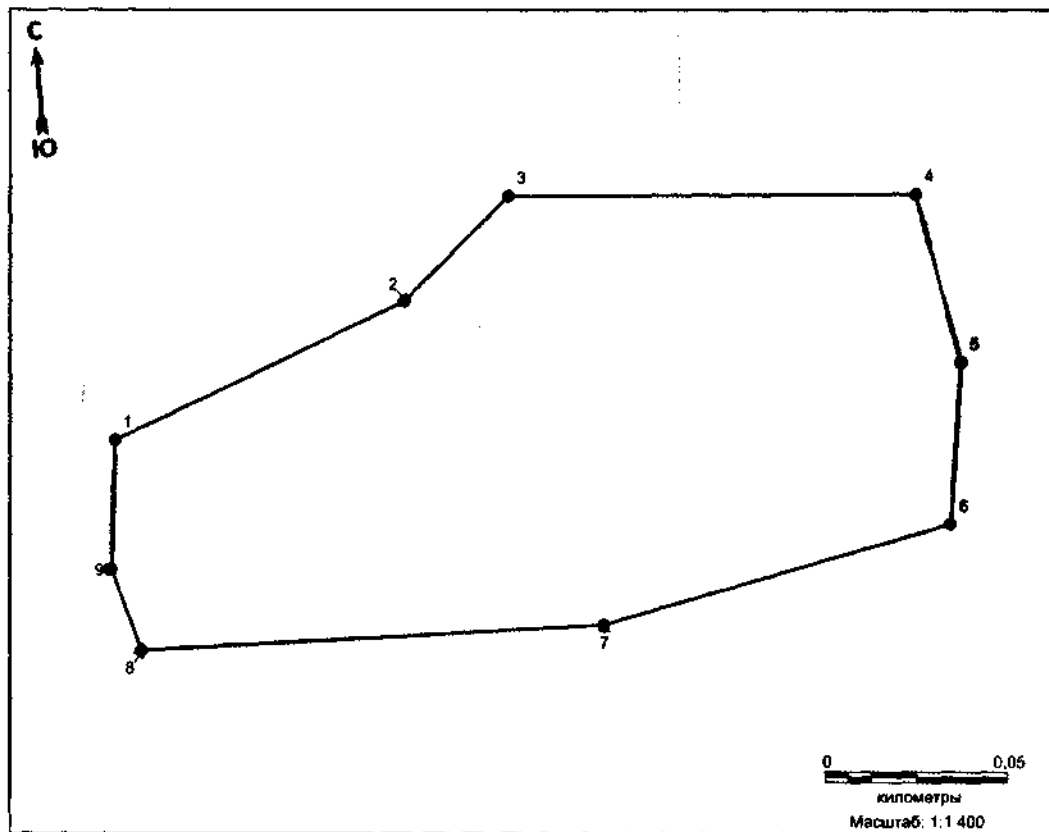
— Границы территории объекта культурного наследия

Перечень координат характерных точек границ территории выявленного объекта культурного наследия «поселение Сулеймановы Острова 13» в местной системе координат (МСК 86, зона 1):

| № точки | Координаты, м |             |
|---------|---------------|-------------|
|         | Широта (X)    | Долгота (Y) |
| 1       | 958138.02     | 1688090.35  |
| 2       | 958126.89     | 1688174.82  |
| 3       | 958105.04     | 1688190.63  |
| 4       | 958076.85     | 1688181.91  |
| 5       | 958074.78     | 1688162.71  |
| 6       | 958087.18     | 1688082.51  |
| 7       | 958116.18     | 1688071.07  |
| 1       | 958138.02     | 1688090.35  |

Общий периметр границ территории выявленного объекта культурного наследия: 302 м. Площадь территории: 5566 кв.м.

90. Графическое описание местоположения границ территории выявленного объекта культурного наследия «поселение Сулеймановы Острова 14»:



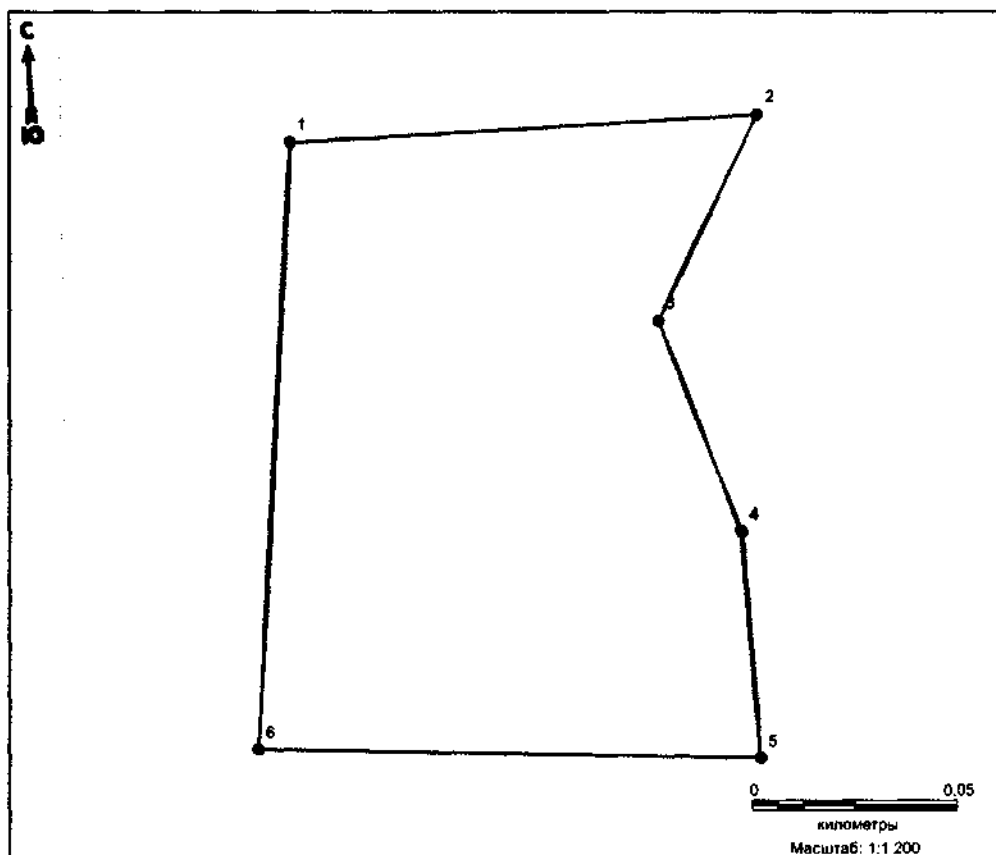
Границы территории объекта культурного наследия

Перечень координат характерных точек границ территории выявленного объекта культурного наследия «поселение Сулеймановы Острова 14» в местной системе координат (МСК 86, зона 1):

| № точки | Координаты, м |             |
|---------|---------------|-------------|
|         | Широта (X)    | Долгота (Y) |
| 1       | 958111.83     | 1688424.19  |
| 2       | 958149.19     | 1688502.45  |
| 3       | 958177.16     | 1688530.63  |
| 4       | 958177.76     | 1688640.92  |
| 5       | 958132.93     | 1688653.18  |
| 6       | 958089.42     | 1688650.33  |
| 7       | 958062.33     | 1688556.47  |
| 8       | 958055.31     | 1688431.36  |
| 9       | 958077.01     | 1688423.13  |
| 1       | 958111.83     | 1688424.19  |

Общий периметр границ территории выявленного объекта культурного наследия: 608 м. Площадь территории: 21048 кв.м.

91. Графическое описание местоположения границ территории выявленного объекта культурного наследия «поселение Сулеймановы Острова 16»:



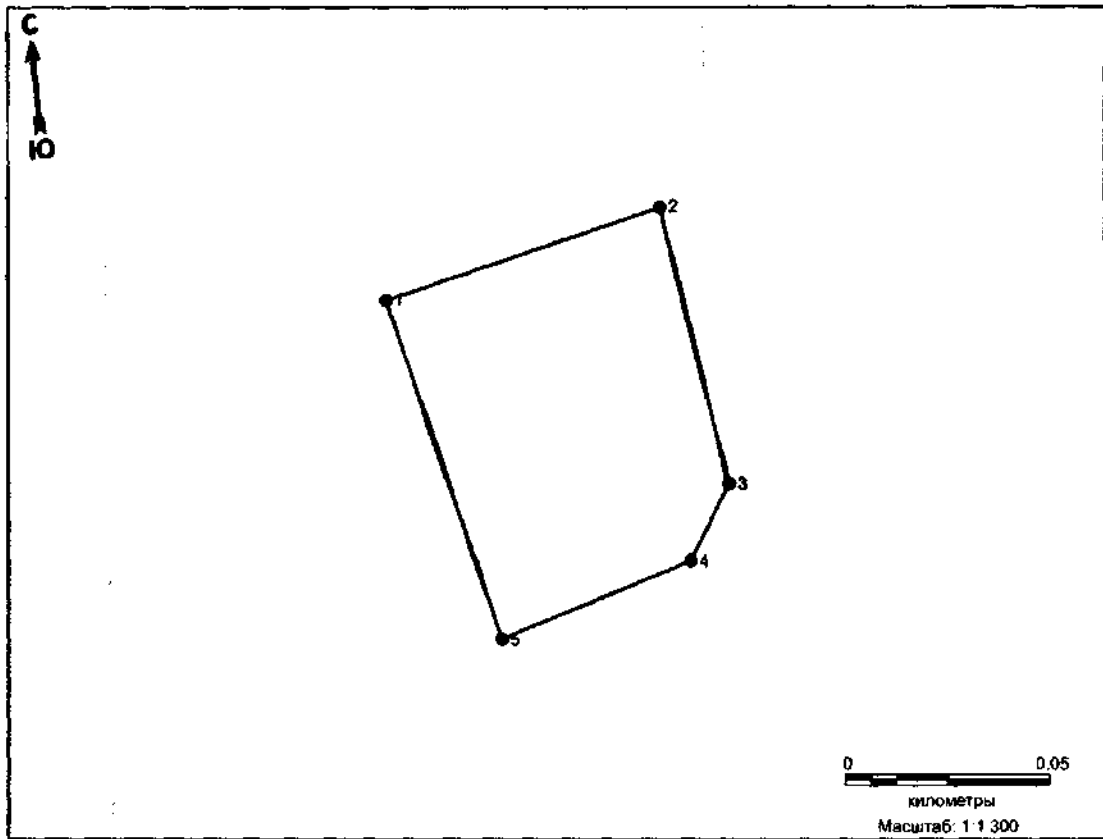
Границы территорий объекта культурного наследия

Перечень координат характерных точек границ территории выявленного объекта культурного наследия «поселение Сулеймановы Острова 16» в местной системе координат (МСК 86, зона 1):

| № точки | Координаты, м |             |
|---------|---------------|-------------|
|         | Широта (X)    | Долгота (Y) |
| 1       | 954441.93     | 1687007.71  |
| 2       | 954448.58     | 1687120.78  |
| 3       | 954399.08     | 1687096.83  |
| 4       | 954348.78     | 1687116.97  |
| 5       | 954294.63     | 1687121.56  |
| 6       | 954296.61     | 1687000.06  |
| 1       | 954441.93     | 1687007.71  |

Общий периметр границ территории выявленного объекта культурного наследия: 544 м. Площадь территории: 16110 кв.м.

92. Графическое описание местоположения границ территории выявленного объекта культурного наследия «поселение Сулеймановы Острова 17»:



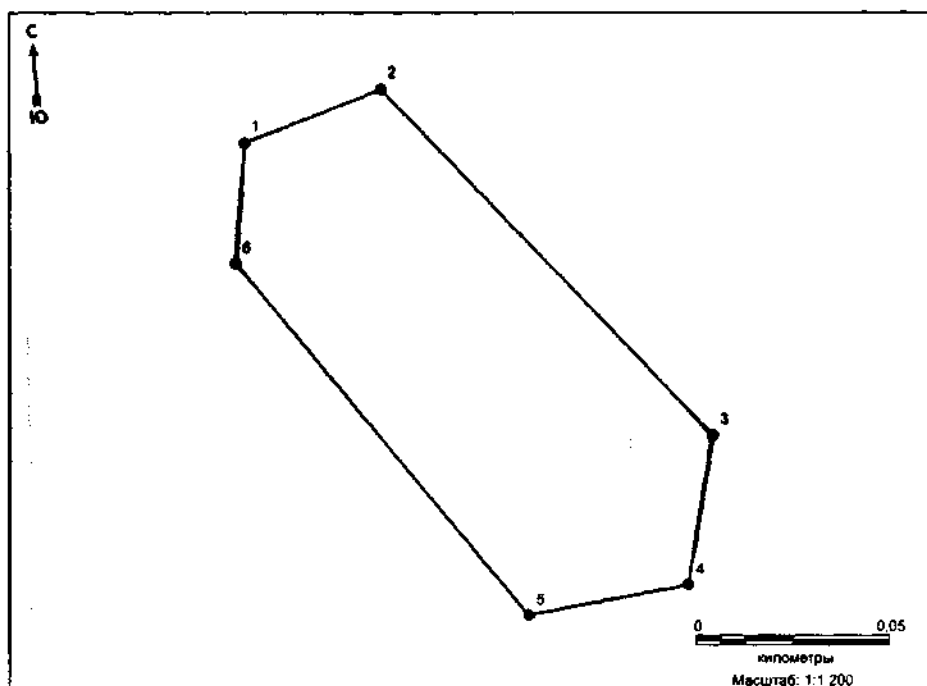
— Границы территории объекта культурного наследия

Перечень координат характерных точек границ территории выявленного объекта культурного наследия «поселение Сулеймановы Острова 17» в местной системе координат (МСК 86, зона 1):

| № точки | Координаты, м |             |
|---------|---------------|-------------|
|         | Широта (X)    | Долгота (Y) |
| 1       | 951350.22     | 1685005.62  |
| 2       | 951372.42     | 1685071.72  |
| 3       | 951306.25     | 1685088.35  |
| 4       | 951287.77     | 1685079.15  |
| 5       | 951269.11     | 1685033.52  |
| 1       | 951350.22     | 1685005.62  |

Общий периметр границ территории выявленного объекта культурного наследия: 294 м. Площадь территории: 5449 кв.м.

93. Графическое описание местоположения границ территории выявленного объекта культурного наследия «поселение Сулеймановы Острова 18»



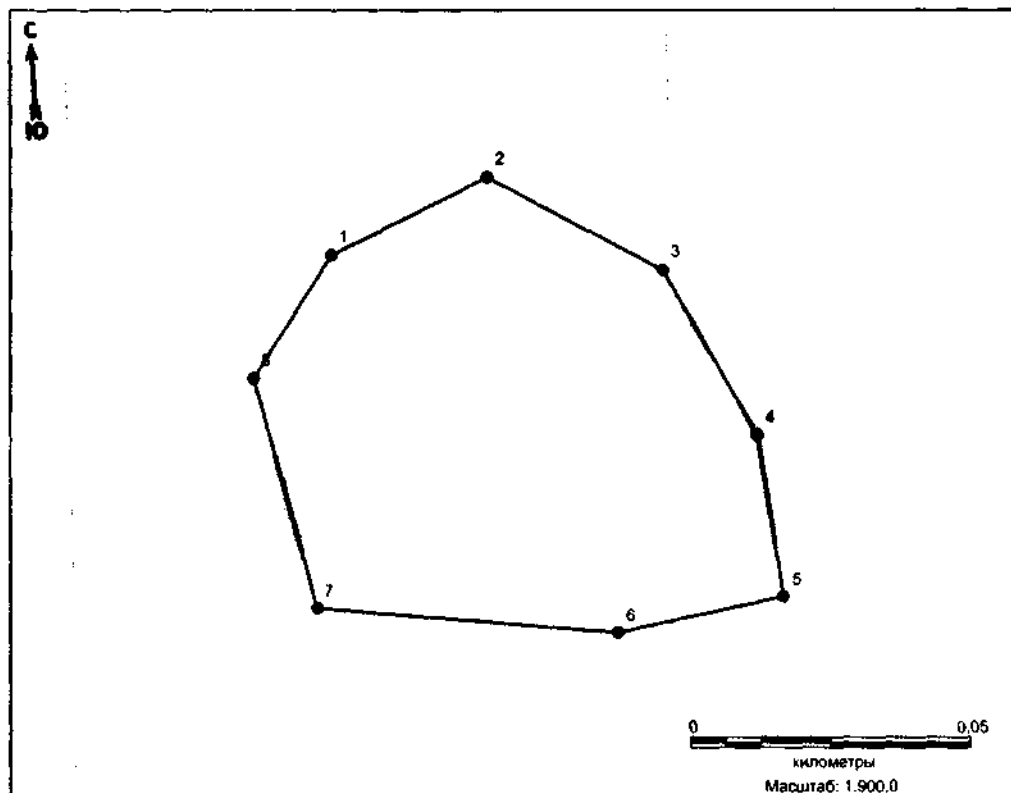
Границы территории объекта культурного наследия

Перечень координат характерных точек границ территории выявленного объекта культурного наследия «поселение Сулеймановы Острова 18» в местной системе координат (МСК 86, зона 1):

| № точки | Координаты, м |             |
|---------|---------------|-------------|
|         | Широта (X)    | Долгота (Y) |
| 1       | 951775.01     | 1686295.29  |
| 2       | 951788.77     | 1686330.68  |
| 3       | 951700.09     | 1686416.47  |
| 4       | 951661.79     | 1686410.16  |
| 5       | 951654.02     | 1686368.86  |
| 6       | 951744.03     | 1686292.97  |
| 1       | 951775.01     | 1686295.29  |

Общий периметр границ территории выявленного объекта культурного наследия: 391 м. Площадь территории: 8780 кв.м.

94. Графическое описание местоположения границ территории выявленного объекта культурного наследия «поселение Сулеймановы Острова 19»:



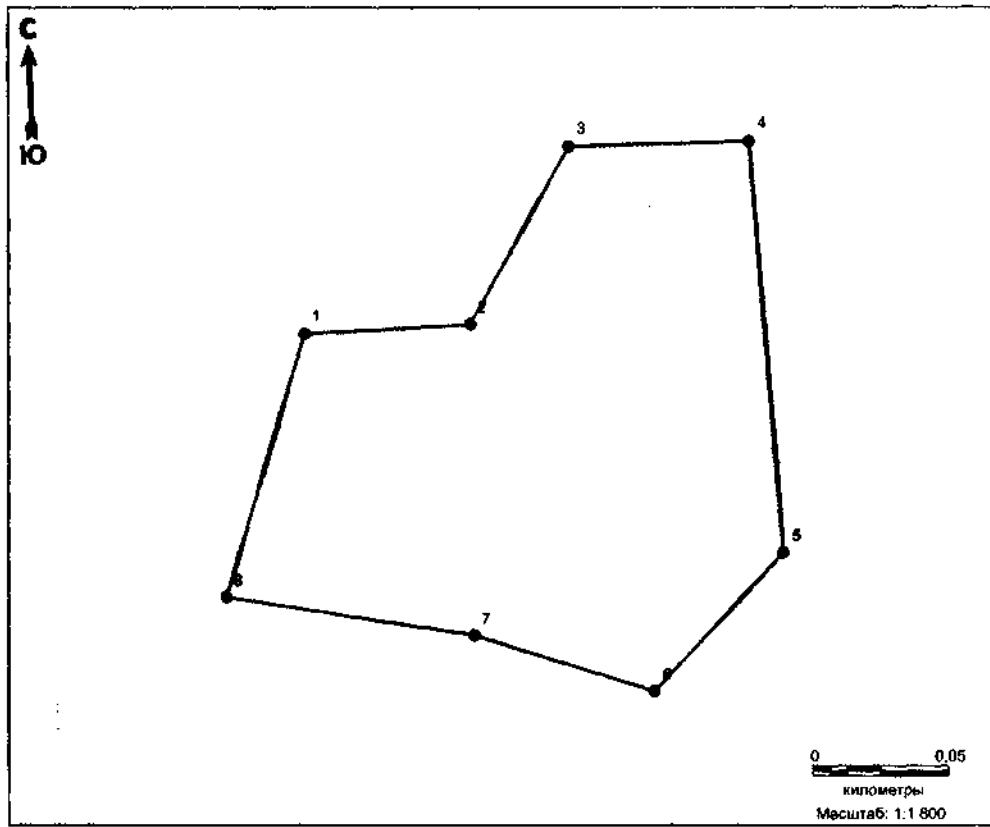
— Границы территории объекта культурного наследия

Перечень координат характерных точек границ территории выявленного объекта культурного наследия «поселение Сулеймановы Острова 19» в местной системе координат (МСК 86, зона 1):

| № точки | Координаты, м |             |
|---------|---------------|-------------|
|         | Широта (X)    | Долгота (Y) |
| 1       | 949207.53     | 1684534.14  |
| 2       | 949221.21     | 1684561.83  |
| 3       | 949204.94     | 1684592.88  |
| 4       | 949175.99     | 1684609.64  |
| 5       | 949147.62     | 1684614.31  |
| 6       | 949141.28     | 1684584.94  |
| 7       | 949145.53     | 1684531.57  |
| 8       | 949185.92     | 1684520.30  |
| 1       | 949207.53     | 1684534.14  |

Общий периметр границ территории выявленного объекта культурного наследия: 279 м. Площадь территории: 5459 кв.м.

95. Графическое описание местоположения границ территории выявленного объекта культурного наследия «поселение Сулеймановы Острова 20»:



Границы территории объекта культурного наследия

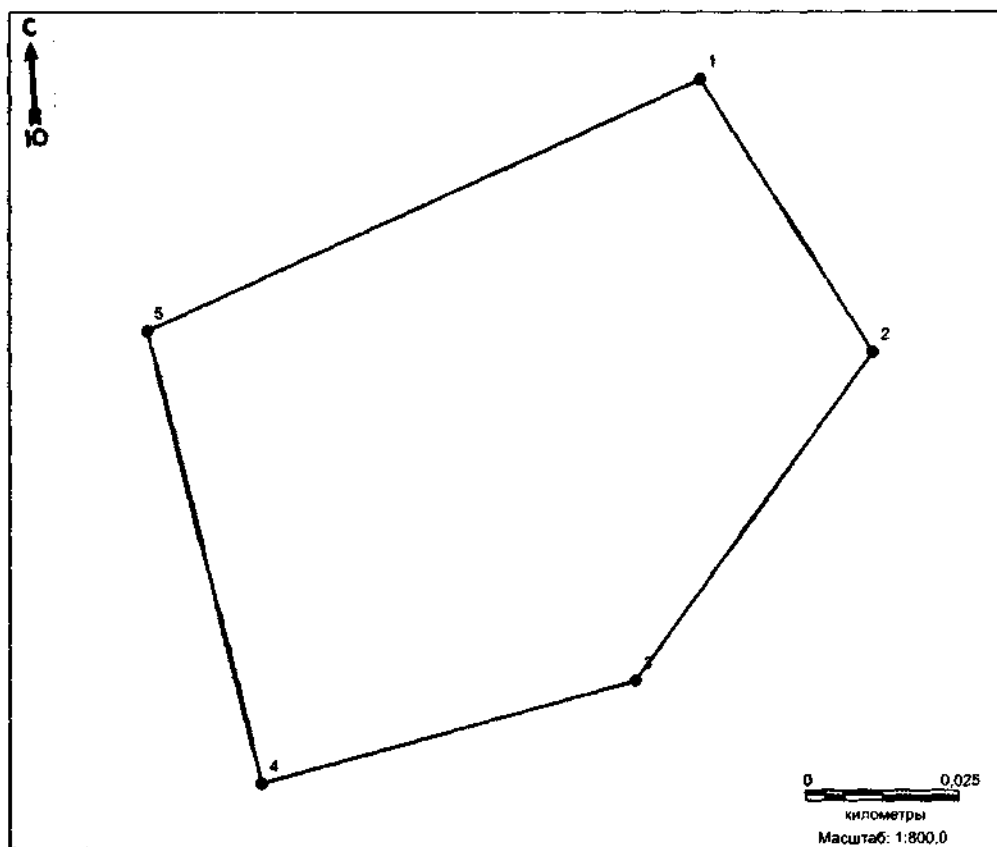
Перечень координат характерных точек границ территории выявленного объекта культурного наследия «поселение Сулеймановы Острова 20» в местной системе координат (МСК 86, зона 1):

| № точки | Координаты, м |             |
|---------|---------------|-------------|
|         | Широта (X)    | Долгота (Y) |
| 1       | 949328.18     | 1683779.47  |
| 2       | 949331.51     | 1683839.81  |
| 3       | 949395.61     | 1683875.78  |
| 4       | 949397.46     | 1683941.38  |
| 5       | 949249.21     | 1683953.82  |
| 6       | 949199.17     | 1683906.82  |
| 7       | 949219.38     | 1683841.20  |
| 8       | 949233.12     | 1683750.93  |
| 1       | 949328.18     | 1683779.47  |

Общий периметр границ территории выявленного объекта культурного наследия: 676 м. Площадь территории: 26332 кв.м.



96. Графическое описание местоположения границ территории выявленного объекта культурного наследия «поселение Сулеймановы Острова 21»:



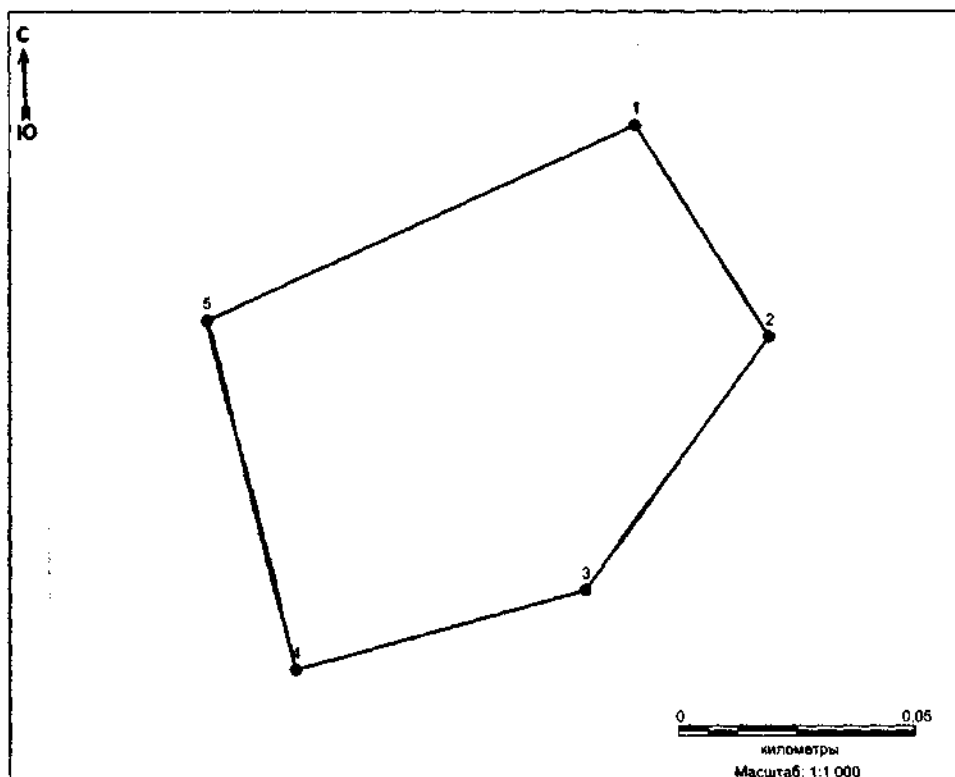
Границы территории объекта культурного наследия

Перечень координат характерных точек границ территории выявленного объекта культурного наследия «поселение Сулеймановы Острова 21» в местной системе координат (МСК 86, зона 1):

| № точки | Координаты, м |             |
|---------|---------------|-------------|
|         | Широта (X)    | Долгота (Y) |
| 1       | 950936.40     | 1686380.83  |
| 2       | 950892.82     | 1686408.68  |
| 3       | 950840.37     | 1686370.32  |
| 4       | 950823.86     | 1686309.96  |
| 5       | 950896.14     | 1686291.47  |
| 1       | 950936.40     | 1686380.83  |

Общий периметр границ территории выявленного объекта культурного наследия: 352 м. Площадь территории: 7979 кв.м.

97. Графическое описание местоположения границ территории выявленного объекта культурного наследия «поселение Верхнекондинское 1»:



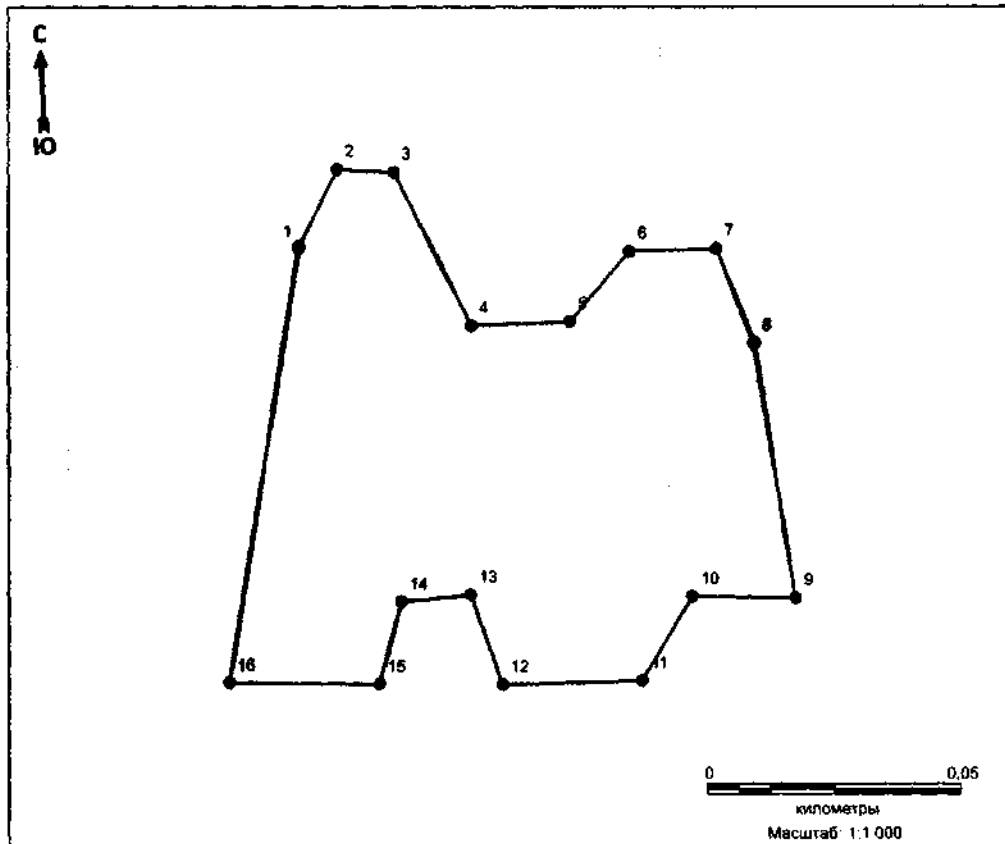
Границы территории объекта культурного наследия

Перечень координат характерных точек границ территории выявленного объекта культурного наследия «поселение Верхнекондинское 1» в местной системе координат (МСК 86, зона 1):

| № точки | Координаты, м |             |
|---------|---------------|-------------|
|         | Широта (X)    | Долгота (Y) |
| 1       | 1000118.74    | 1682626.52  |
| 2       | 1000154.52    | 1682673.90  |
| 3       | 1000107.30    | 1682738.96  |
| 4       | 1000019.34    | 1682779.93  |
| 5       | 999986.48     | 1682743.49  |
| 1       | 1000118.74    | 1682626.52  |

Общий периметр границ территории выявленного объекта культурного наследия: 462 м. Площадь территории: 11324 кв.м.

98. Графическое описание местоположения границ территории выявленного объекта культурного наследия «поселение Шоушма 11»:



— Границы территории объекта культурного наследия

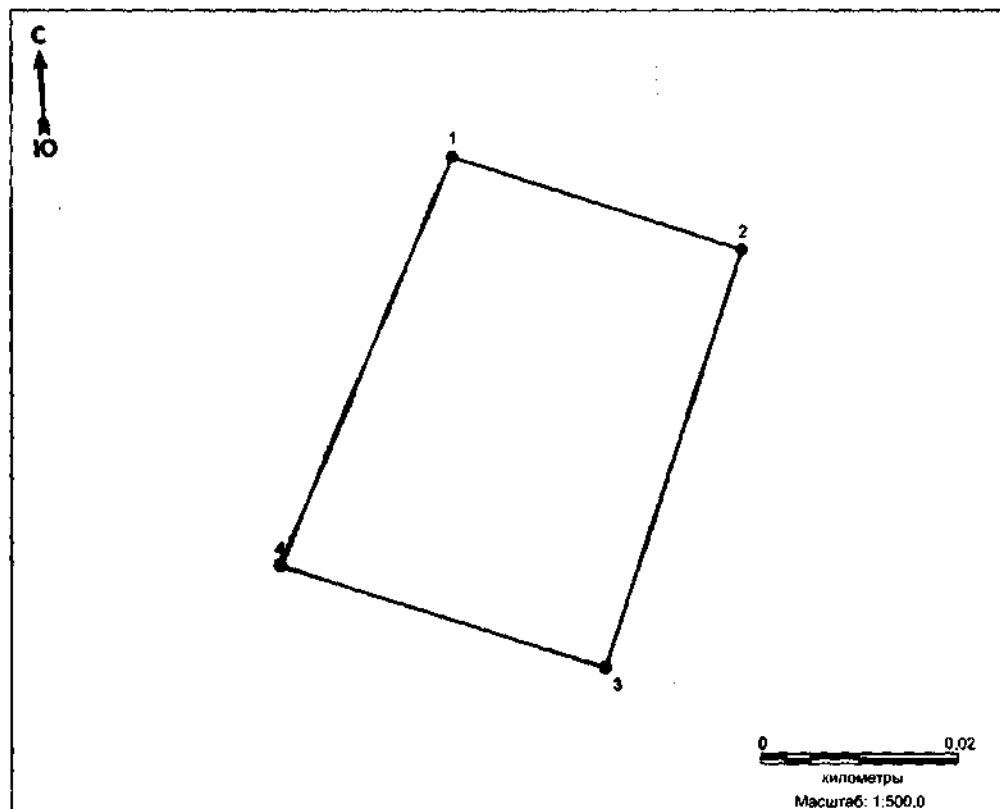
Перечень координат характерных точек границ территории выявленного объекта культурного наследия «поселение Шоушма 11» в местной системе координат (МСК 86, зона 1):

| № точки | Координаты, м |             |
|---------|---------------|-------------|
|         | Широта (X)    | Долгота (Y) |
| 1       | 979972.64     | 1699639.93  |
| 2       | 979987.64     | 1699647.47  |
| 3       | 979987.08     | 1699658.46  |
| 4       | 979957.45     | 1699673.57  |
| 5       | 979958.27     | 1699692.70  |
| 6       | 979971.78     | 1699704.28  |
| 7       | 979972.32     | 1699721.19  |
| 8       | 979954.15     | 1699728.52  |
| 9       | 979905.19     | 1699736.52  |
| 10      | 979905.49     | 1699716.45  |
| 11      | 979889.15     | 1699706.71  |
| 12      | 979888.39     | 1699679.55  |
| 13      | 979905.72     | 1699673.38  |

|    |           |            |
|----|-----------|------------|
| 14 | 979904.40 | 1699659.91 |
| 15 | 979888.46 | 1699655.58 |
| 16 | 979888.65 | 1699626.34 |
| 1  | 979972.64 | 1699639.93 |

Общий периметр границ территории выявленного объекта культурного наследия: 413 м. Площадь территории: 7376 кв.м.

99. Графическое описание местоположения границ территории выявленного объекта культурного наследия «поселение Шоушма 12»:



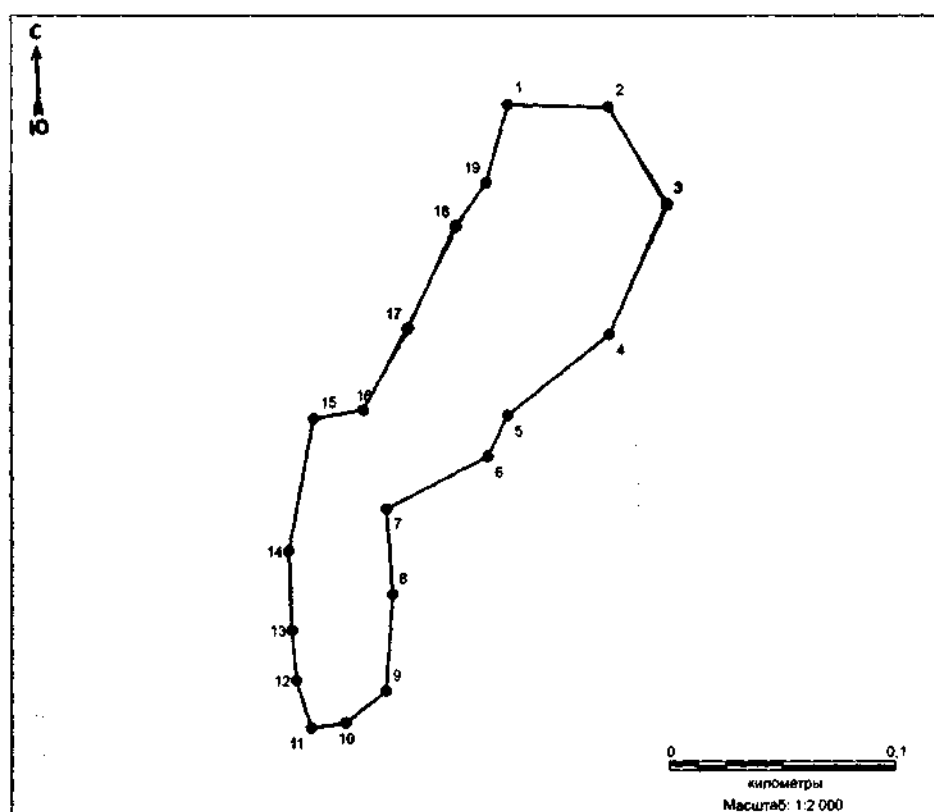
Границы территории объекта культурного наследия

Перечень координат характерных точек границ территории выявленного объекта культурного наследия «поселение Шоушма 12» в местной системе координат (МСК 86, зона 1):

| № точки | Координаты, м |             |
|---------|---------------|-------------|
|         | Широта (X)    | Долгота (Y) |
| 1       | 979613.05     | 1699974.32  |
| 2       | 979603.85     | 1700003.38  |
| 3       | 979562.31     | 1699989.66  |
| 4       | 979572.45     | 1699957.00  |
| 1       | 979613.05     | 1699974.32  |

Общий периметр границ территории выявленного объекта культурного наследия: 153 м. Площадь территории: 1418 кв.м.

100. Графическое описание местоположения границ территории выявленного объекта культурного наследия «поселение Шоушма 13»



Границы территории объекта культурного наследия

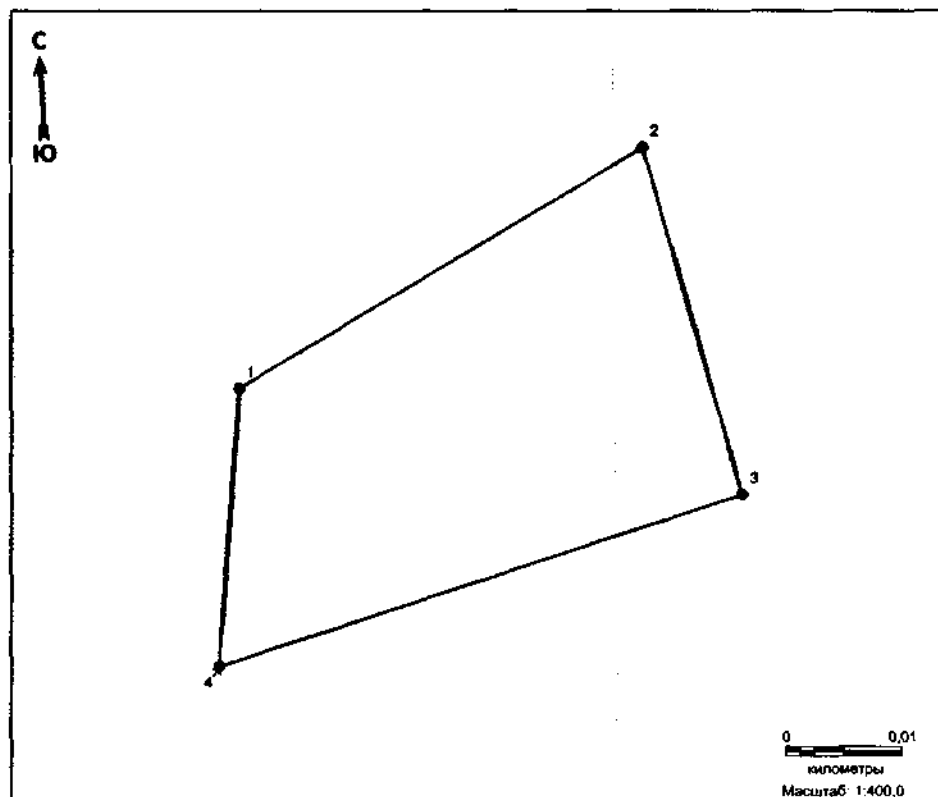
Перечень координат характерных точек границ территории выявленного объекта культурного наследия «поселение Шоушма 13» в местной системе координат (МСК 86, зона 1):

| № точки | Координаты, м |             |
|---------|---------------|-------------|
|         | Широта (X)    | Долгота (Y) |
| 1       | 979542.55     | 1700600.14  |
| 2       | 979541.45     | 1700644.12  |
| 3       | 979499.27     | 1700669.69  |
| 4       | 979443.01     | 1700644.39  |
| 5       | 979407.95     | 1700599.97  |
| 6       | 979390.17     | 1700591.42  |
| 7       | 979367.64     | 1700547.16  |
| 8       | 979330.61     | 1700549.75  |
| 9       | 979289.06     | 1700546.98  |
| 10      | 979275.19     | 1700529.25  |
| 11      | 979272.99     | 1700514.27  |
| 12      | 979293.46     | 1700507.67  |
| 13      | 979315.06     | 1700505.74  |

|    |           |            |
|----|-----------|------------|
| 14 | 979349.27 | 1700504.37 |
| 15 | 979406.52 | 1700515.38 |
| 16 | 979410.23 | 1700537.10 |
| 17 | 979445.60 | 1700556.50 |
| 18 | 979489.97 | 1700577.54 |
| 19 | 979508.79 | 1700590.78 |
| 1  | 979542.55 | 1700600.14 |

Общий периметр границ территории выявленного объекта культурного наследия: 703 м. Площадь территории: 16874 кв.м.

101. Графическое описание местоположения границ территории выявленного объекта культурного наследия «поселение Шоушма 14»:



Границы территории объекта культурного наследия

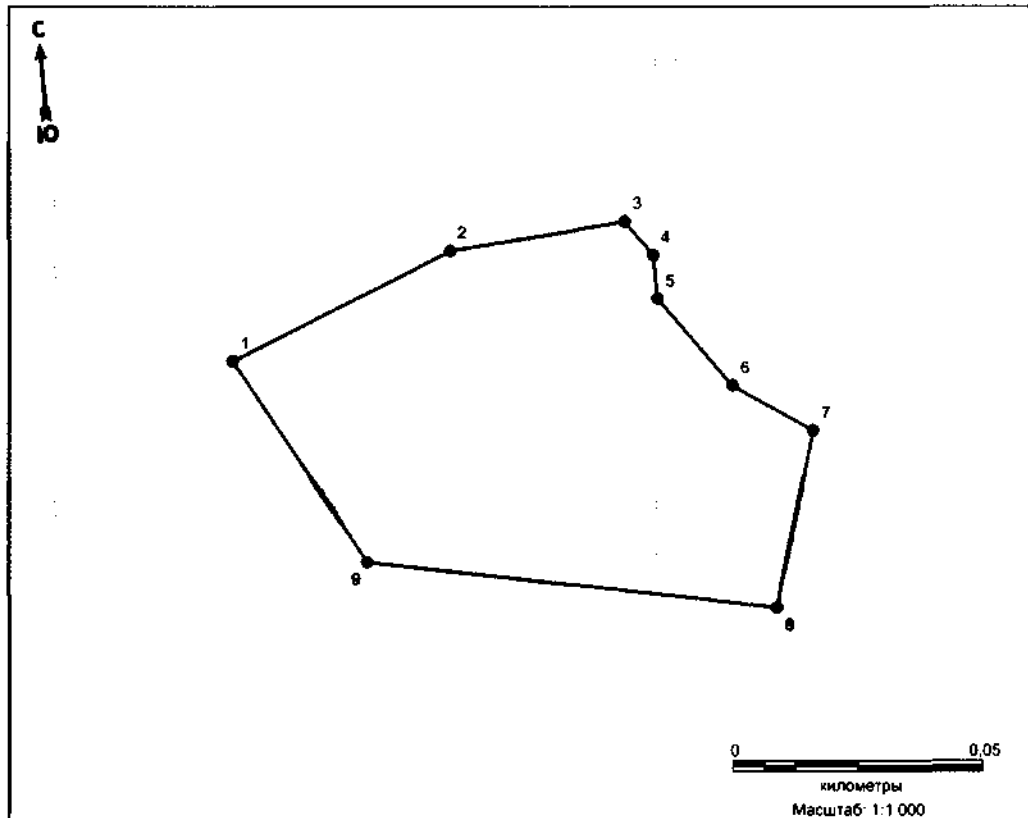
Перечень координат характерных точек границ территории выявленного объекта культурного наследия «поселение Шоушма 14» в местной системе координат (МСК 86, зона I):

| № точки | Координаты, м |             |
|---------|---------------|-------------|
|         | Широта (X)    | Долгота (Y) |
| 1       | 979680.05     | 1701454.88  |
| 2       | 979700.49     | 1701489.44  |
| 3       | 979671.06     | 1701497.97  |
| 4       | 979656.44     | 1701453.10  |
| 1       | 979680.05     | 1701454.88  |

Общий периметр границ территории выявленного объекта культурного наследия: 142 м. Площадь территории: 1118 кв.м.



102. Графическое описание местоположения границ территории выявленного объекта культурного наследия «поселение Шоушма 17»:



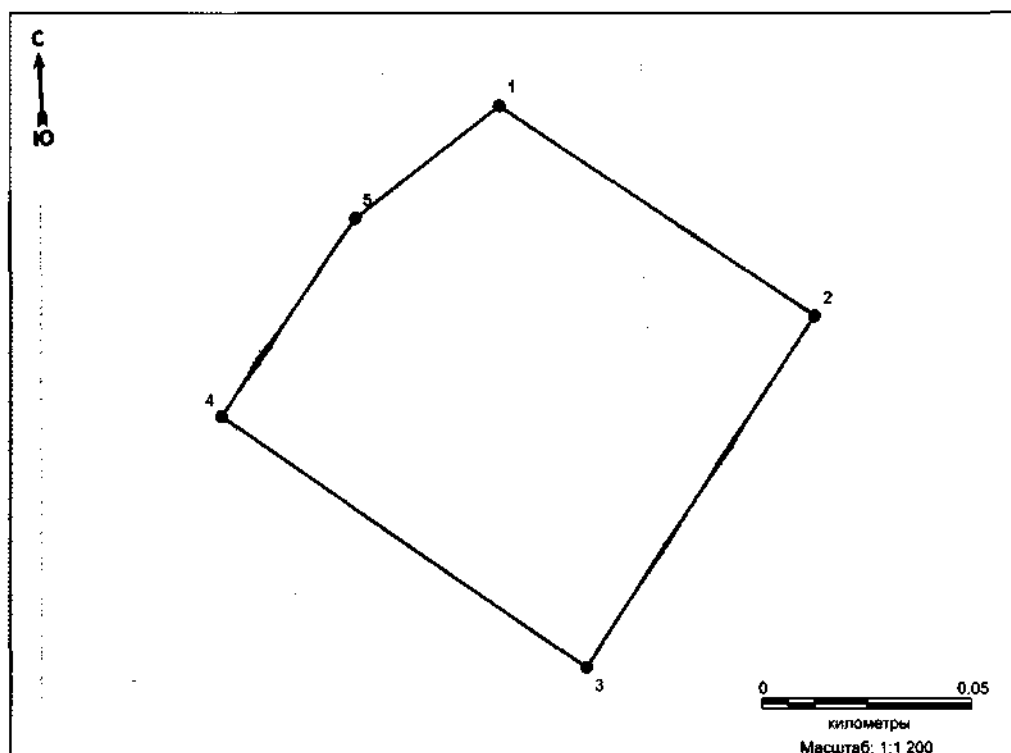
Границы территории объекта культурного наследия

Перечень координат характерных точек границ территории выявленного объекта культурного наследия «поселение Шоушма 17» в местной системе координат (МСК 86, зона 1):

| № точки | Координаты, м |             |
|---------|---------------|-------------|
|         | Широта (X)    | Долгота (Y) |
| 1       | 979713.68     | 1701527.58  |
| 2       | 979735.33     | 1701570.46  |
| 3       | 979741.00     | 1701604.94  |
| 4       | 979734.45     | 1701610.47  |
| 5       | 979725.96     | 1701611.33  |
| 6       | 979708.97     | 1701626.10  |
| 7       | 979700.16     | 1701642.07  |
| 8       | 979665.49     | 1701634.82  |
| 9       | 979674.39     | 1701554.14  |
| 1       | 979713.68     | 1701527.58  |

Общий периметр границ территории выявленного объекта культурного наследия: 305 м. Площадь территории: 5640 кв.м.

103. Графическое описание местоположения границ территории выявленного объекта культурного наследия «поселение Арантур 43»:



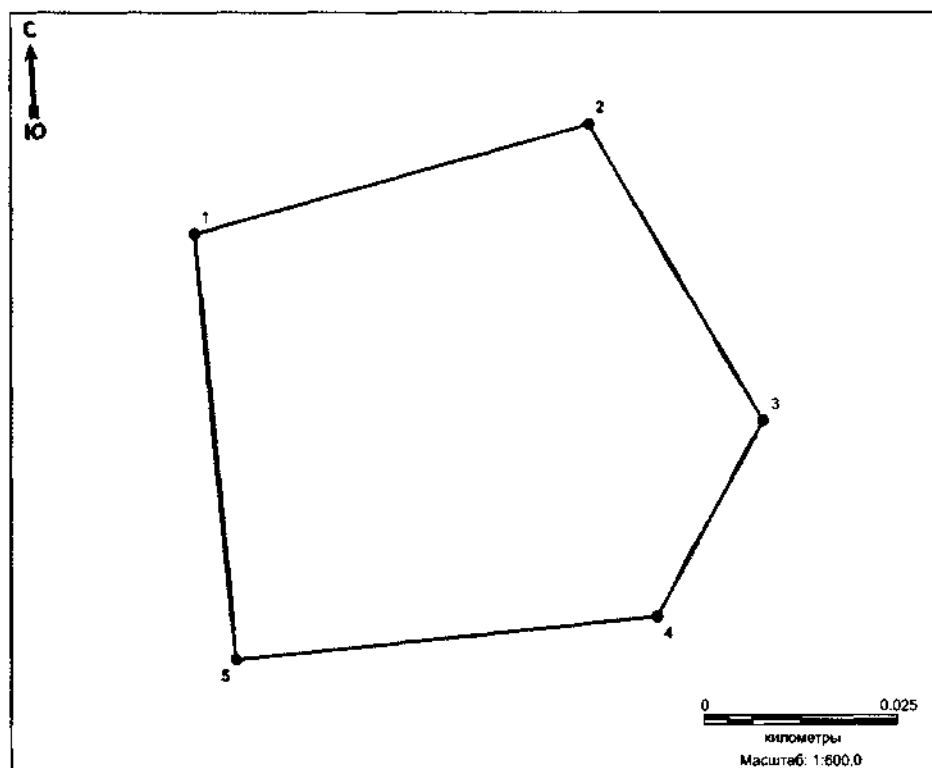
Границы территории объекта культурного наследия

Перечень координат характерных точек границ территории выявленного объекта культурного наследия «поселение Арантур 43» в местной системе координат (МСК 86, зона 1):

| № точки | Координаты, м |             |
|---------|---------------|-------------|
|         | Широта (X)    | Долгота (Y) |
| 1       | 949248.33     | 1693097.83  |
| 2       | 949274.77     | 1693131.91  |
| 3       | 949225.36     | 1693206.47  |
| 4       | 949143.18     | 1693152.39  |
| 5       | 949201.94     | 1693065.90  |
| 1       | 949248.33     | 1693097.83  |

Общий периметр границ территории выявленного объекта культурного наследия: 391,7 м. Площадь территории: 0,99 га.

104. Графическое описание местоположения границ территории выявленного объекта культурного наследия «поселение Арантур 44»:



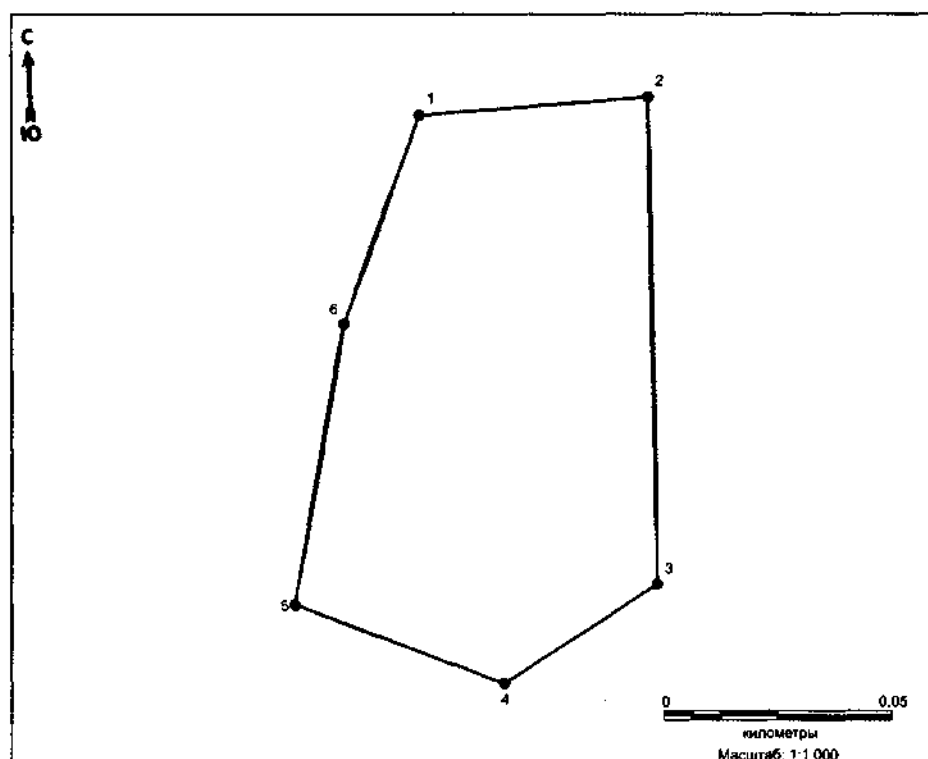
Границы территории объекта культурного наследия

Перечень координат характерных точек границ территории выявленного объекта культурного наследия «поселение Арантур 44» в местной системе координат (МСК 86, зона 1):

| № точки | Координаты, м |             |
|---------|---------------|-------------|
|         | Широта (X)    | Долгота (Y) |
| 1       | 948282.90     | 1690557.75  |
| 2       | 948296.80     | 1690608.41  |
| 3       | 948259.07     | 1690630.83  |
| 4       | 948234.21     | 1690617.17  |
| 5       | 948228.69     | 1690563.04  |
| 1       | 948282.90     | 1690557.75  |

Общий периметр границ территории выявленного объекта культурного наследия: 351,2 м. Площадь территории: 0,76 га.

105. Графическое описание местоположения границ территории выявленного объекта культурного наследия «поселение Арантур 45»:



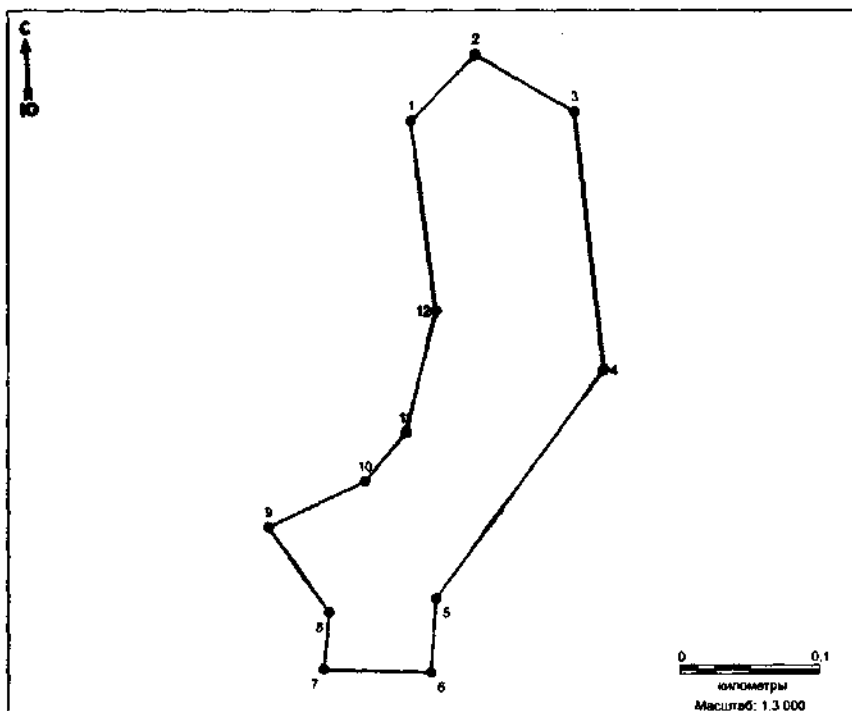
Границы территории объекта культурного наследия

Перечень координат характерных точек границ территории выявленного объекта культурного наследия «поселение Арантур 45» в местной системе координат (МСК 86, зона 1):

| № точки | Координаты, м |             |
|---------|---------------|-------------|
|         | Широта (X)    | Долгота (Y) |
| 1       | 948186.53     | 1690541.53  |
| 2       | 948190.42     | 1690590.99  |
| 3       | 948085.77     | 1690592.99  |
| 4       | 948064.34     | 1690559.82  |
| 5       | 948081.27     | 1690514.45  |
| 6       | 948141.67     | 1690525.05  |
| 1       | 948186.53     | 1690541.53  |

Общий периметр границ территории выявленного объекта культурного наследия: 351,2 м. Площадь территории: 0,76 га.

106. Графическое описание местоположения границ территории выявленного объекта культурного наследия «группа ловчих ям Арантур 22»:



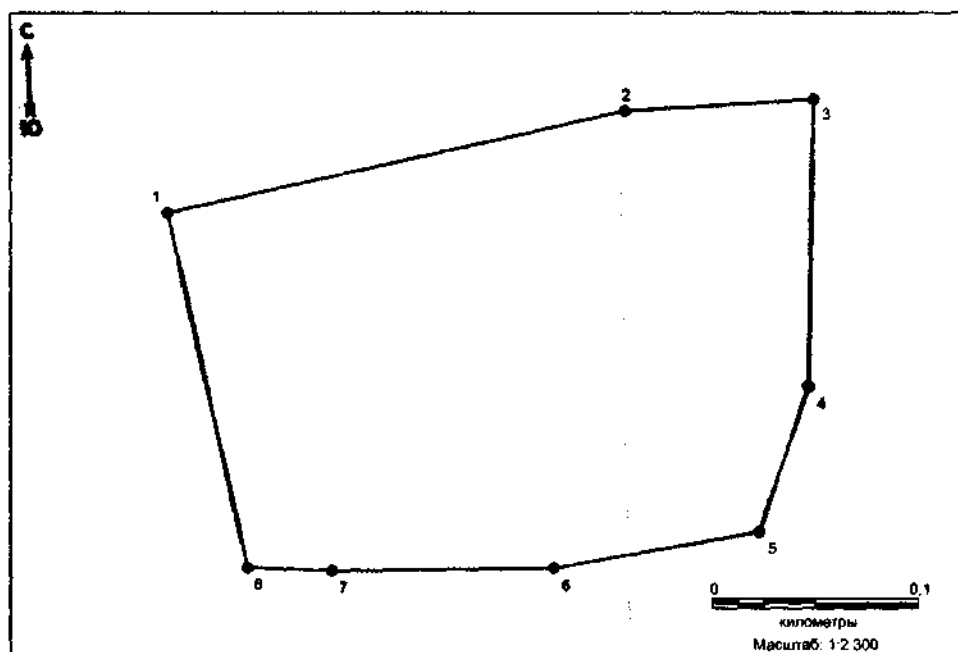
Границы территории объекта культурного наследия

Перечень координат характерных точек границ территории выявленного объекта культурного наследия «группа ловчих ям Арантур 22» в местной системе координат (МСК 86, зона 1):

| № точки | Координаты, м |             |
|---------|---------------|-------------|
|         | Широта (X)    | Долгота (Y) |
| 1       | 951538.43     | 1687623.67  |
| 2       | 951585.78     | 1687669.59  |
| 3       | 951545.29     | 1687740.04  |
| 4       | 951363.07     | 1687760.80  |
| 5       | 951202.11     | 1687641.43  |
| 6       | 951150.00     | 1687637.93  |
| 7       | 951152.11     | 1687561.73  |
| 8       | 951192.19     | 1687565.57  |
| 9       | 951252.20     | 1687522.45  |
| 10      | 951284.27     | 1687591.11  |
| 11      | 951318.74     | 1687620.27  |
| 12      | 951405.01     | 1687641.52  |
| 1       | 951538.43     | 1687623.67  |

Общий периметр границ территории выявленного объекта культурного наследия: 1118 м. Площадь территории: 46780 кв.м.

107. Графическое описание местоположения границ территории выявленного объекта культурного наследия «поселение Арантур 2 (Югорское 1)»:



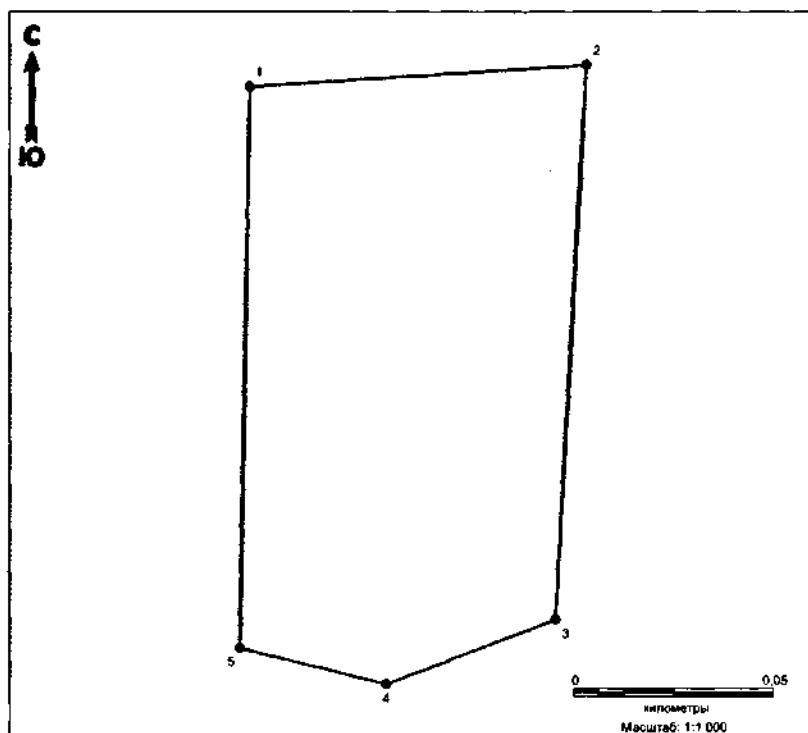
Границы территории объекта культурного наследия

Перечень координат характерных точек границ территории выявленного объекта культурного наследия «поселение Арантур 2 (Югорское 1)» в местной системе координат (МСК 86, зона 1):

| № точки | Координаты, м |             |
|---------|---------------|-------------|
|         | Широта (X)    | Долгота (Y) |
| 1       | 951728.82     | 1691103.24  |
| 2       | 951777.48     | 1691323.62  |
| 3       | 951782.95     | 1691414.42  |
| 4       | 951645.83     | 1691411.92  |
| 5       | 951576.46     | 1691388.18  |
| 6       | 951559.12     | 1691289.35  |
| 7       | 951557.85     | 1691182.59  |
| 8       | 951559.31     | 1691141.78  |
| 1       | 951728.82     | 1691103.24  |

Общий периметр границ территории выявленного объекта культурного наследия: 948,7 м. Площадь территории: 5,71 га.

108. Графическое описание местоположения границ территории выявленного объекта культурного наследия «поселение Арантур 3 (Югорское 2)»:



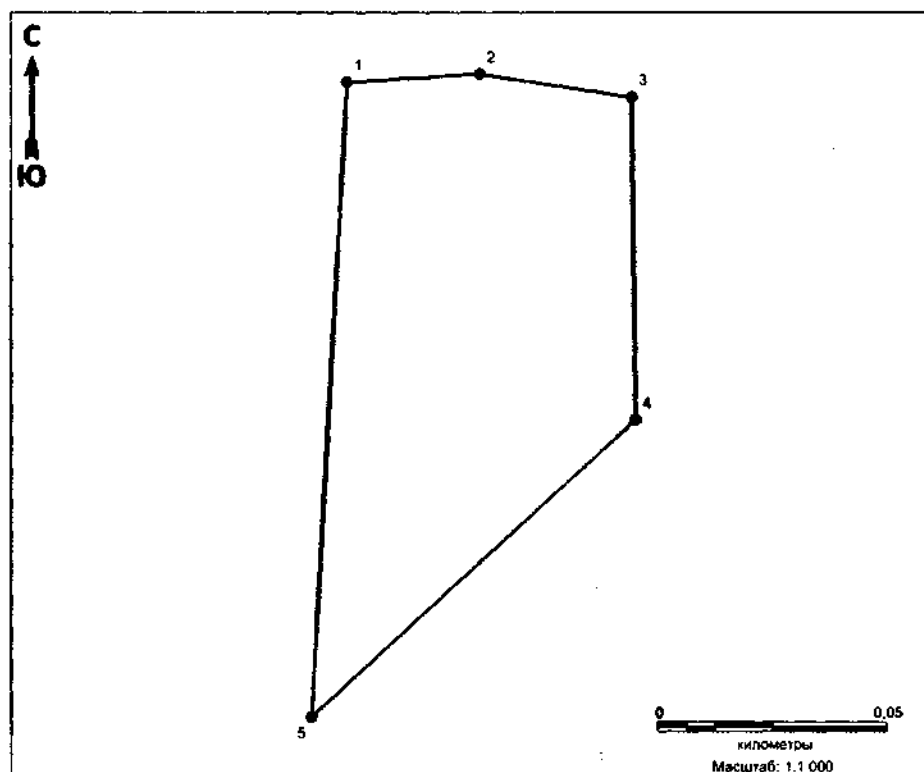
Границы территории объекта культурного наследия

Перечень координат характерных точек границ территории выявленного объекта культурного наследия «поселение Арантур 3 (Югорское 2)» в местной системе координат (МСК 86, зона 1):

| № точки | Координаты, м |             |
|---------|---------------|-------------|
|         | Широта (X)    | Долгота (Y) |
| 1       | 951782.95     | 1691414.42  |
| 2       | 951788.18     | 1691497.63  |
| 3       | 951652.75     | 1691489.89  |
| 4       | 951636.99     | 1691448.13  |
| 5       | 951645.83     | 1691411.92  |
| 1       | 951782.95     | 1691414.42  |

Общий периметр границ территории выявленного объекта культурного наследия: 438 м. Площадь территории: 1,14 га.

109. Графическое описание местоположения границ территории выявленного объекта культурного наследия «группа ловчих ям Арантур 4 (Югорское 3)»:



Границы территории объекта культурного наследия

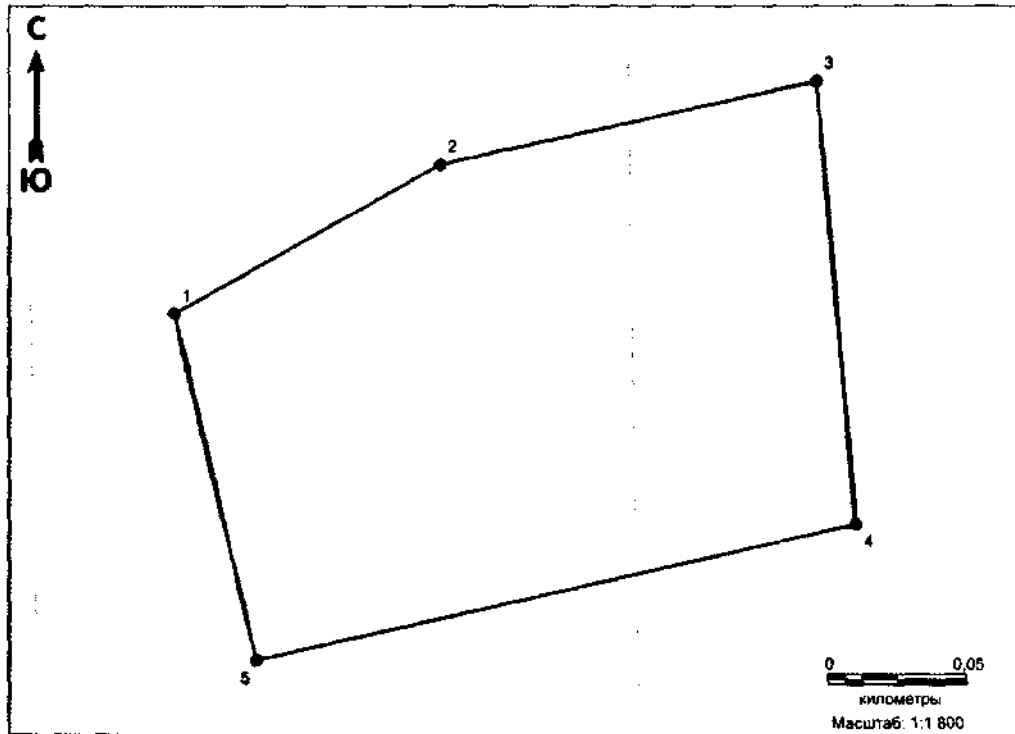
Перечень координат характерных точек границ территории выявленного объекта культурного наследия «группа ловчих ям Арантур 4 (Югорское 3)» в местной системе координат (МСК 86, зона 1):

| № точки | Координаты, м |             |
|---------|---------------|-------------|
|         | Широта (X)    | Долгота (Y) |
| 1       | 951788.18     | 1691497.63  |
| 2       | 951789.97     | 1691526.24  |
| 3       | 951785.02     | 1691559.00  |
| 4       | 951716.18     | 1691559.74  |
| 5       | 951652.75     | 1691489.89  |
| 1       | 951788.18     | 1691497.63  |

Общий периметр границ территории выявленного объекта культурного наследия: 360,6 м. Площадь территории: 0,67 га.



110. Графическое описание местоположения границ территории выявленного объекта культурного наследия «поселение Арантур 7/2 (Арантур 8) (Югорское 7)»:



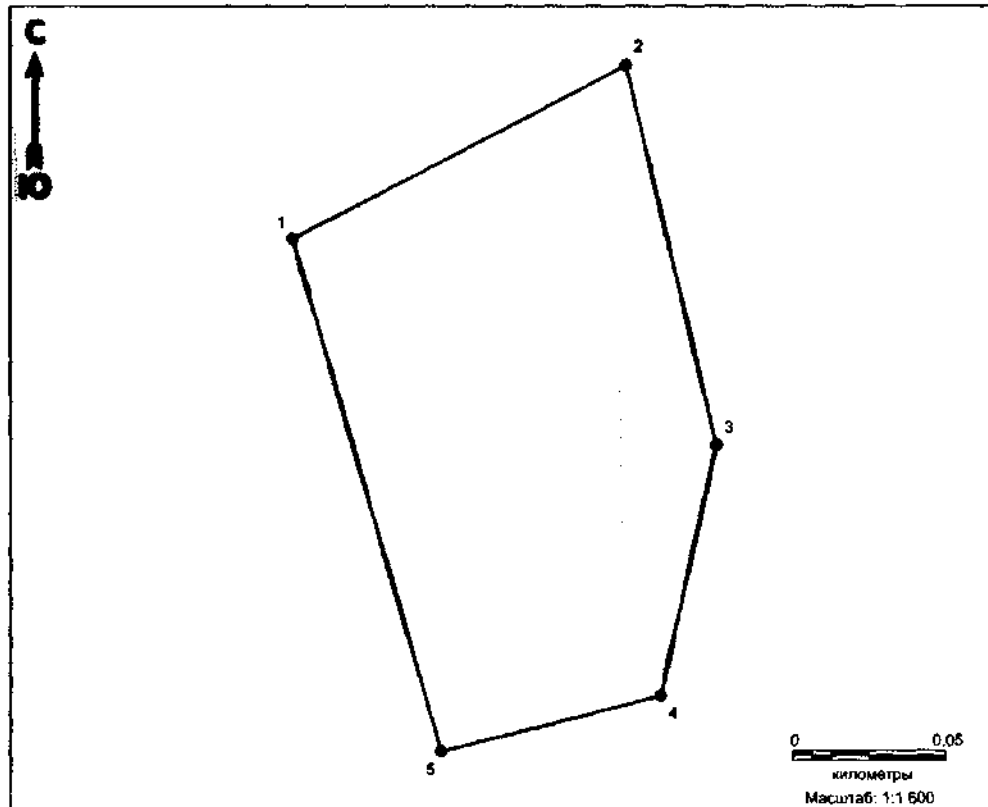
Границы территории объекта культурного наследия

Перечень координат характерных точек границ территории выявленного объекта культурного наследия «поселение Арантур 7/2 (Арантур 8) (Югорское 7)» в местной системе координат (МСК 86, зона 1):

| № точки | Координаты, м |             |
|---------|---------------|-------------|
|         | Широта (X)    | Долгота (Y) |
| 1       | 951622.96     | 1690766.49  |
| 2       | 951675.48     | 1690860.94  |
| 3       | 951704.90     | 1690994.40  |
| 4       | 951549.28     | 1691008.32  |
| 5       | 951501.24     | 1690795.64  |
| 1       | 951622.96     | 1690766.49  |

Общий периметр границ территории выявленного объекта культурного наследия: 744 м. Площадь территории: 3,4 га.

111. Графическое описание местоположения границ территории выявленного объекта культурного наследия «поселение Арантур 7/3(Арантур 9) (Югорское 8)»:



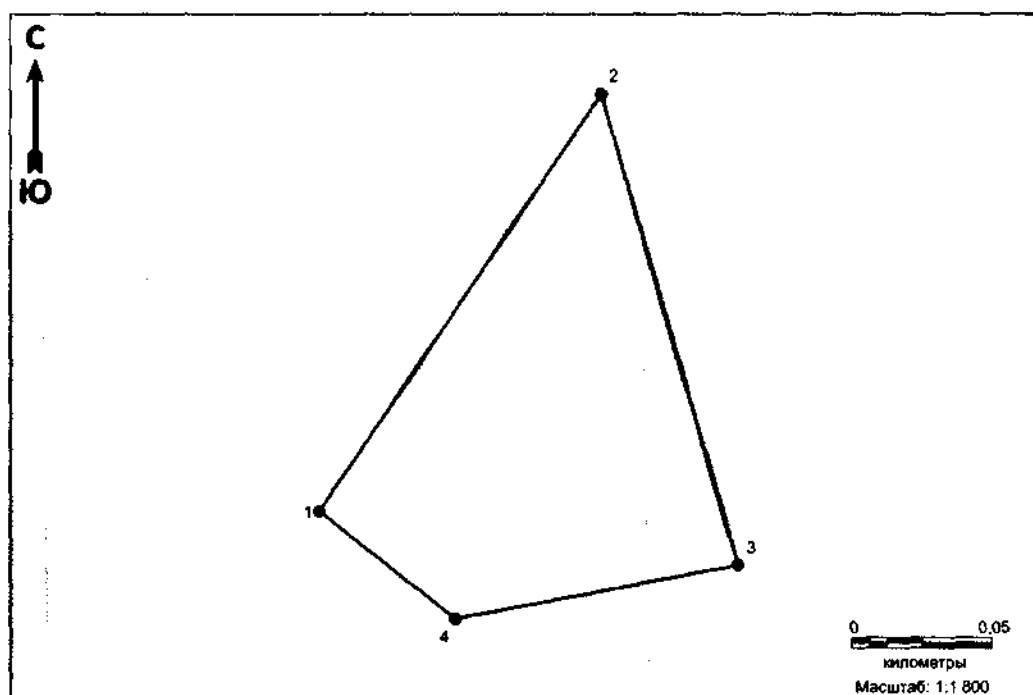
Границы территории объекта культурного наследия

Перечень координат характерных точек границ территории выявленного объекта культурного наследия «поселение Арантур 7/3(Арантур 9) (Югорское 8)» в местной системе координат (МСК 86, зона 1):

| № точки | Координаты, м |             |
|---------|---------------|-------------|
|         | Широта (X)    | Долгота (Y) |
| 1       | 951567.34     | 1690658.47  |
| 2       | 951622.96     | 1690766.49  |
| 3       | 951501.24     | 1690795.64  |
| 4       | 951421.09     | 1690777.56  |
| 5       | 951403.31     | 1690706.55  |
| 1       | 951567.34     | 1690658.47  |

Общий периметр границ территории выявленного объекта культурного наследия: 572,8 м. Площадь территории: 1,97 га.

112. Графическое описание местоположения границ территории выявленного объекта культурного наследия «поселение Арантур 10 (Югорское 9)»:



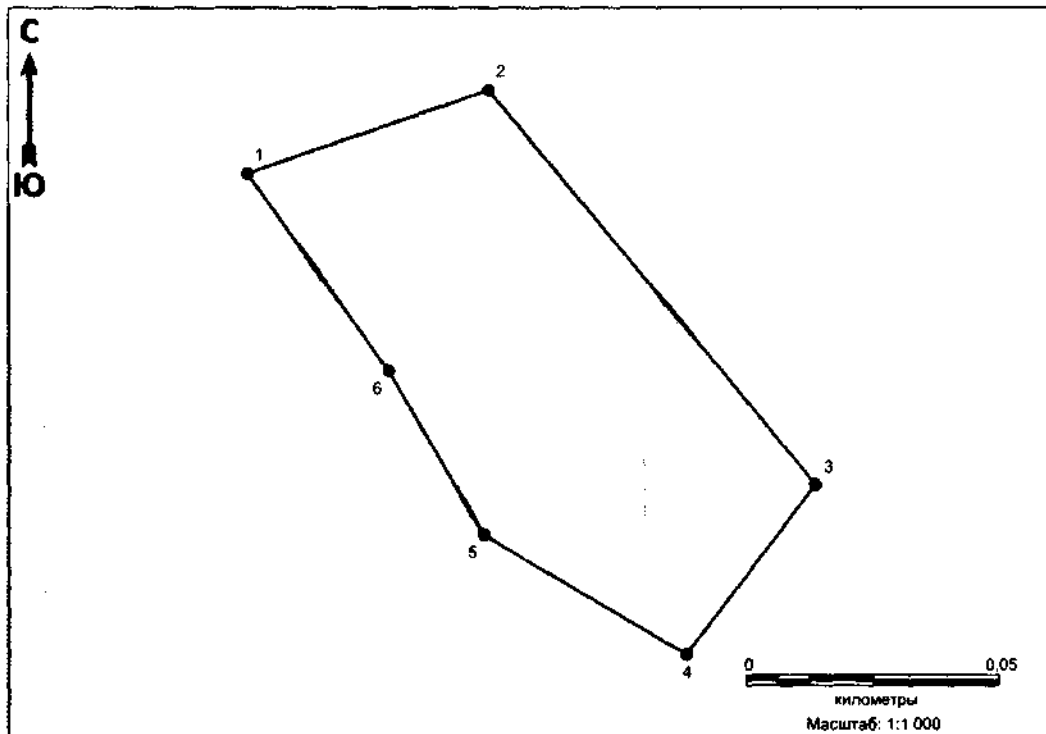
Границы территории объекта культурного наследия

Перечень координат характерных точек границ территории выявленного объекта культурного наследия «поселение Арантур 10 (Югорское 9)» в местной системе координат (МСК 86, зона 1):

| № точки | Координаты, м |             |
|---------|---------------|-------------|
|         | Широта (X)    | Долгота (Y) |
| 1       | 951567.34     | 1690658.47  |
| 2       | 951403.31     | 1690706.55  |
| 3       | 951384.53     | 1690607.08  |
| 4       | 951422.12     | 1690559.15  |
| 1       | 951567.34     | 1690658.47  |

Общий периметр границ территории выявленного объекта культурного наследия: 508,9 м. Площадь территории: 1,4 га.

113. Графическое описание местоположения границ территории выявленного объекта культурного наследия «производственный комплекс Арантур 34»:



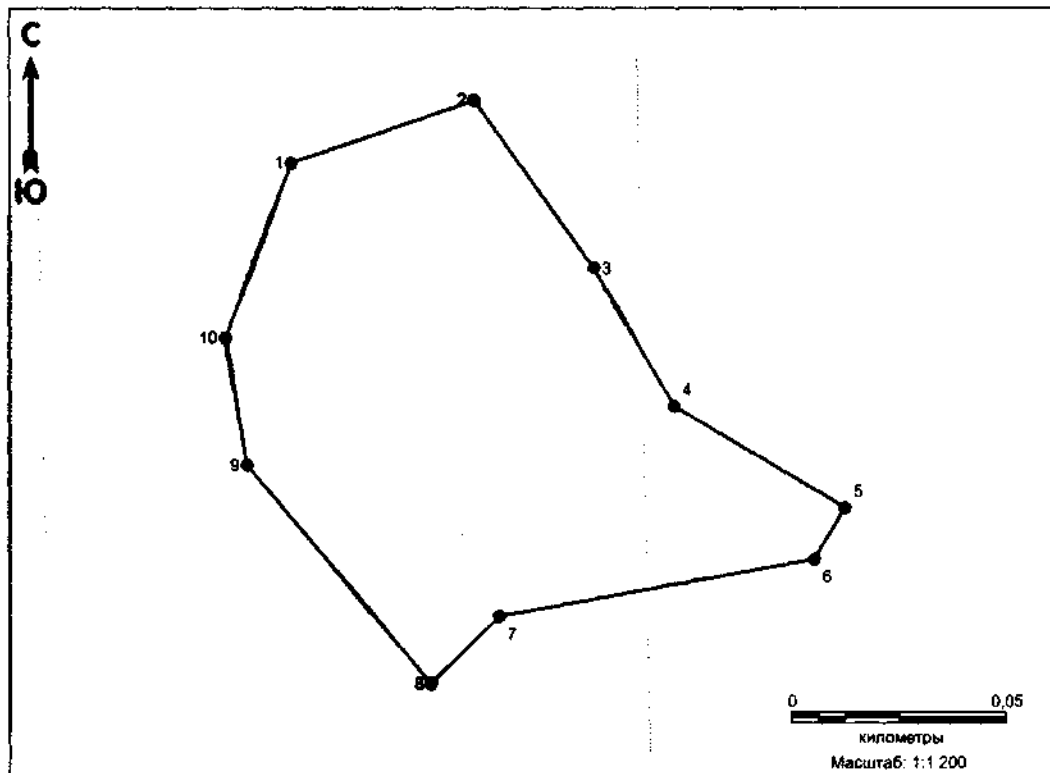
Границы территории объекта культурного наследия

Перечень координат характерных точек границ территории выявленного объекта культурного наследия «производственный комплекс Арантур 34» в местной системе координат (МСК 86, зона 1):

| № точки | Координаты, м |             |
|---------|---------------|-------------|
|         | Широта (X)    | Долгота (Y) |
| 1       | 949261.24     | 1688570.27  |
| 2       | 949277.34     | 1688617.34  |
| 3       | 949201.17     | 1688680.98  |
| 4       | 949168.36     | 1688655.75  |
| 5       | 949191.45     | 1688616.35  |
| 6       | 949223.04     | 1688597.81  |
| 1       | 949261.24     | 1688570.27  |

Общий периметр границ территории выявленного объекта культурного наследия: 319,7 м. Площадь территории: 0,56 га.

114. Графическое описание местоположения границ территории выявленного объекта культурного наследия «поселение Арантур 35»:



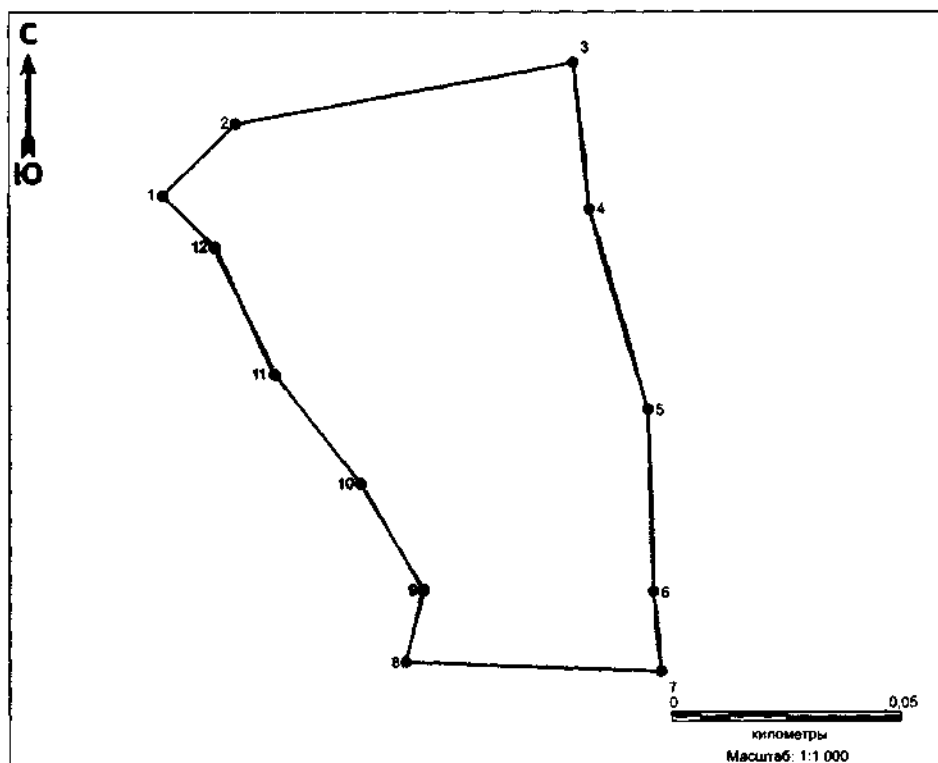
Границы территории объекта культурного наследия

Перечень координат характерных точек границ территории выявленного объекта культурного наследия «поселение Арантур 35» в местной системе координат (МСК 86, зона 1):

| № точки | Координаты, м |             |
|---------|---------------|-------------|
|         | Широта (X)    | Долгота (Y) |
| 1       | 949246.97     | 1688528.08  |
| 2       | 949261.24     | 1688570.27  |
| 3       | 949223.04     | 1688597.81  |
| 4       | 949191.45     | 1688616.35  |
| 5       | 949168.36     | 1688655.75  |
| 6       | 949156.57     | 1688648.63  |
| 7       | 949143.49     | 1688576.00  |
| 8       | 949128.18     | 1688560.21  |
| 9       | 949178.07     | 1688517.80  |
| 10      | 949207.06     | 1688512.82  |
| 1       | 949246.97     | 1688528.08  |

Общий периметр границ территории выявленного объекта культурного наследия: 421 м. Площадь территории: 1,0 га.

115. Графическое описание местоположения границ территории выявленного объекта культурного наследия «поселение Арантур 36»:



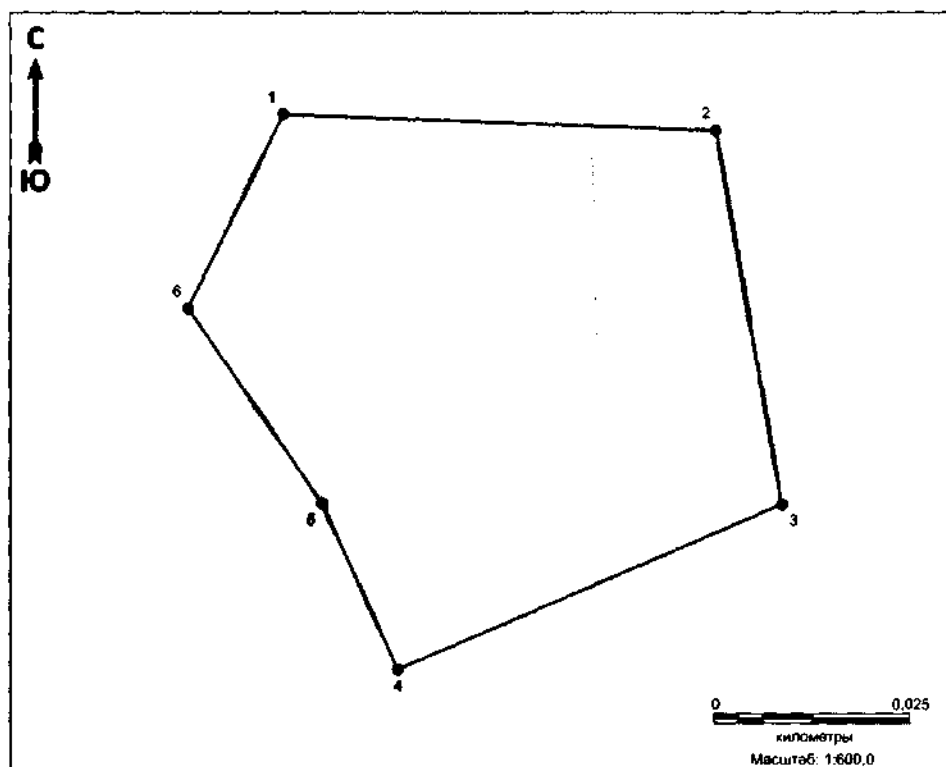
Границы территории объекта культурного наследия

Перечень координат характерных точек границ территории выявленного объекта культурного наследия «поселение Арантур 36» в местной системе координат (МСК 86, зона 1):

| № точки | Координаты, м |             |
|---------|---------------|-------------|
|         | Широта (X)    | Долгота (Y) |
| 1       | 949143.49     | 1688576.00  |
| 2       | 949156.57     | 1688648.63  |
| 3       | 949125.32     | 1688652.11  |
| 4       | 949082.63     | 1688664.61  |
| 5       | 949043.81     | 1688665.76  |
| 6       | 949026.78     | 1688667.41  |
| 7       | 949028.80     | 1688612.47  |
| 8       | 949044.11     | 1688616.23  |
| 9       | 949066.81     | 1688602.81  |
| 10      | 949090.00     | 1688584.33  |
| 11      | 949117.10     | 1688571.42  |
| 12      | 949128.18     | 1688560.21  |
| 1       | 949143.49     | 1688576.00  |

Общий периметр границ территории выявленного объекта культурного наследия: 400,1 м. Площадь территории: 0,87 га.

116. Графическое описание местоположения границ территории выявленного объекта культурного наследия «местонахождение Арантур 38»:



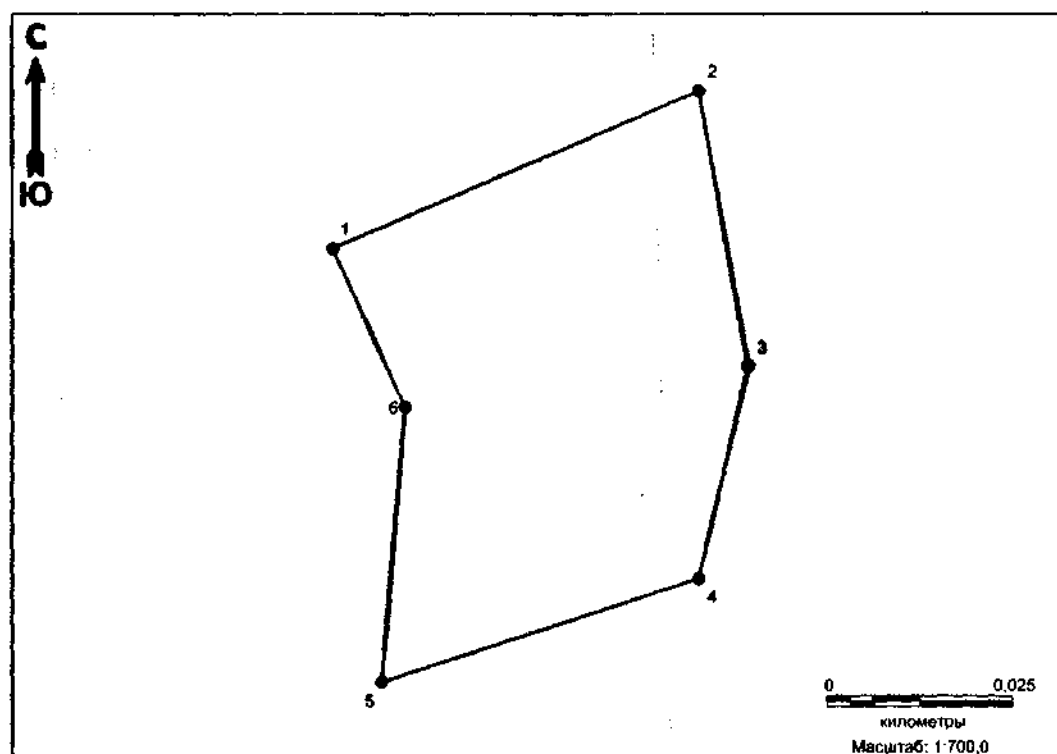
Границы территории объекта культурного наследия

Перечень координат характерных точек границ территории выявленного объекта культурного наследия «местонахождение Арантур 38» в местной системе координат (МСК 86, зона 1):

| № точки | Координаты, м |             |
|---------|---------------|-------------|
|         | Широта (X)    | Долгота (Y) |
| 1       | 949028.80     | 1688612.47  |
| 2       | 949026.78     | 1688667.38  |
| 3       | 948979.80     | 1688675.71  |
| 4       | 948959.02     | 1688627.00  |
| 5       | 948979.89     | 1688617.36  |
| 6       | 949004.36     | 1688600.40  |
| 1       | 949028.80     | 1688612.47  |

Общий периметр границ территории выявленного объекта культурного наследия: 235,6 м. Площадь территории: 0,37 га.

117. Графическое описание местоположения границ территории выявленного объекта культурного наследия «местонахождение Арантур 39»:



Границы территории объекта культурного наследия

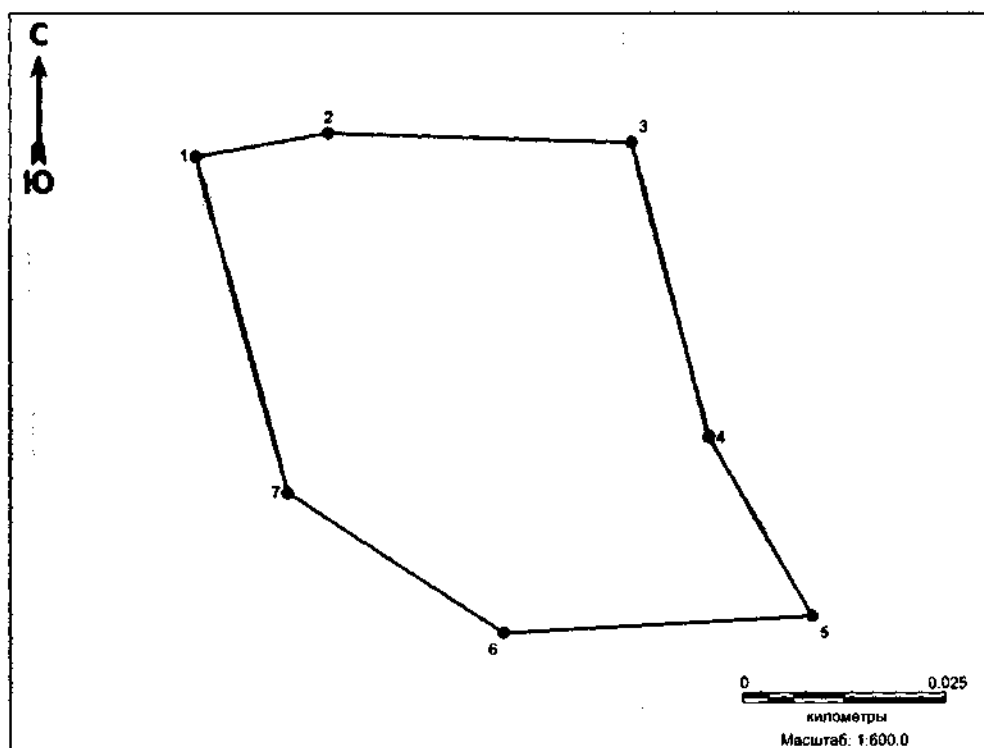
Перечень координат характерных точек границ территории выявленного объекта культурного наследия «местонахождение Арантур 39» в местной системе координат (МСК 86, зона 1):

| № точки | Координаты, м |             |
|---------|---------------|-------------|
|         | Широта (X)    | Долгота (Y) |
| 1       | 948959.02     | 1688627.00  |
| 2       | 948979.80     | 1688675.71  |
| 3       | 948943.56     | 1688682.28  |
| 4       | 948915.51     | 1688675.64  |
| 5       | 948901.89     | 1688633.47  |
| 6       | 948938.18     | 1688636.64  |
| 1       | 948959.02     | 1688627.00  |

Общий периметр границ территории выявленного объекта культурного наследия: 222,3 м. Площадь территории: 0,28 га.



118. Графическое описание местоположения границ территории выявленного объекта культурного наследия «местонахождение Арантур 40»:



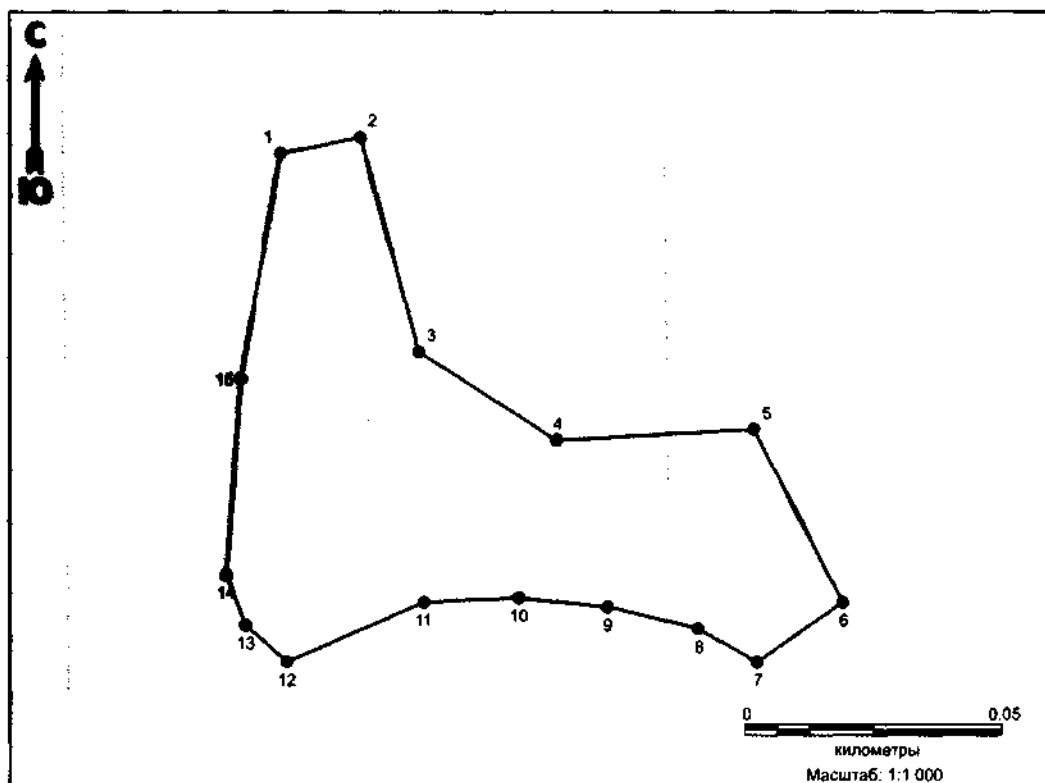
Границы территории объекта культурного наследия

Перечень координат характерных точек границ территории выявленного объекта культурного наследия «местонахождение Арантур 40» в местной системе координат (МСК 86, зона 1):

| № точки | Координаты, м |             |
|---------|---------------|-------------|
|         | Широта (X)    | Долгота (Y) |
| 1       | 948605.73     | 1688672.98  |
| 2       | 948608.60     | 1688689.18  |
| 3       | 948607.47     | 1688726.24  |
| 4       | 948571.87     | 1688735.63  |
| 5       | 948550.31     | 1688748.30  |
| 6       | 948548.23     | 1688710.58  |
| 7       | 948565.09     | 1688684.20  |
| 1       | 948605.73     | 1688672.98  |

Общий периметр границ территории выявленного объекта культурного наследия: 226,5 м. Площадь территории: 0,3 га.

119. Графическое описание местоположения границ территории выявленного объекта культурного наследия «поселение Арантур 41»:



— Границы территории объекта культурного наследия

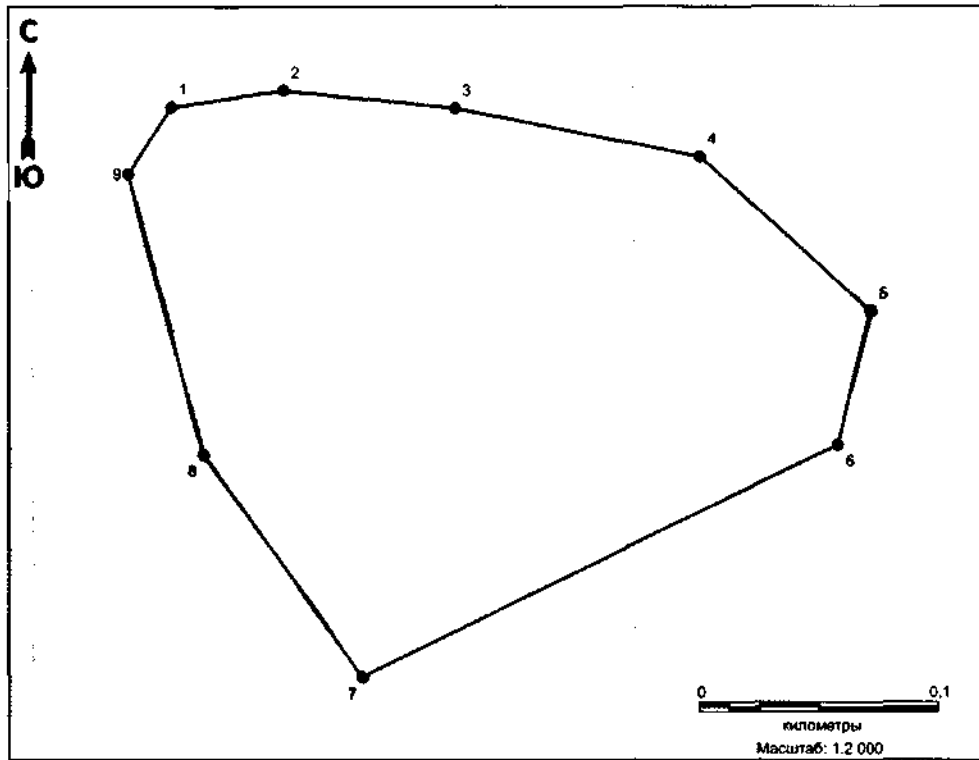
Перечень координат характерных точек границ территории выявленного объекта культурного наследия «поселение Арантур 41» в местной системе координат (МСК 86, зона 1):

| № точки | Координаты, м |             |
|---------|---------------|-------------|
|         | Широта (X)    | Долгота (Y) |
| 1       | 948602.67     | 1688657.59  |
| 2       | 948605.73     | 1688672.98  |
| 3       | 948565.09     | 1688684.20  |
| 4       | 948548.23     | 1688710.58  |
| 5       | 948550.31     | 1688748.30  |
| 6       | 948517.41     | 1688765.34  |
| 7       | 948506.17     | 1688748.92  |
| 8       | 948512.46     | 1688737.62  |
| 9       | 948516.58     | 1688720.19  |
| 10      | 948518.29     | 1688703.25  |
| 11      | 948517.51     | 1688685.11  |
| 12      | 948506.14     | 1688658.83  |

|    |           |            |
|----|-----------|------------|
| 13 | 948513.12 | 1688650.89 |
| 14 | 948522.63 | 1688647.18 |
| 15 | 948559.93 | 1688650.00 |
| 1  | 948602.67 | 1688657.59 |

Общий периметр границ территории выявленного объекта культурного наследия: 491,4 м. Площадь территории: 0,71 га.

120. Графическое описание местоположения границ территории выявленного объекта культурного наследия «поселение Арантур 46»:



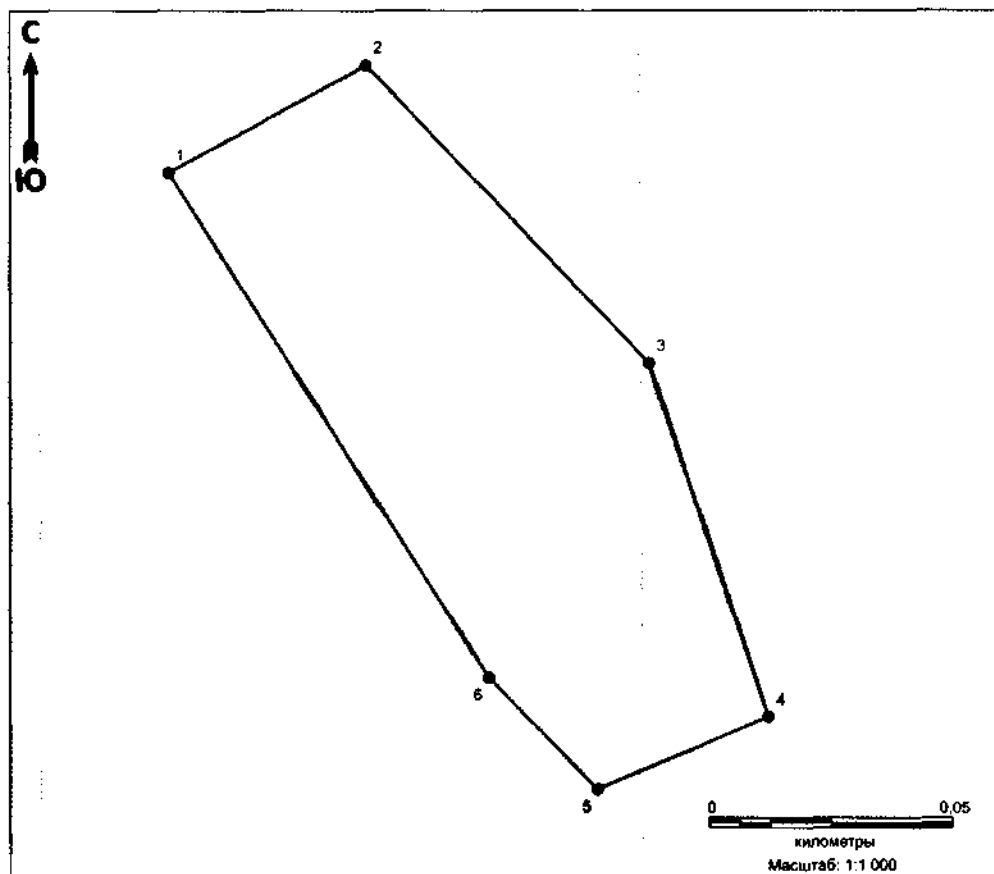
Границы территории объекта культурного наследия

Перечень координат характерных точек границ территории выявленного объекта культурного наследия «поселение Арантур 46» в местной системе координат (МСК 86, зона 1):

| № точки | Координаты, м |             |
|---------|---------------|-------------|
|         | Широта (X)    | Долгота (Y) |
| 1       | 948083.10     | 1690631.13  |
| 2       | 948089.95     | 1690677.46  |
| 3       | 948082.81     | 1690748.28  |
| 4       | 948062.96     | 1690849.37  |
| 5       | 947999.64     | 1690919.83  |
| 6       | 947945.00     | 1690905.94  |
| 7       | 947849.98     | 1690709.84  |
| 8       | 947940.86     | 1690644.13  |
| 9       | 948055.69     | 1690613.09  |
| 1       | 948083.10     | 1690631.13  |

Общий периметр границ территории выявленного объекта культурного наследия: 853,8 м. Площадь территории: 4,83 га.

121. Графическое описание местоположения границ территории выявленного объекта культурного наследия «поселение Арантур 49»



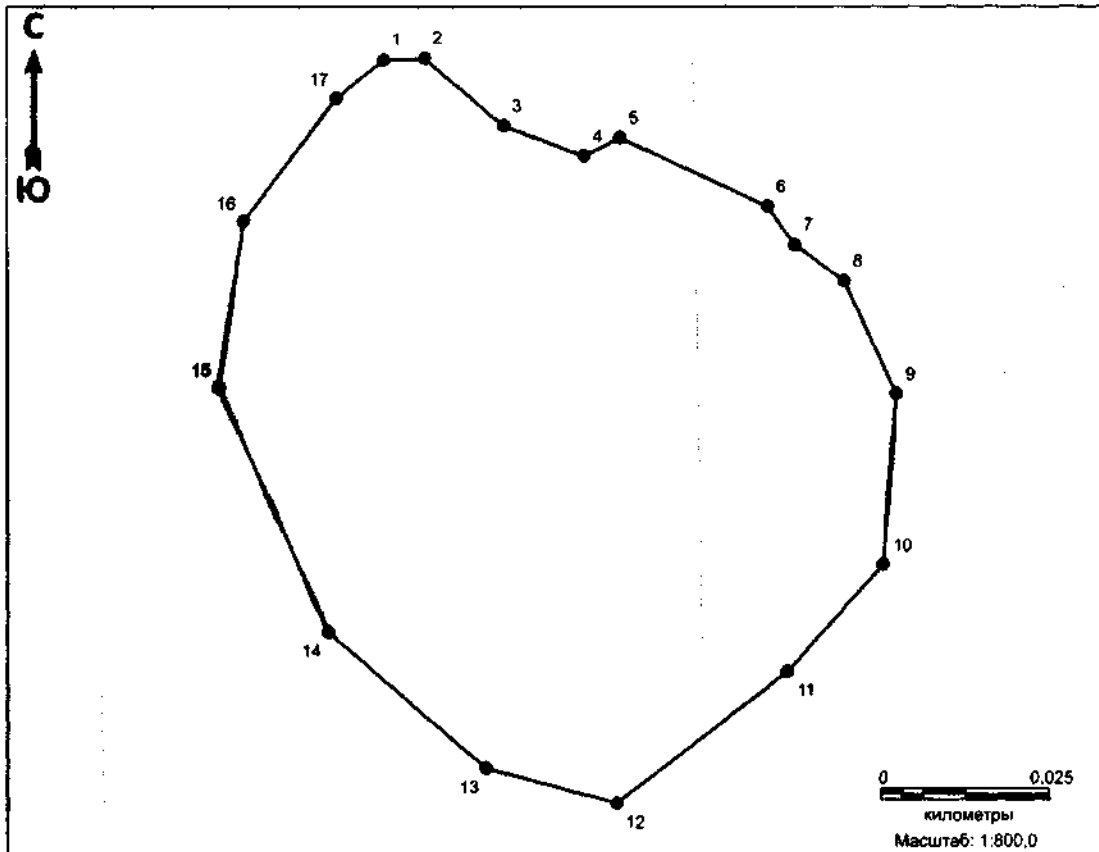
— Границы территории объекта культурного наследия

Перечень координат характерных точек границ территории выявленного объекта культурного наследия «поселение Арантур 49» в местной системе координат (МСК 86, зона 1):

| № точки | Координаты, м |             |
|---------|---------------|-------------|
|         | Широта (X)    | Долгота (Y) |
| 1       | 949406.73     | 1693405.86  |
| 2       | 949428.38     | 1693446.00  |
| 3       | 949368.59     | 1693503.32  |
| 4       | 949297.45     | 1693527.53  |
| 5       | 949282.87     | 1693492.78  |
| 6       | 949305.33     | 1693470.79  |
| 1       | 949406.73     | 1693405.86  |

Общий периметр границ территории выявленного объекта культурного наследия: 393 м. Площадь территории: 0,8 га.

122. Графическое описание местоположения границ территории выявленного объекта культурного наследия «поселение Еныя 1 (Югорское 10)»:



Границы территории объекта культурного наследия

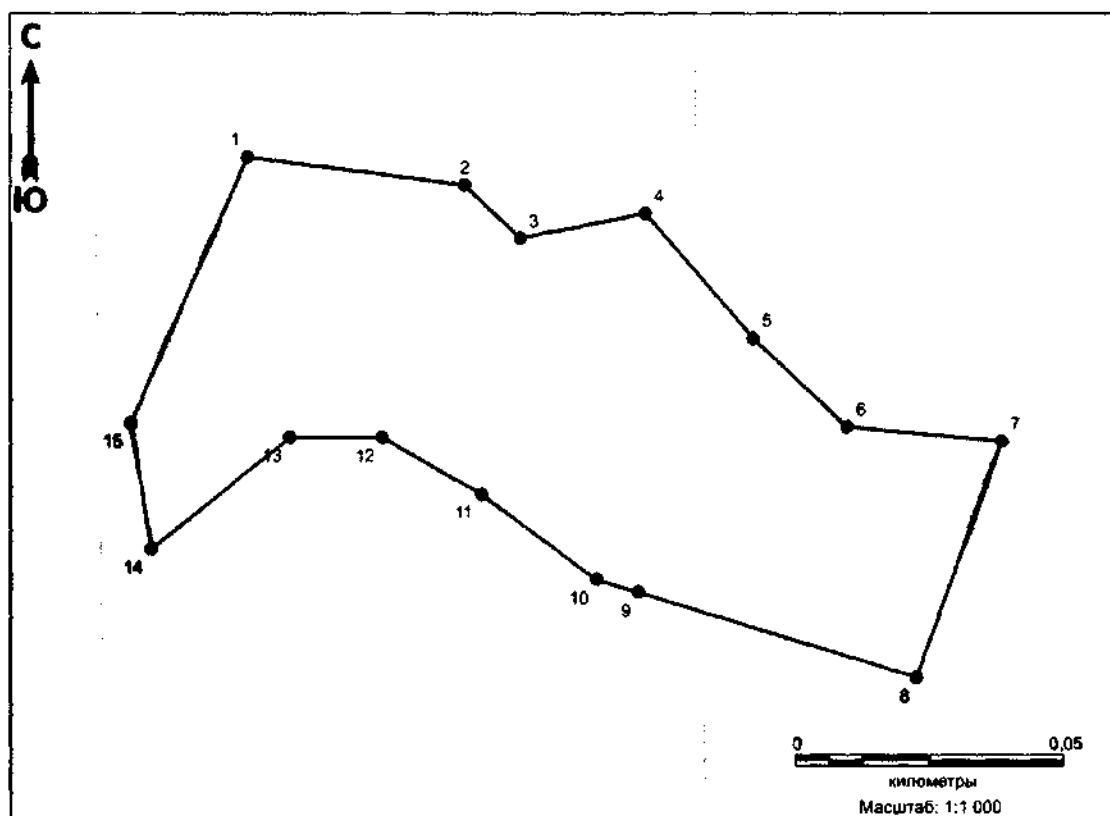
Перечень координат характерных точек границ территории выявленного объекта культурного наследия «поселение Еныя 1 (Югорское 10)» в местной системе координат (МСК 86, зона 1):

| № точки | Координаты, м |             |
|---------|---------------|-------------|
|         | Широта (X)    | Долгота (Y) |
| 1       | 951128.66     | 1693787.75  |
| 2       | 951134.14     | 1693794.71  |
| 3       | 951134.40     | 1693800.74  |
| 4       | 951124.60     | 1693812.30  |
| 5       | 951120.20     | 1693824.09  |
| 6       | 951122.87     | 1693829.34  |
| 7       | 951112.79     | 1693850.95  |
| 8       | 951107.23     | 1693854.92  |
| 9       | 951101.97     | 1693862.18  |
| 10      | 951085.61     | 1693869.85  |
| 11      | 951060.82     | 1693867.90  |

|    |           |            |
|----|-----------|------------|
| 12 | 951045.35 | 1693853.84 |
| 13 | 951026.18 | 1693828.81 |
| 14 | 951031.24 | 1693809.64 |
| 15 | 951050.99 | 1693786.50 |
| 16 | 951086.47 | 1693770.42 |
| 17 | 951110.63 | 1693774.11 |
| 1  | 951128.66 | 1693787.75 |

Общий периметр границ территории выявленного объекта культурного наследия: 319,7 м. Площадь территории: 0,73 га.

123. Графическое описание местоположения границ территории выявленного объекта культурного наследия «поселение Енья 2 (Югорское 11)»:



Границы территории объекта культурного наследия

Перечень координат характерных точек границ территории выявленного объекта культурного наследия «поселение Енья 2 (Югорское 11)» в местной системе координат (МСК 86, зона 1):

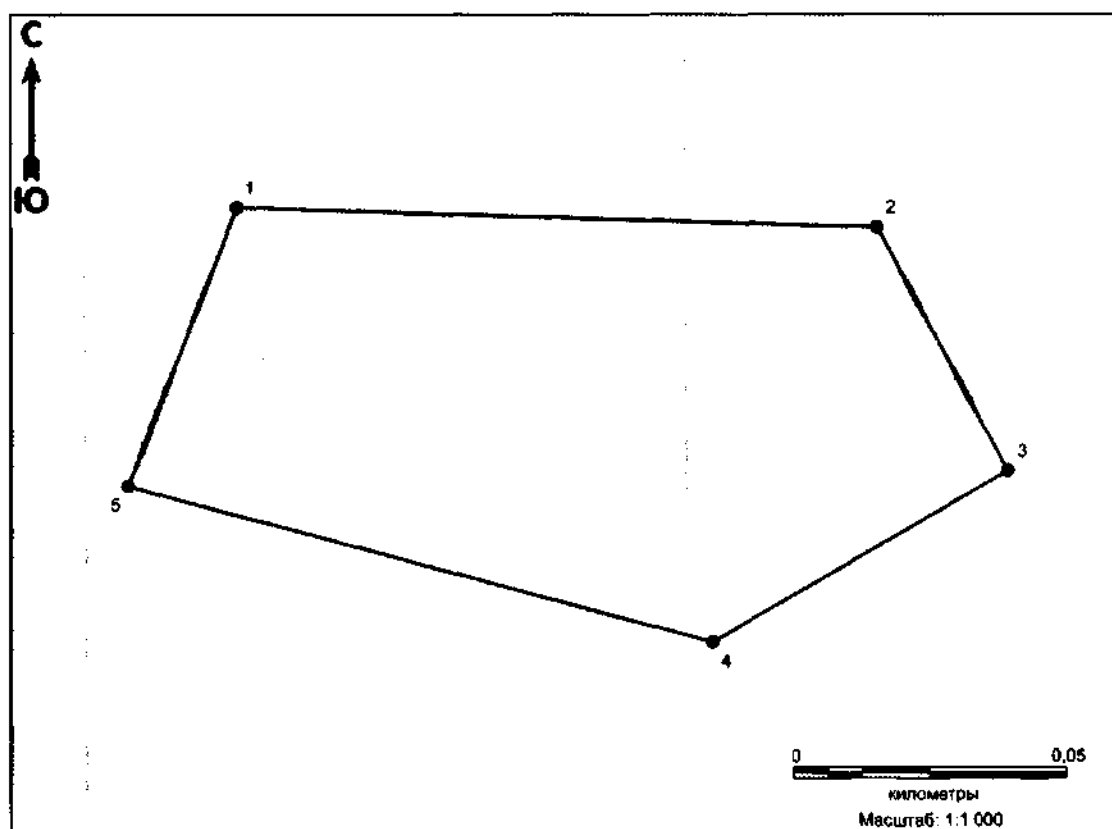
| № точки | Координаты, м |             |
|---------|---------------|-------------|
|         | Широта (X)    | Долгота (Y) |
| 1       | 951010.50     | 1693788.97  |
| 2       | 951005.43     | 1693828.76  |
| 3       | 950995.73     | 1693839.04  |
| 4       | 951000.24     | 1693861.99  |
| 5       | 950977.54     | 1693881.69  |
| 6       | 950961.54     | 1693898.96  |
| 7       | 950958.93     | 1693927.29  |
| 8       | 950915.99     | 1693911.59  |
| 9       | 950931.49     | 1693860.59  |
| 10      | 950933.84     | 1693852.90  |
| 11      | 950949.32     | 1693831.89  |
| 12      | 950959.61     | 1693813.67  |



|    |           |            |
|----|-----------|------------|
| 13 | 950959.65 | 1693796.68 |
| 14 | 950939.41 | 1693771.28 |
| 15 | 950962.18 | 1693767.51 |
| 1  | 951010.50 | 1693788.97 |

Общий периметр границ территории выявленного объекта культурного наследия: 439,1 м. Площадь территории: 0,77 га.

124. Графическое описание местоположения границ территории выявленного объекта культурного наследия «поселение Еныя 11»:



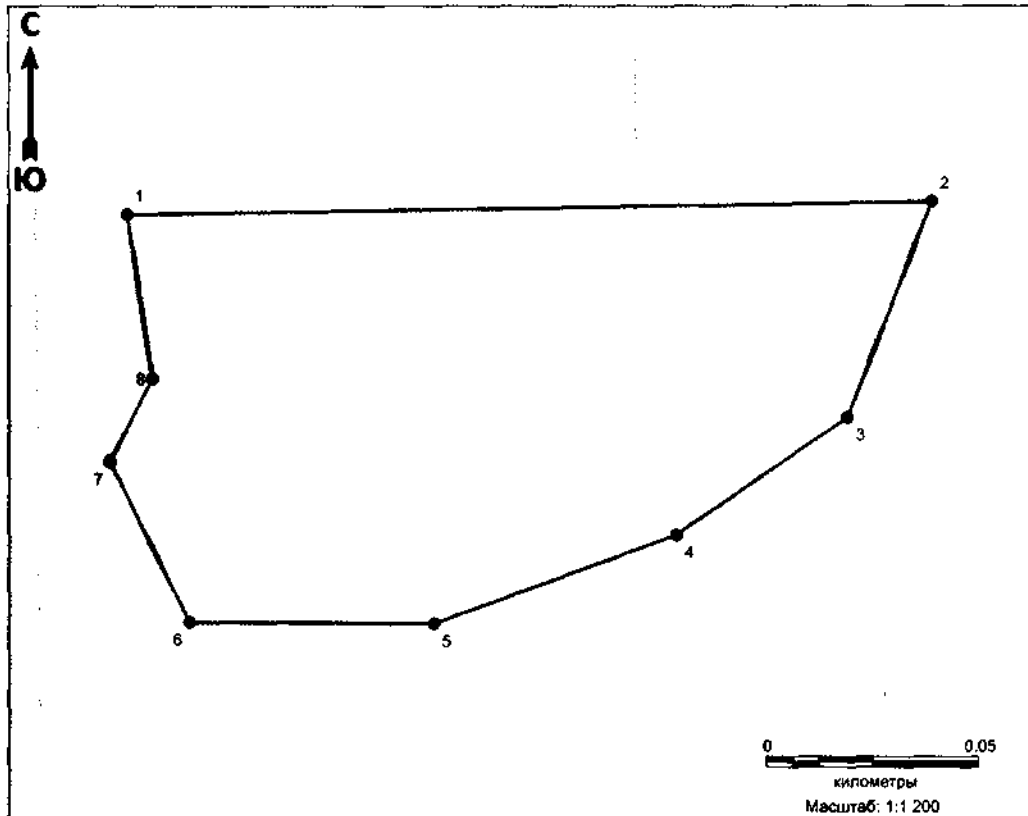
Границы территории объекта культурного наследия

Перечень координат характерных точек границ территории выявленного объекта культурного наследия «поселение Еныя 11» в местной системе координат (МСК 86, зона 1):

| № точки | Координаты, м |             |
|---------|---------------|-------------|
|         | Широта (X)    | Долгота (Y) |
| 1       | 951106.16     | 1694549.20  |
| 2       | 951102.61     | 1694665.00  |
| 3       | 951059.15     | 1694688.69  |
| 4       | 951028.48     | 1694635.20  |
| 5       | 951056.34     | 1694529.49  |
| 1       | 951106.16     | 1694549.20  |

Общий периметр границ территории выявленного объекта культурного наследия: 336,2 м. Площадь территории: 0,88 га.

125. Графическое описание местоположения границ территории выявленного объекта культурного наследия «поселение Еныя 20»:



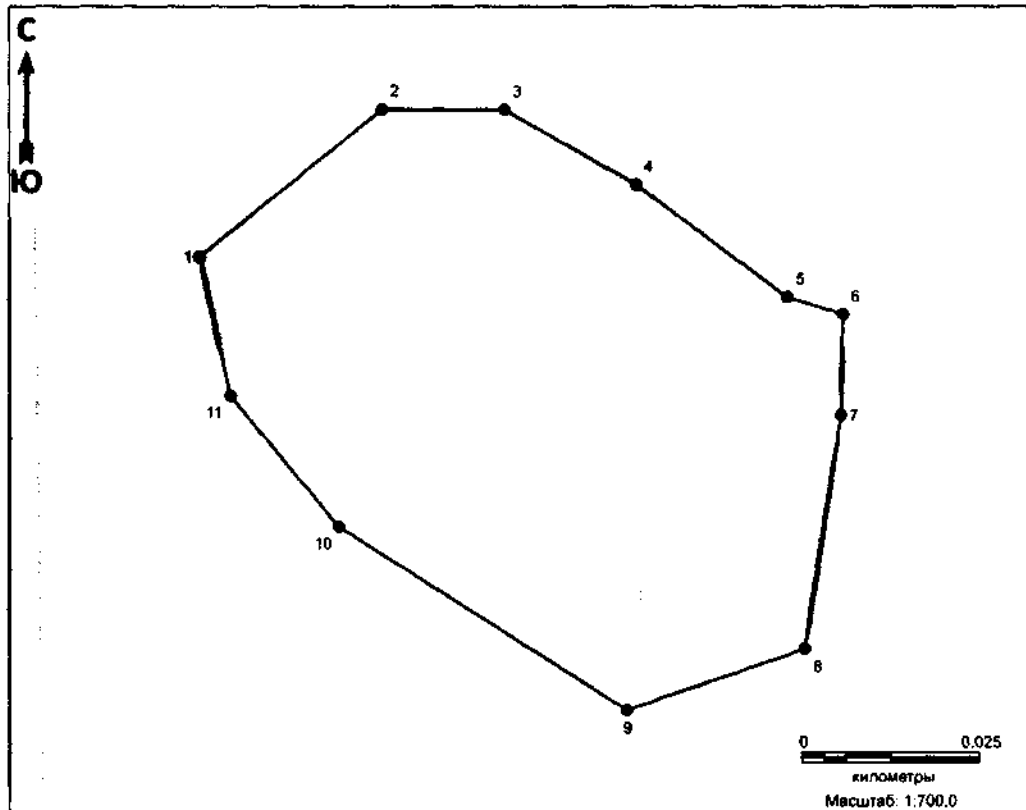
Границы территории объекта культурного наследия

Перечень координат характерных точек границ территории выявленного объекта культурного наследия «поселение Еныя 20» в местной системе координат (МСК 86, зона 1):

| № точки | Координаты, м |             |
|---------|---------------|-------------|
|         | Широта (X)    | Долгота (Y) |
| 1       | 951103.09     | 1694361.86  |
| 2       | 951106.16     | 1694549.20  |
| 3       | 951056.34     | 1694529.49  |
| 4       | 951029.28     | 1694489.65  |
| 5       | 951008.93     | 1694433.22  |
| 6       | 951009.19     | 1694376.26  |
| 7       | 951045.98     | 1694357.82  |
| 8       | 951065.19     | 1694367.68  |

Общий периметр границ территории выявленного объекта культурного наследия: 507 м. Площадь территории: 1,4 га.

126. Графическое описание местоположения границ территории выявленного объекта культурного наследия «городище Еныя 22 (Югорское 14)»:



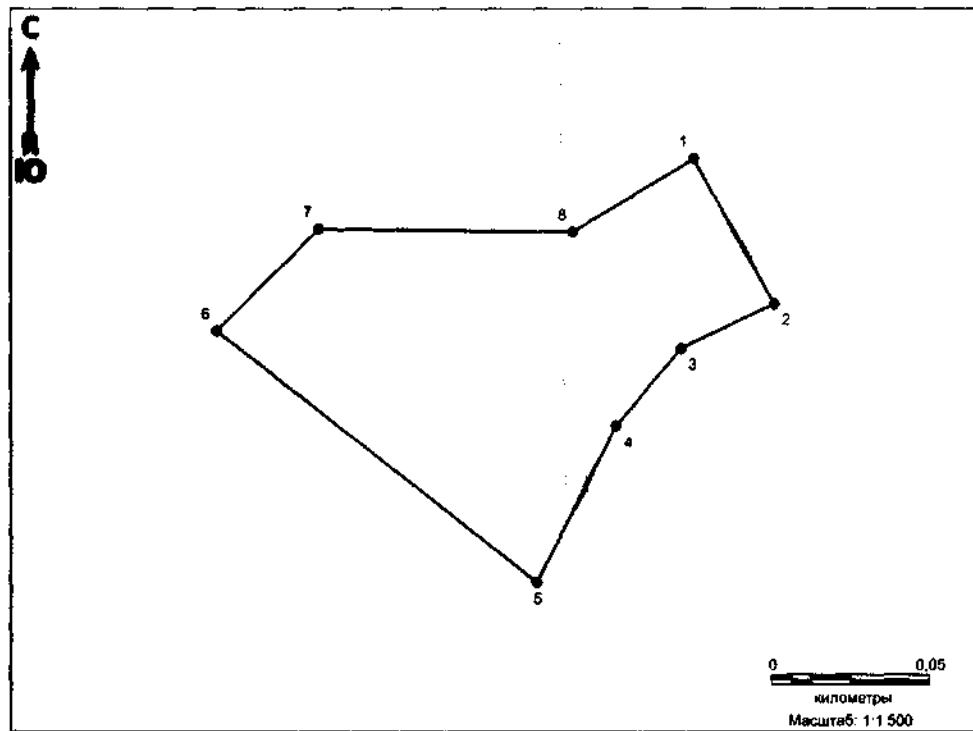
Границы территории объекта культурного наследия

Перечень координат характерных точек границ территории выявленного объекта культурного наследия «городище Еныя 22(Югорское 14)» в местной системе координат (МСК 86, зона 1):

| № точки | Координаты, м |             |
|---------|---------------|-------------|
|         | Широта (X)    | Долгота (Y) |
| 1       | 950939.41     | 1693771.28  |
| 2       | 950959.65     | 1693796.68  |
| 3       | 950959.61     | 1693813.67  |
| 4       | 950949.33     | 1693831.90  |
| 5       | 950933.84     | 1693852.91  |
| 6       | 950931.50     | 1693860.58  |
| 7       | 950917.62     | 1693860.30  |
| 8       | 950885.44     | 1693855.30  |
| 9       | 950877.07     | 1693830.55  |
| 10      | 950902.28     | 1693790.61  |
| 11      | 950920.30     | 1693775.55  |
| 1       | 950939.41     | 1693771.28  |

Общий периметр границ территории выявленного объекта культурного наследия: 266 м. Площадь территории: 4953 кв.м.

127. Графическое описание местоположения границ территории выявленного объекта культурного наследия «поселение Пашкин бор 7»:



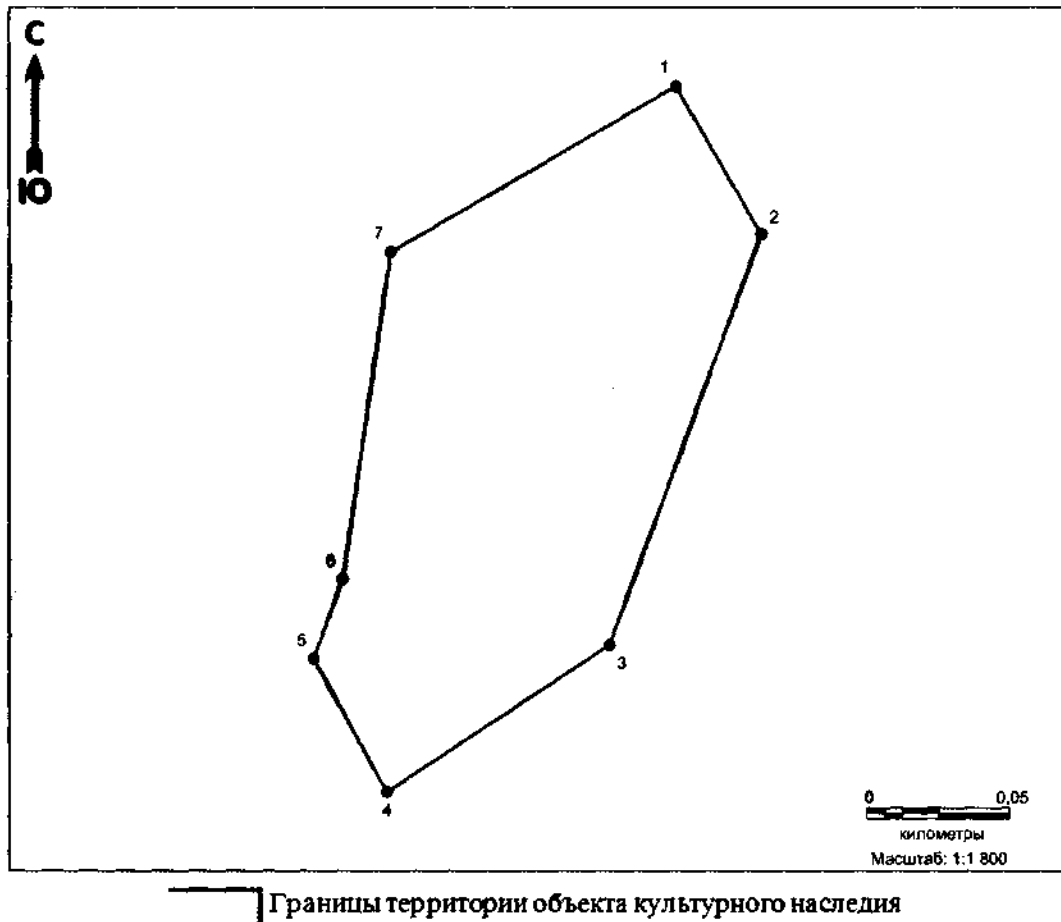
Границы территории объекта культурного наследия

Перечень координат характерных точек границ территории выявленного объекта культурного наследия «поселение Пашкин бор 7» в местной системе координат (МСК 86, зона 1):

| № точки | Координаты, м |             |
|---------|---------------|-------------|
|         | Широта (X)    | Долгота (Y) |
| 1       | 815592,52     | 1911894,62  |
| 2       | 815547,28     | 1911919,91  |
| 3       | 815533,34     | 1911890,58  |
| 4       | 815509,24     | 1911870,26  |
| 5       | 815460,81     | 1911845,29  |
| 6       | 815538,81     | 1911744,64  |
| 7       | 815570,58     | 1911776,82  |
| 8       | 815569,70     | 1911856,59  |
| 1       | 815592,52     | 1911894,62  |

Общий периметр границ территории выявленного объекта культурного наследия: 466,05 м. Площадь территории: 1,09 га.

128. Графическое описание местоположения границ территории выявленного объекта культурного наследия «поселение Пашкин бор 8»:



Перечень координат характерных точек границ территории выявленного объекта культурного наследия «поселение Пашкин бор 8» в местной системе координат (МСК 86, зона 1):

| № точки | Координаты, м |             |
|---------|---------------|-------------|
|         | Широта (X)    | Долгота (Y) |
| 1       | 815787,61     | 1912019,45  |
| 2       | 815737,51     | 1912048,89  |
| 3       | 815597,11     | 1911996,39  |
| 4       | 815547,28     | 1911919,91  |
| 5       | 815592,52     | 1911894,62  |
| 6       | 815619,80     | 1911904,72  |
| 7       | 815731,33     | 1911921,22  |
| 1       | 815787,61     | 1912019,45  |

Общий периметр границ территории выявленного объекта культурного наследия: 604,95 м. Площадь территории: 2,11 га.