



Исполнительный отдел  
Ханты-Мансийского автономного округа – Югры  
Управление государственной регистрации  
нормативных правовых актов  
Внесен в государственный реестр нормативных  
правовых актов исполнительных органов  
государственной власти  
Ханты-Мансийского автономного округа – Югры  
За № 4222 от 10.01.2019 г.

**СЛУЖБА ГОСУДАРСТВЕННОЙ ОХРАНЫ  
ОБЪЕКТОВ КУЛЬТУРНОГО НАСЛЕДИЯ  
ХАНТЫ-МАНСИЙСКОГО АВТОНОМНОГО ОКРУГА – ЮГРЫ**

**ПРИКАЗ**

**Об утверждении границ территорий и установлении особого режима использования земельных участков в границах территорий объекта культурного наследия федерального значения, выявленного объекта культурного наследия, расположенных в Сургутском районе, и признании утратившим силу приказа Службы государственной охраны объектов культурного наследия Ханты-Мансийского автономного округа – Югры от 11 декабря 2012 года № 16-нп «Об утверждении границ и режима использования территорий выявленных объектов культурного наследия, расположенных в Сургутском районе»**

г. Ханты-Мансийск  
27 декабря 2018 года

№ 22-нп

В соответствии с Федеральным законом от 25 июня 2002 года № 73-ФЗ «Об объектах культурного наследия (памятниках истории и культуры) народов Российской Федерации», руководствуясь постановлением Правительства Ханты-Мансийского автономного округа – Югры от 30 августа 2012 года № 309-п «О Службе государственной охраны объектов культурного наследия Ханты-Мансийского автономного округа – Югры», в целях обеспечения сохранности объекта культурного наследия федерального значения и выявленного объекта культурного наследия, **п р и к а з ы в а ю:**

1. Утвердить границы территории объекта культурного наследия федерального значения «селище Барсова гора II/43», расположенного в Сургутском районе, согласно приложению 1 к настоящему приказу.

2. Утвердить границы территории выявленного объекта культурного наследия «селище Калинкинское 6», расположенного в Сургутском районе, согласно приложению 2 к настоящему приказу.

3. Установить особый режим использования земельных участков в границах территорий объектов культурного наследия, указанных в пунктах 1 и 2 настоящего приказа, в соответствии со статьей 5.1 Федерального закона от 25 июня 2002 года № 73-ФЗ «Об объектах культурного наследия (памятниках истории и культуры) народов Российской Федерации».

4. Рекомендовать органам местного самоуправления муниципального образования Сургутский район в пределах своей компетенции:

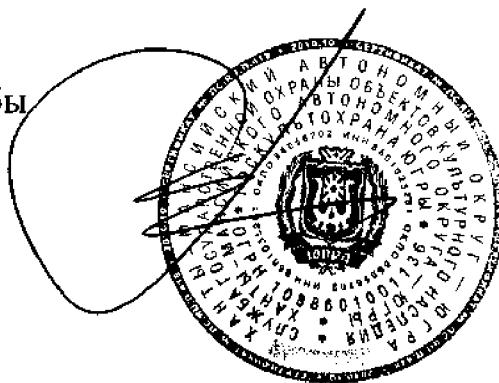
учитывать и отображать границы территорий объектов культурного наследия указанных в пунктах 1, 2 настоящего приказа в документах территориального планирования, правилах землепользования и застройки, документации по планировке территории, в случае необходимости вносить в указанные документы изменения в установленном порядке;

обеспечить соблюдение особого режима использования земельных участков в границах территорий объектов культурного наследия, указанных в пунктах 1, 2 настоящего приказа.

5. Признать утратившим силу приказ Службы государственной охраны объектов культурного наследия Ханты-Мансийского автономного округа – Югры от 11 декабря 2012 года № 16-нп «Об утверждении границ и режима использования территорий выявленных объектов культурного наследия, расположенных в Сургутском районе».

6. Контроль за исполнением приказа возложить на заместителя руководителя Службы государственной охраны объектов культурного наследия Ханты-Мансийского автономного округа – Югры.

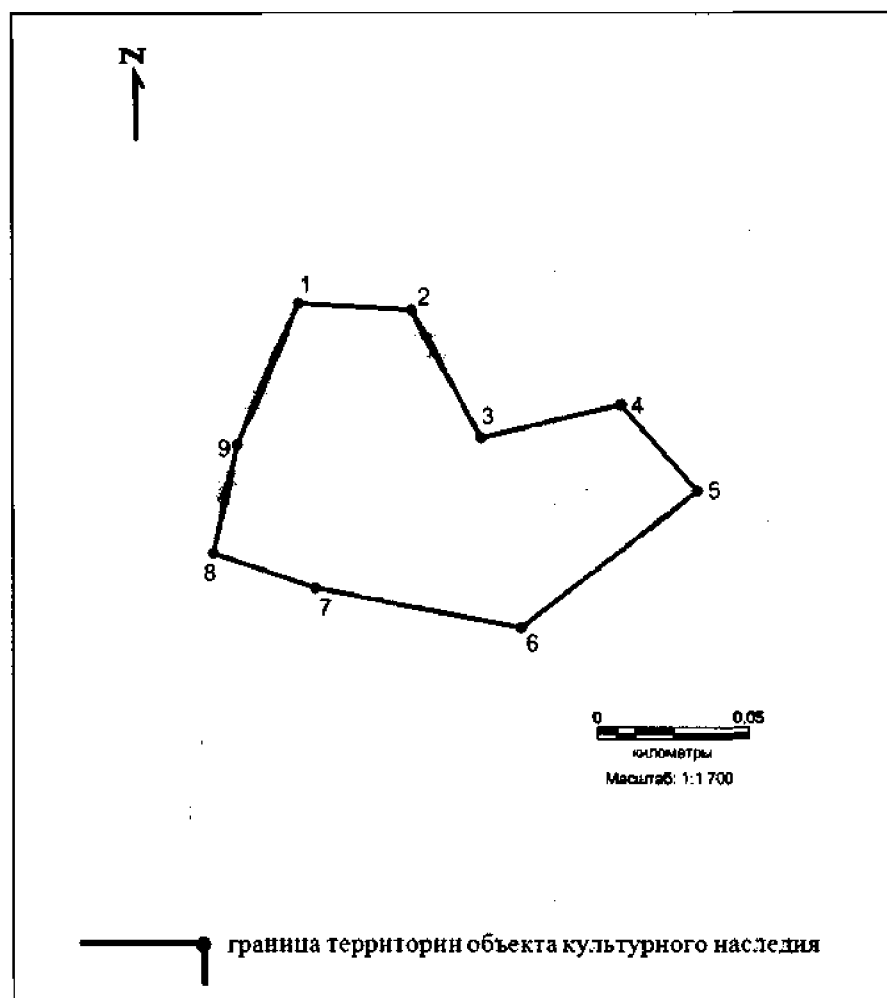
Руководитель Службы



А.Н. Кондрашев

Приложение 1  
к приказу Службы государственной  
охраны объектов культурного наследия  
Ханты-Мансийского автономного округа – Югры  
от 27 декабря 2018 года № 22-нп

Графическое описание местоположения границ территории объекта  
культурного наследия федерального значения  
«селище Барсова гора II/43»



Перечень координат характерных точек границ территории объекта культурного наследия федерального значения «селище Барсова гора II/43» в местной системе координат (МСК 86, зона 3):

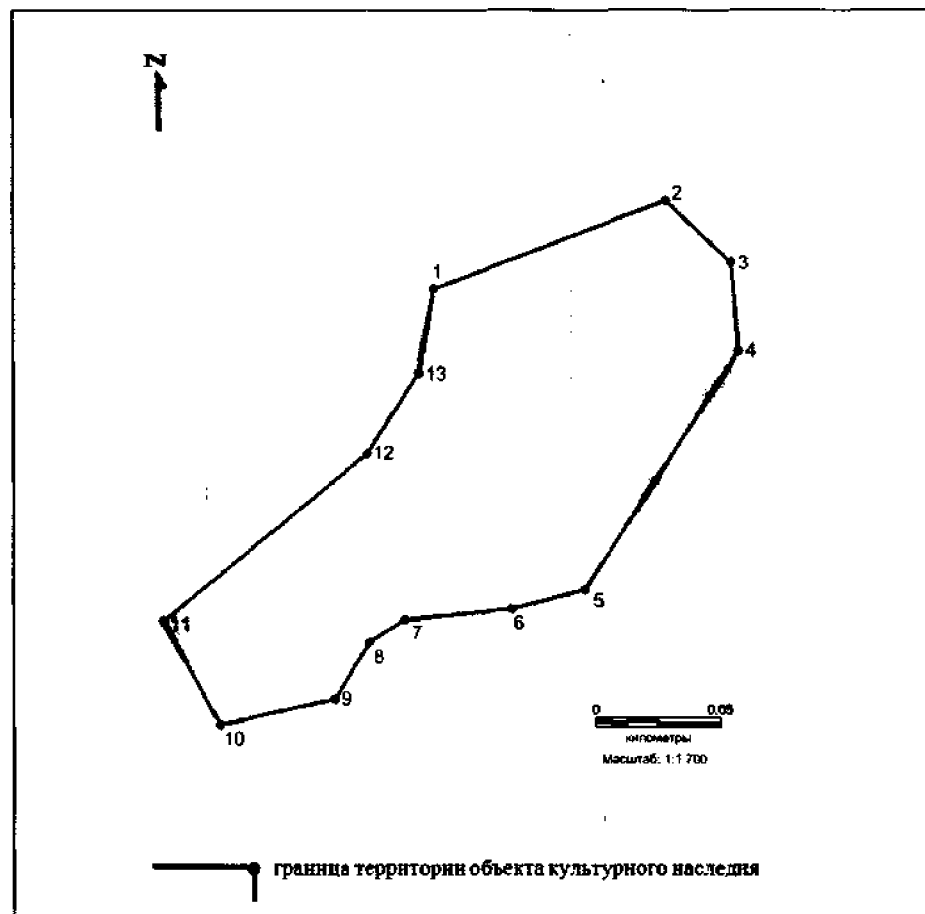
№ точки	Координаты, м	
	Широта (X)	Долгота (Y)
1	985186.41	3556268.38

2	985184.24	3556305.74
3	985142.68	3556328.60
4	985153.16	3556375.00
5	985125.11	3556400.40
6	985079.96	3556341.99
7	985093.04	3556274.15
8	985104.52	3556240.36
9	985140.12	3556248.44
1	985186.41	3556268.38

Общий периметр границ территории - 435,70 м. Площадь территории - 10107,00 кв.м.

Приложение 2  
к приказу Службы государственной  
охраны объектов культурного наследия  
Ханты-Мансийского автономного округа – Югры  
от 27 декабря 2018 года № 22-нп

Графическое описание местоположения границ территории выявленного  
объекта культурного наследия «селище Калинкинское б»



Перечень координат характерных точек границ территории выявленного объекта культурного наследия «селище Калинкинское б» в местной системе координат (МСК 86, зона 3):

№ точки	Координаты, м	
	Широта (X)	Долгота (Y)
1	985317.00	3556415.15
2	985352.12	3556508.90

3	985327.52	3556534.78
4	985292.08	3556538.22
5	985196.88	3556476.01
6	985189.08	3556446.34
7	985184.41	3556403.17
8	985175.67	3556388.86
9	985153.16	3556375.00
10	985142.68	3556328.60
11	985184.24	3556305.74
12	985251.25	3556388.11
13	985283.01	3556408.92
1	985317.00	3556415.15

Общий периметр границ территории - 676,26 м. Площадь территории - 22137 кв.м.