

Аппарат Губернатора
Ханты-Мансийского автономного округа – Югры
Управление государственной регистрации
нормативных правовых актов
Внесен в государственный реестр нормативных
правовых актов исполнительных органов
государственной власти
Ханты-Мансийского автономного округа – Югры
За № 4229-14-01 20 19 г.

**СЛУЖБА ГОСУДАРСТВЕННОЙ ОХРАНЫ
ОБЪЕКТОВ КУЛЬТУРНОГО НАСЛЕДИЯ
ХАНТЫ-МАНСИЙСКОГО АВТОНОМНОГО ОКРУГА – ЮГРЫ**

ПРИКАЗ

Об утверждении границ территорий и установлении особого режима использования земельных участков в границах территорий объектов культурного наследия федерального значения, расположенных в Ханты-Мансийском районе

г. Ханты-Мансийск
10 января 2019 года

№ 2-нп

В соответствии с Федеральным законом от 25 июня 2002 года № 73-ФЗ «Об объектах культурного наследия (памятниках истории и культуры) народов Российской Федерации», руководствуясь подпунктами 5.3, 5.4.6, 5.7.3 пункта 5 Положения о Службе государственной охраны объектов культурного наследия Ханты-Мансийского автономного округа – Югры, утвержденного постановлением Правительства Ханты-Мансийского автономного округа – Югры от 30 августа 2012 года № 309-п «О Службе государственной охраны объектов культурного наследия Ханты-Мансийского автономного округа – Югры», в целях обеспечения сохранности объектов культурного наследия федерального значения, **п р и к а з ы в а ю:**

1. Утвердить границы территорий объектов культурного наследия (объектов археологии) федерального значения, расположенных в Ханты-Мансийском районе Ханты-Мансийского автономного округа – Югры, согласно приложению к настоящему приказу:

- городище Добринка 1;
- поселение Добринка 2;
- поселение Добринка 3.

2. Установить особый режим использования земельных участков в границах территорий объектов культурного наследия федерального значения, указанных в пункте 1 настоящего приказа, в соответствии со статьей 5.1 Федерального закона от 25 июня 2002 года № 73-ФЗ «Об объектах культурного наследия (памятниках истории и культуры) народов Российской Федерации».


3. Рекомендовать органам местного самоуправления муниципального образования Ханты-Мансийский район в пределах своей компетенции:

учитывать и отображать границы территорий объектов культурного наследия федерального значения в документах территориального планирования, правилах землепользования и застройки, документации по планировке территории, в случае необходимости вносить в указанные документы изменения в установленном порядке;

обеспечить соблюдение особого режима использования земельных участков в границах территории объекта культурного наследия федерального значения.

4. Контроль за исполнением приказа возложить на заместителя руководителя Службы государственной охраны объектов культурного наследия Ханты-Мансийского автономного округа – Югры.

Руководитель Службы

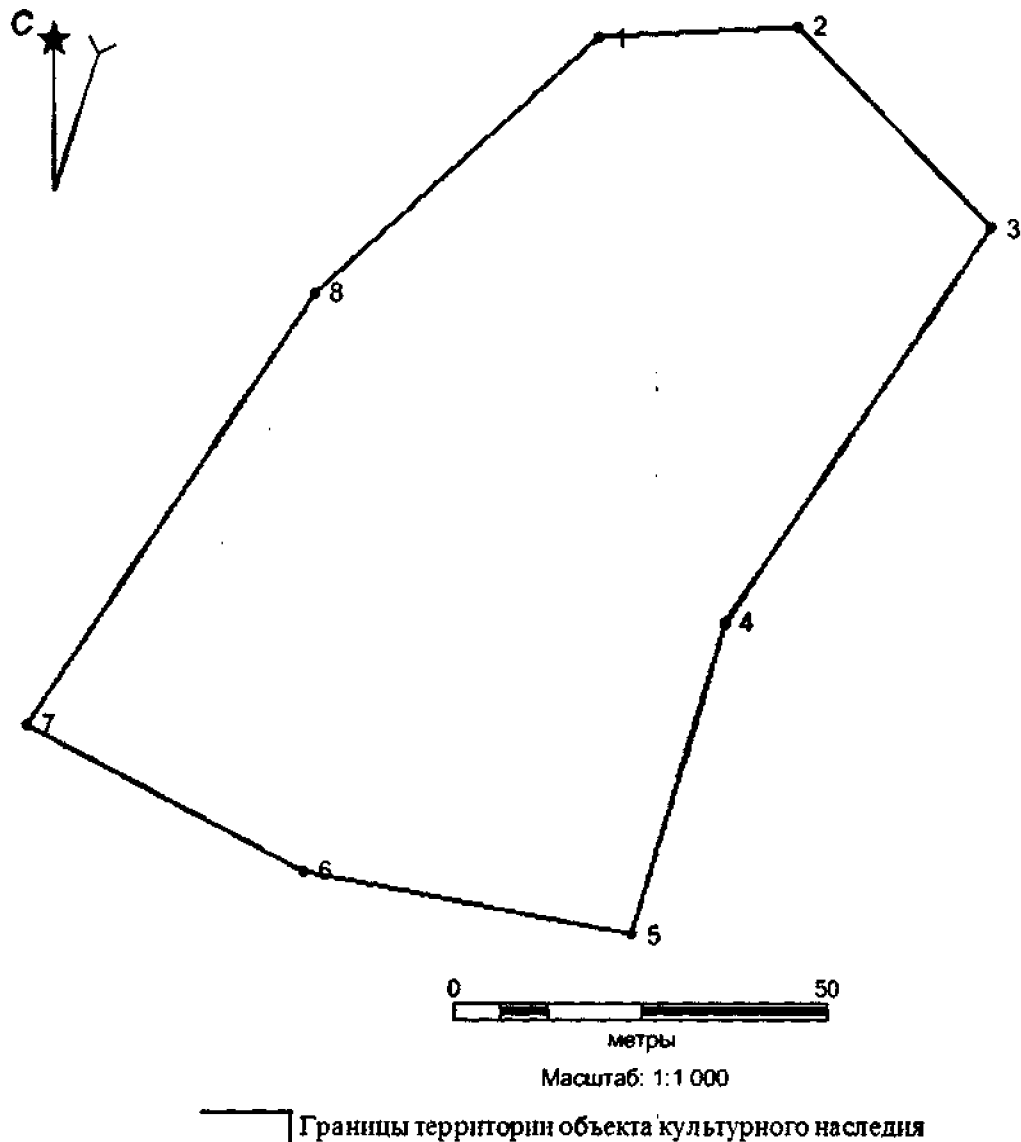


А.Н. Кондрашев

Приложение
к приказу Службы государственной
охраны объектов культурного наследия
Ханты-Мансийского автономного округа – Югры
от 10 января 2019 года № 2-нп

Границы территорий объектов культурного наследия (объектов
археологии) федерального значения, расположенных в Ханты-Мансийском
районе Ханты-Мансийского автономного округа – Югры

1. Графическое описание местоположения границ территории объекта
культурного наследия федерального значения «городище Добринка 1»:

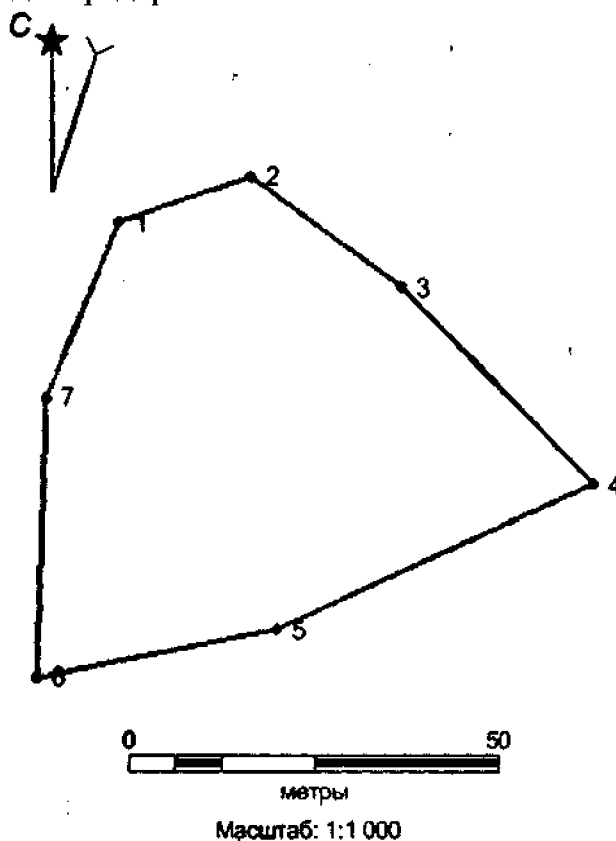


Перечень координат характерных точек границ территории объекта
культурного наследия «городище Добринка 1» в местной системе
координат (МСК 86, зона 2):

№ точки	Координаты, м	
	Широта (X)	Долгота (Y)
1	942346.92	2703081.93
2	942348.35	2703108.41
3	942322.35	2703134.18
4	942270.85	2703098.64
5	942230.24	2703086.22
6	942238.59	2703042.55
7	942257.66	2703005.81
8	942313.76	2703043.99
1	942346.92	2703081.93

Общий периметр границ территории объекта культурного наследия: 372,16 м. Площадь территории: 0,82 га.

2. Графическое описание местоположения границ территории объекта культурного наследия федерального значения «поселение Добринка 2»:



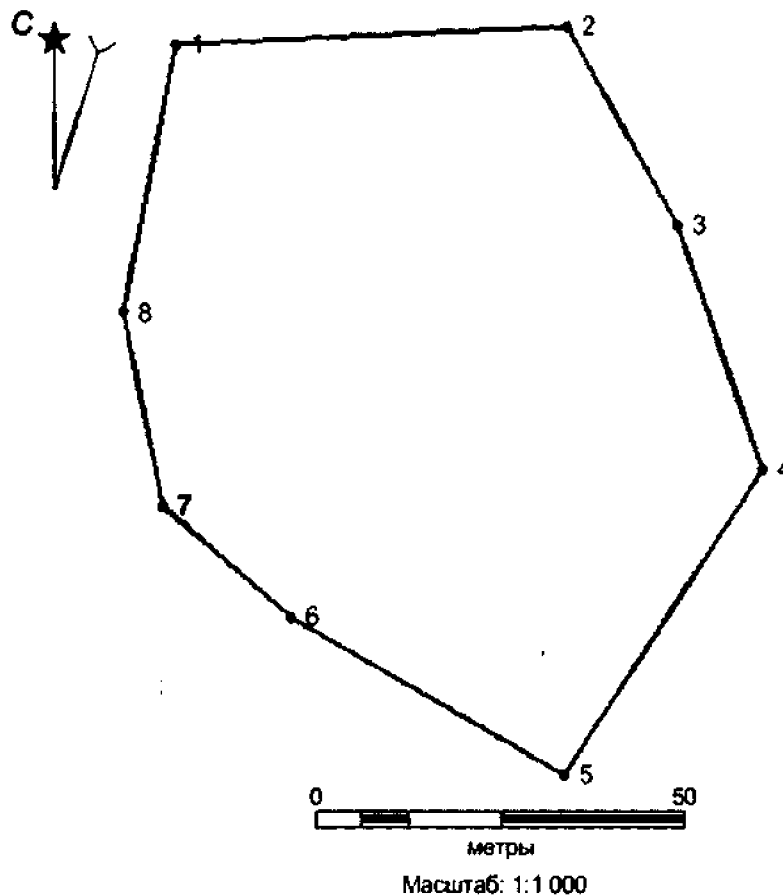
— Границы территории объекта культурного наследия

Перечень координат характерных точек границ территории объекта культурного наследия «поселение Добринка 2» в местной системе координат (МСК 86, зона 2):

№ точки	Координаты, м	
	Широта (X)	Долгота (Y)
1	941660.70	2703428.85
2	941666.72	2703446.37
3	941652.33	2703466.49
4	941626.56	2703492.20
5	941607.52	2703449.81
6	941601.35	2703417.69
7	941637.84	2703418.97
1	941660.70	2703428.85

Общий периметр границ территории объекта культурного наследия: 220,20 м. Площадь территории: 0,29 га.

3. Графическое описание местоположения границ территории объекта культурного наследия федерального значения «поселение Добринка 3»:



— Границы территории объекта культурного наследия

Перечень координат характерных точек границ территории объекта культурного наследия «поселение Добринка 3» в местной системе координат (МСК 86, зона 2):

№ точки	Координаты, м	
	Широта (X)	Долгота (Y)
1	947321.44	2698716.37
2	947323.90	2698769.18
3	947297.91	2698783.99
4	947265.83	2698795.38
5	947225.96	2698768.53
6	947246.59	2698731.83
7	947261.12	2698714.49
8	947286.41	2698709.18
1	947321.44	2698716.37

Общий периметр границ территории объекта культурного наследия:
291,13 м. Площадь территории: 0,59 га.