



Аппарат Губернатора, Правительства
Ханты-Мансийского автономного округа – Югры
Управление государственной регистрации
нормативных правовых актов
Внесен в государственный реестр нормативных
правовых актов исполнительных органов
Ханты-Мансийского автономного округа – Югры
За № 666-9 от « 15 » 03 2023 г.

**СЛУЖБА ГОСУДАРСТВЕННОЙ ОХРАНЫ
ОБЪЕКТОВ КУЛЬТУРНОГО НАСЛЕДИЯ
ХАНТЫ-МАНСИЙСКОГО АВТОНОМНОГО ОКРУГА – ЮГРЫ**

ПРИКАЗ

**Об утверждении границ территорий и описания особенностей,
подлежащих обязательному сохранению (предмет охраны),
установлении особого режима использования земельных участков в
границах территорий объектов культурного наследия федерального
значения, являющихся объектами археологического наследия,
расположенных в Ханты-Мансийском районе Ханты-Мансийского
автономного округа – Югры**

г. Ханты-Мансийск
14 марта 2023 года

№ 4-нп

В соответствии с Федеральным законом от 25 июня 2002 года № 73-ФЗ «Об объектах культурного наследия (памятниках истории и культуры) народов Российской Федерации», руководствуясь постановлением Правительства Ханты-Мансийского автономного округа – Югры от 30 августа 2012 года № 309-п «О Службе государственной охраны объектов культурного наследия Ханты-Мансийского автономного округа – Югры», в целях обеспечения сохранности объектов культурного наследия федерального значения, расположенных в Ханты-Мансийском районе Ханты-Мансийского автономного округа – Югры, **п р и к а з ы в а ю:**

1. Утвердить границы территорий объектов культурного наследия федерального значения, являющихся объектами археологического наследия, расположенных в Ханты-Мансийском районе Ханты-Мансийского автономного округа – Югры (далее – объекты культурного наследия федерального значения), согласно приложению 1 к настоящему приказу:

- Капище Обского Старика;
- Обской Городок.

2. Утвердить описание особенностей, подлежащих обязательному сохранению (предмет охраны), объектов культурного наследия

федерального значения согласно приложению 2 к настоящему приказу.

3. Установить особый режим использования земельных участков в границах территорий объектов культурного наследия федерального значения, указанных в пункте 1 настоящего приказа, в соответствии со статьей 5.1 Федерального закона от 25 июня 2002 года № 73-ФЗ «Об объектах культурного наследия (памятниках истории и культуры) народов Российской Федерации».


4. Рекомендовать органам местного самоуправления муниципального образования Ханты-Мансийский муниципальный район Ханты-Мансийского автономного округа – Югры в пределах своей компетенции:

4.1. Учитывать и отображать границы территорий объектов культурного наследия федерального значения в документах территориального планирования, правилах землепользования и застройки, документации по планировке территории, в случае необходимости вносить в указанные документы изменения в установленном порядке;

4.2. Обеспечить соблюдение особого режима использования земельных участков в границах территорий объектов культурного наследия федерального значения в соответствии с пунктом 3 настоящего приказа.

5. Контроль за исполнением настоящего приказа возложить на заместителя руководителя Службы государственной охраны объектов культурного наследия Ханты-Мансийского автономного округа – Югры.

Руководитель Службы

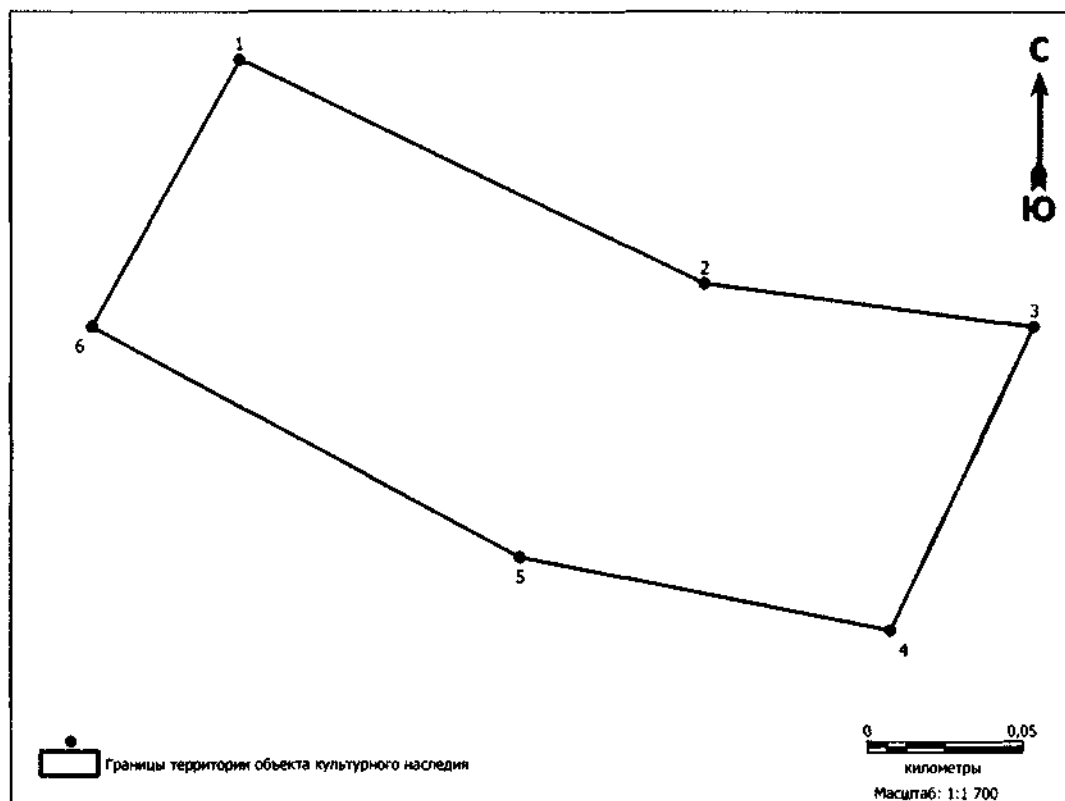


А.Н. Кондрашев

Приложение 1
к приказу Службы государственной
охраны объектов культурного наследия
Ханты-Мансийского
автономного округа – Югры
от 14 марта 2023 года № 4-нп

Границы территорий объектов культурного наследия федерального значения, являющихся объектами археологического наследия, расположенных в Ханты-Мансийском районе Ханты-Мансийского автономного округа – Югры

1. Графическое описание местоположения границ территории объекта культурного наследия федерального значения «Капище Обского Старика»:



Координаты характерных точек границ территории
объекта культурного наследия федерального значения
«Капище Обского Старика»
в местной системе координат (МСК 86, зона 2)

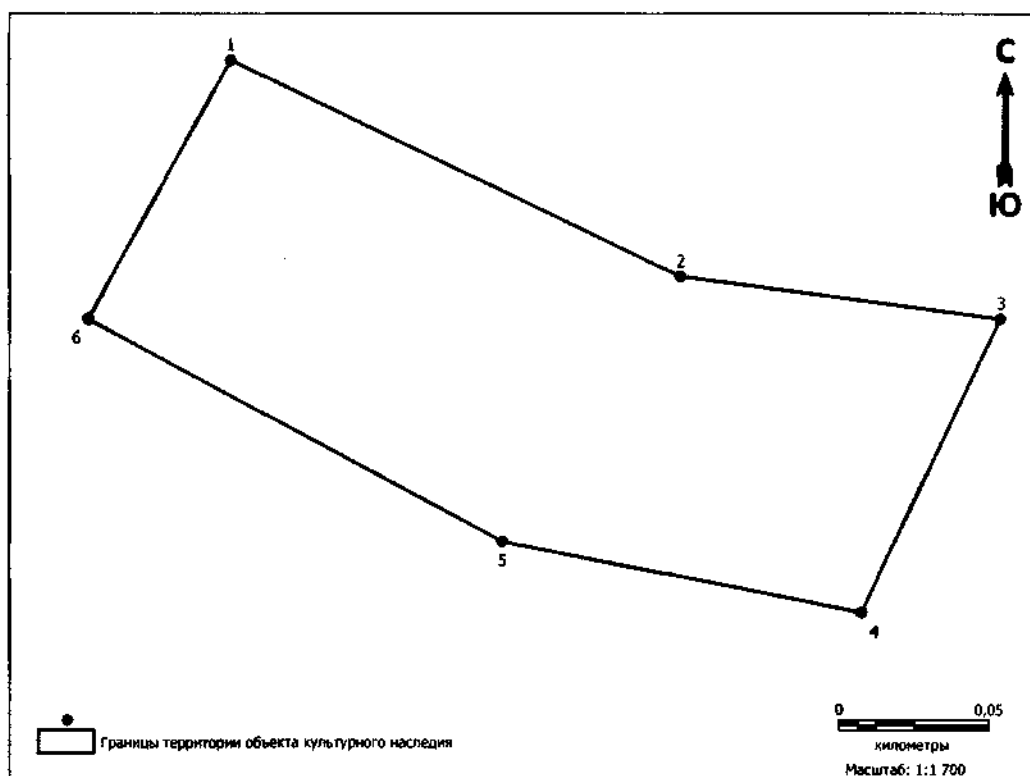
| № точки | Координаты, м | |
|---------|---------------|-------------|
| | Широта (X) | Долгота (Y) |
| 1 | 966101,76 | 2642020,60 |

| | | |
|---|-----------|------------|
| 2 | 966030,52 | 2642168,49 |
| 3 | 966016,81 | 2642273,76 |
| 4 | 965920,32 | 2642227,92 |
| 5 | 965943,65 | 2642109,90 |
| 6 | 966016,78 | 2641973,28 |
| 1 | 966101,76 | 2642020,60 |

Общий периметр границ территории объекта культурного наследия федерального значения: 747,1 м.

Площадь территории объекта культурного наследия федерального значения: 27080 кв. м.

2. Графическое описание местоположения границ территории объекта культурного наследия федерального значения «Обской Городок»:



Координаты характерных точек границ территории объекта культурного наследия федерального значения «Обской Городок» в местной системе координат (МСК 86, зона 2)

| № точки | Координаты, м | |
|---------|---------------|-------------|
| | Широта (X) | Долгота (Y) |
| 1 | 966101,76 | 2642020,60 |
| 2 | 966030,52 | 2642168,49 |
| 3 | 966016,81 | 2642273,76 |
| 4 | 965920,32 | 2642227,92 |

| | | |
|---|-----------|------------|
| 5 | 965943,65 | 2642109,90 |
| 6 | 966016,78 | 2641973,28 |
| 1 | 966101,76 | 2642020,60 |

Общий периметр границ территории объекта культурного наследия федерального значения: 747,1 м.

Площадь территории объекта культурного наследия федерального значения: 27080 кв. м.

Приложение 2
к приказу Службы государственной
охраны объектов культурного наследия
Ханты-Мансийского
автономного округа – Югры
от 14 марта 2023 года № 4-нп

Описание особенностей, подлежащих обязательному сохранению (предмет охраны), объектов культурного наследия федерального значения, являющихся объектами археологического наследия, расположенных в Ханты-Мансийском районе Ханты-Мансийского автономного округа – Югры

Предметом охраны объектов культурного наследия федерального значения «Капище Обского Старика» и «Обской Городок», являющихся объектами археологического наследия, являются:

– культурные слои – слои в земле, содержащие следы существования человека, основным или одним из основных источников информации о которых являются археологические раскопки или находки (археологические предметы);

– археологические предметы – движимые вещи, созданные человеком, изготовленные из глины, камня, дерева, кости, стекла, металлов и иных материалов украшения, предметы быта, вооружения и религиозных культов, орудия труда и отходы производств, а также антропологический и остеологический материал (костные останки человека и животных), основным или одним из основных источников информации о которых независимо от обстоятельств их обнаружения являются археологические раскопки или находки, в том числе предметы, обнаруженные в результате таких раскопок или находок в границах территории объекта археологического наследия;

– археологические сооружения – находящиеся на земле, полностью или частично скрытые в земле, в том числе руинированные, постройки и иные сооружения, строительные конструкции и объекты, основным или одним из основных источников информации о которых являются археологические раскопки.