



Аппарат Губернатора, Правительства
Ханты-Мансийского автономного округа – Югры
Управление государственной регистрации
нормативных правовых актов

Внесен в государственный реестр нормативных
правовых актов исполнительных органов

Ханты-Мансийского автономного округа – Югры
За № 7660 от «14» 08 2024 г.

**ДЕПАРТАМЕНТ
ПРОСТРАНСТВЕННОГО РАЗВИТИЯ И АРХИТЕКТУРЫ
ХАНТЫ-МАНСИЙСКОГО АВТОНОМНОГО ОКРУГА – ЮГРЫ**

ПРИКАЗ

**О внесении изменений в приказ Департамента пространственного
развития и архитектуры Ханты-Мансийского автономного округа –
Югры от 12 мая 2023 года № 18-нп «Об утверждении документации по
планировке территории»**

**г. Ханты-Мансийск
от 12 августа 2024 года**

№40-нп

На основании статьи 45 Градостроительного кодекса Российской Федерации, Закона Ханты-Мансийского автономного округа – Югры от 18 апреля 2007 года № 39-оз «О градостроительной деятельности на территории Ханты-Мансийского автономного округа – Югры», постановления Губернатора Ханты-Мансийского автономного округа – Югры от 17 июня 2022 года № 70 «О Департаменте пространственного развития и архитектуры Ханты-Мансийского автономного округа – Югры» **п р и к а з ы в а ю:**

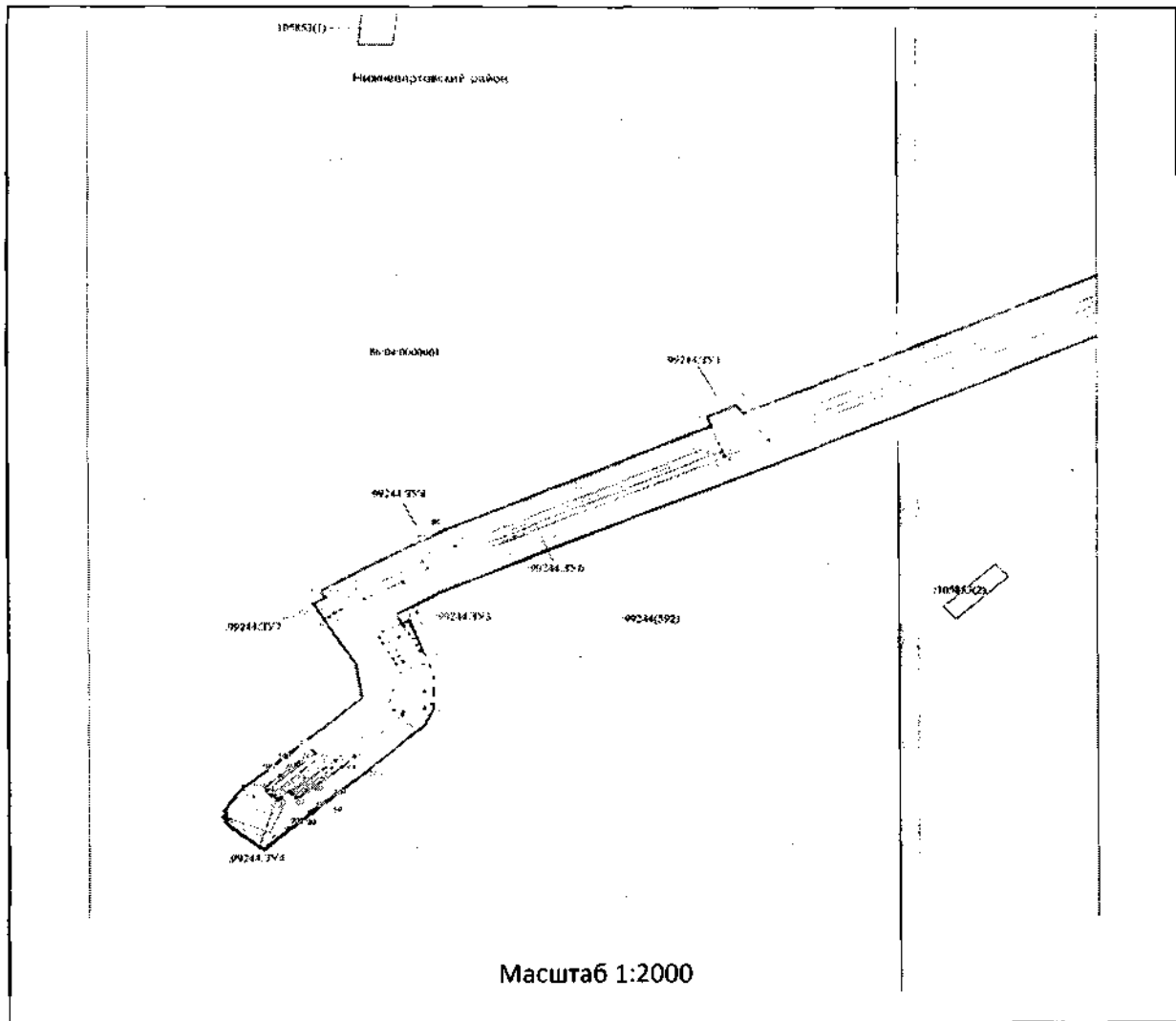
Внести в приказ Департамента пространственного развития и архитектуры Ханты-Мансийского автономного округа – Югры от 12 мая 2023 года № 18-нп «Об утверждении документации по планировке территории» следующие изменения:

1. Приложение 3 изложить в следующей редакции:

«Приложение 3
к приказу Департамента пространственного
развития и архитектуры
Ханты-Мансийского
автономного округа – Югры
от 12 мая 2023 года № 18-нп

**Проект межевания территории для размещения объекта капитального
строительства «Трубопроводы Урьевского нефтяного месторождения.
24 очередь», расположенного на территориях двух муниципальных
образований Ханты-Мансийского автономного округа – Югры.**

Графическая часть



Условные обозначения

	Граница территории, в отношении которой осуществляется подготовка проекта межевания
	Границы образуемых земельных участков
	Граница зоны планируемого размещения линейных объектов
	Демонтируемый линейный объект
	Проектируемый нефтегазосборный трубопровод
	Проектируемый высоконапорный водовод
	Границы земельных участков по сведениям ЕГРН
	Надписи кадастрового номера земельного участка
	Граница кадастрового квартала
	Обозначение кадастрового квартала
	Границы административно-территориальных образований
	Условный номер образуемого земельного участка


Нижневартовский район

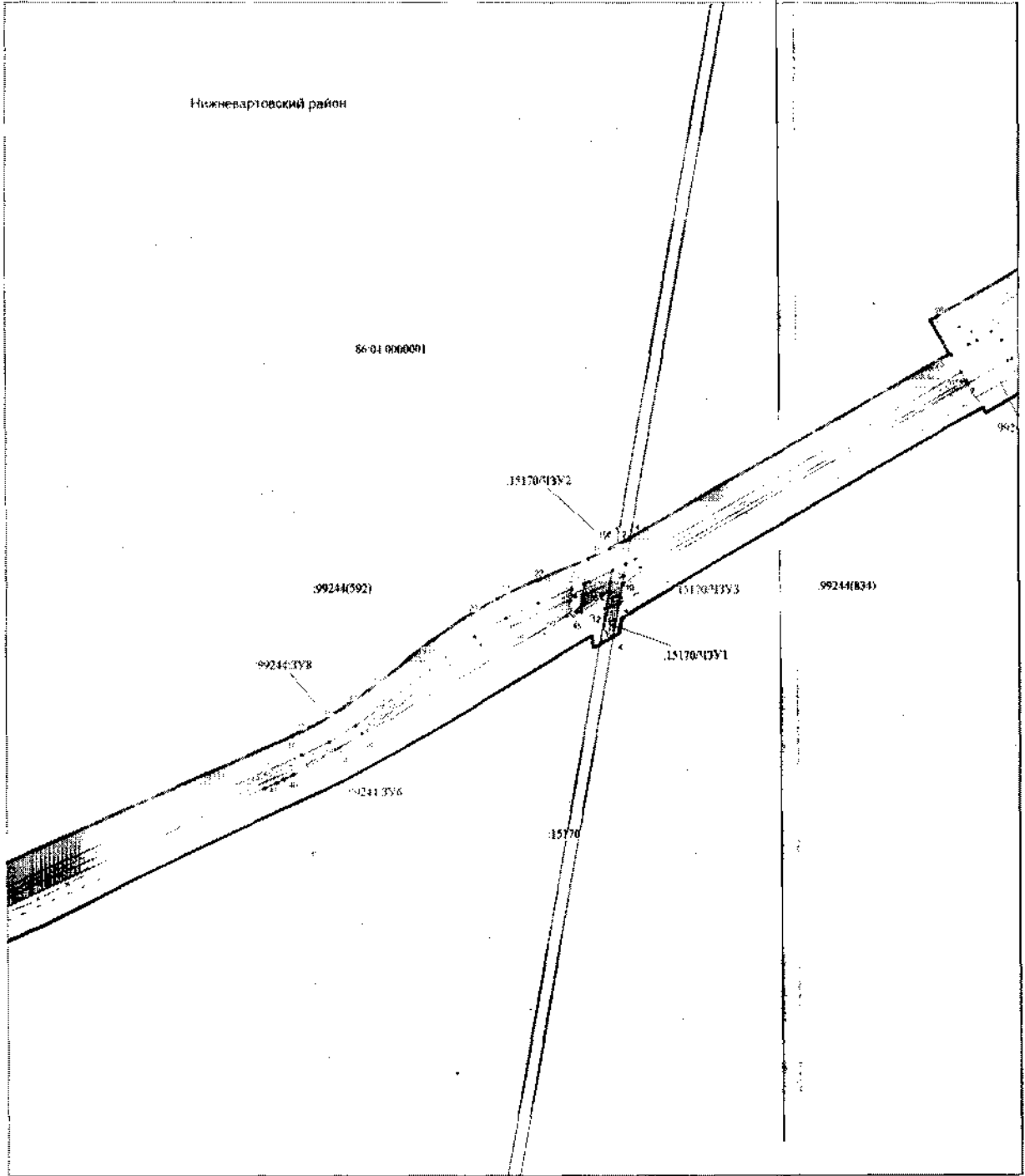
50:04:0000001

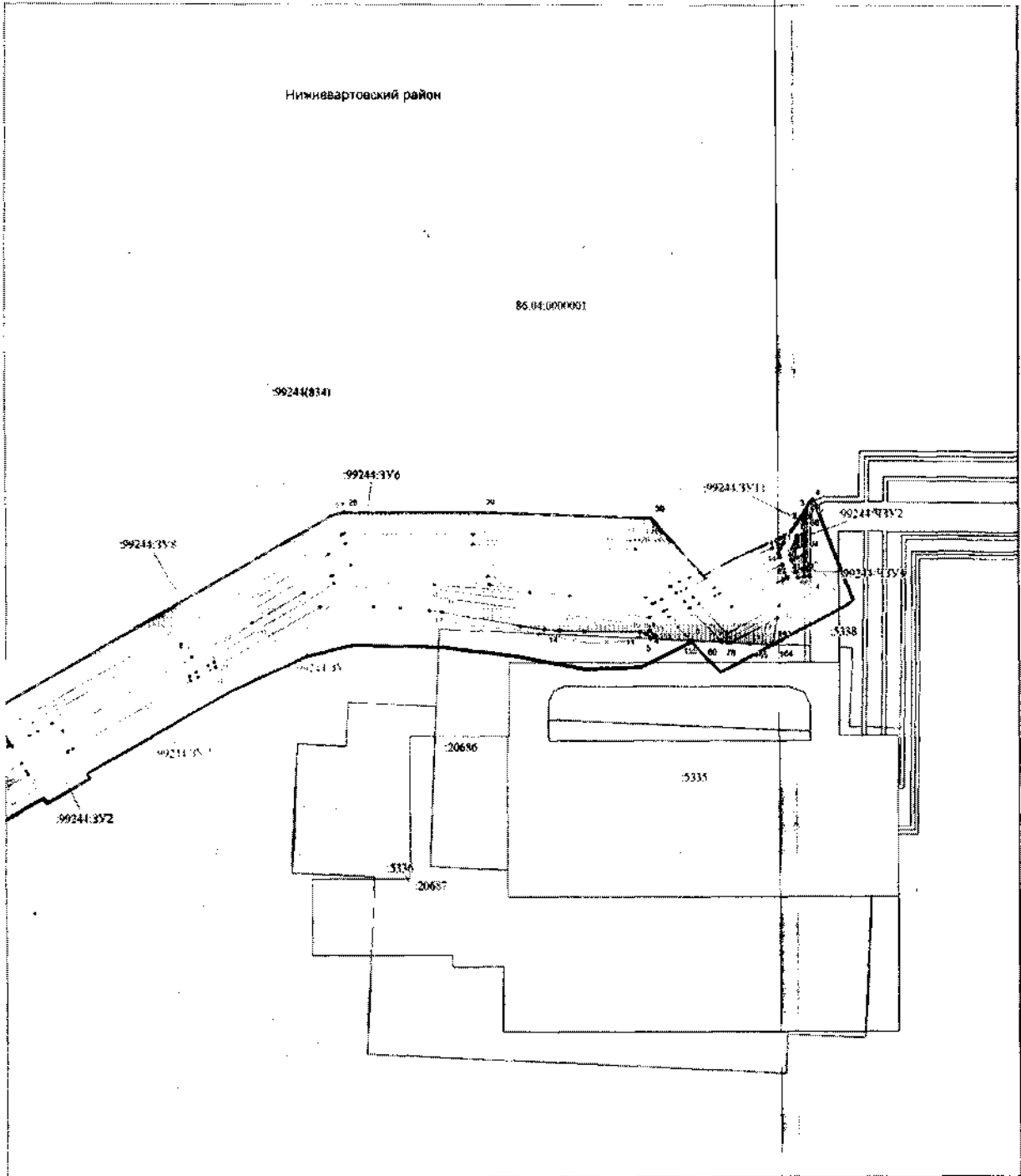
50244.392

50244.398

50244.396



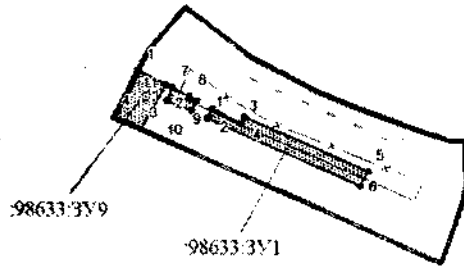


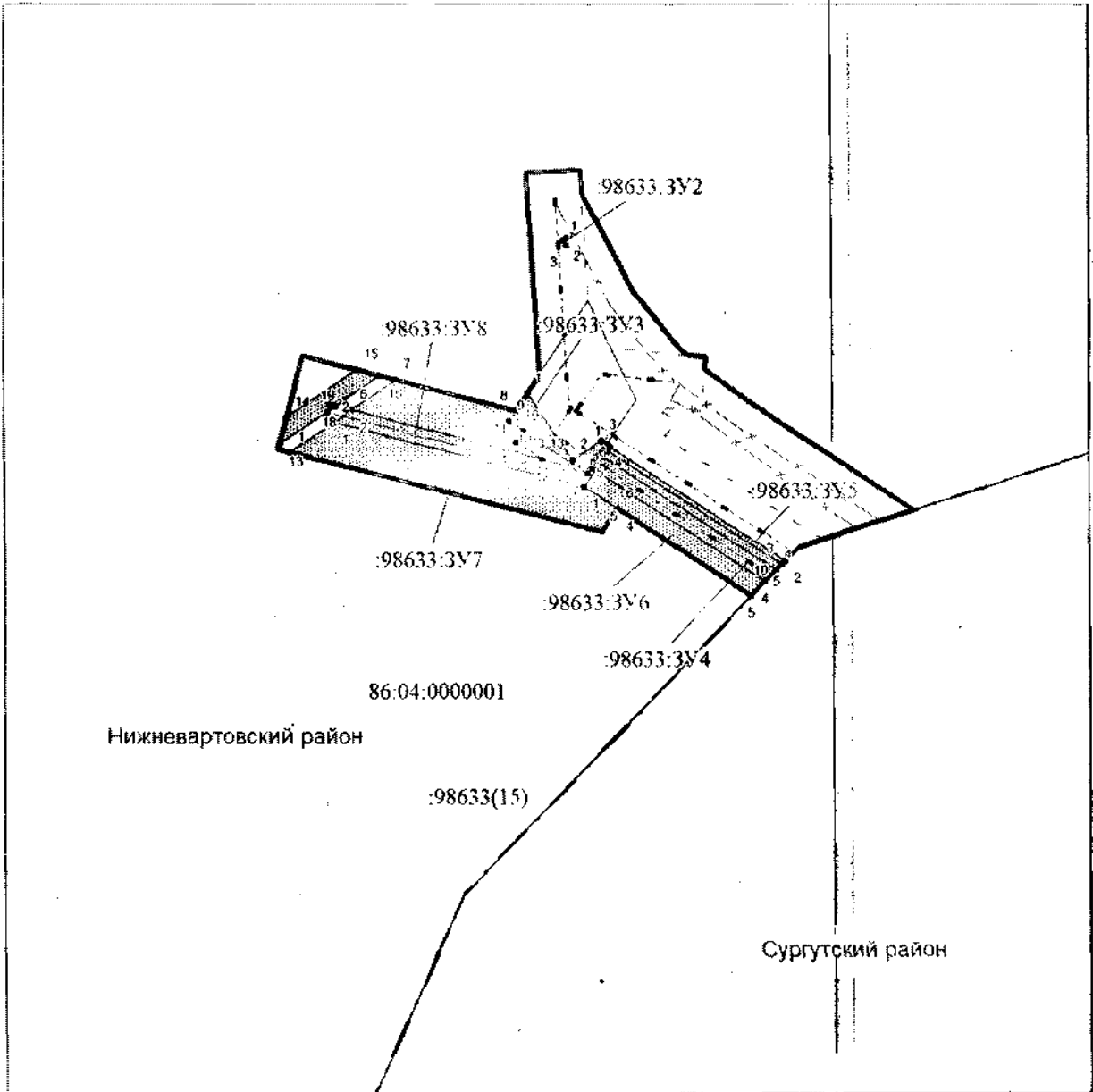


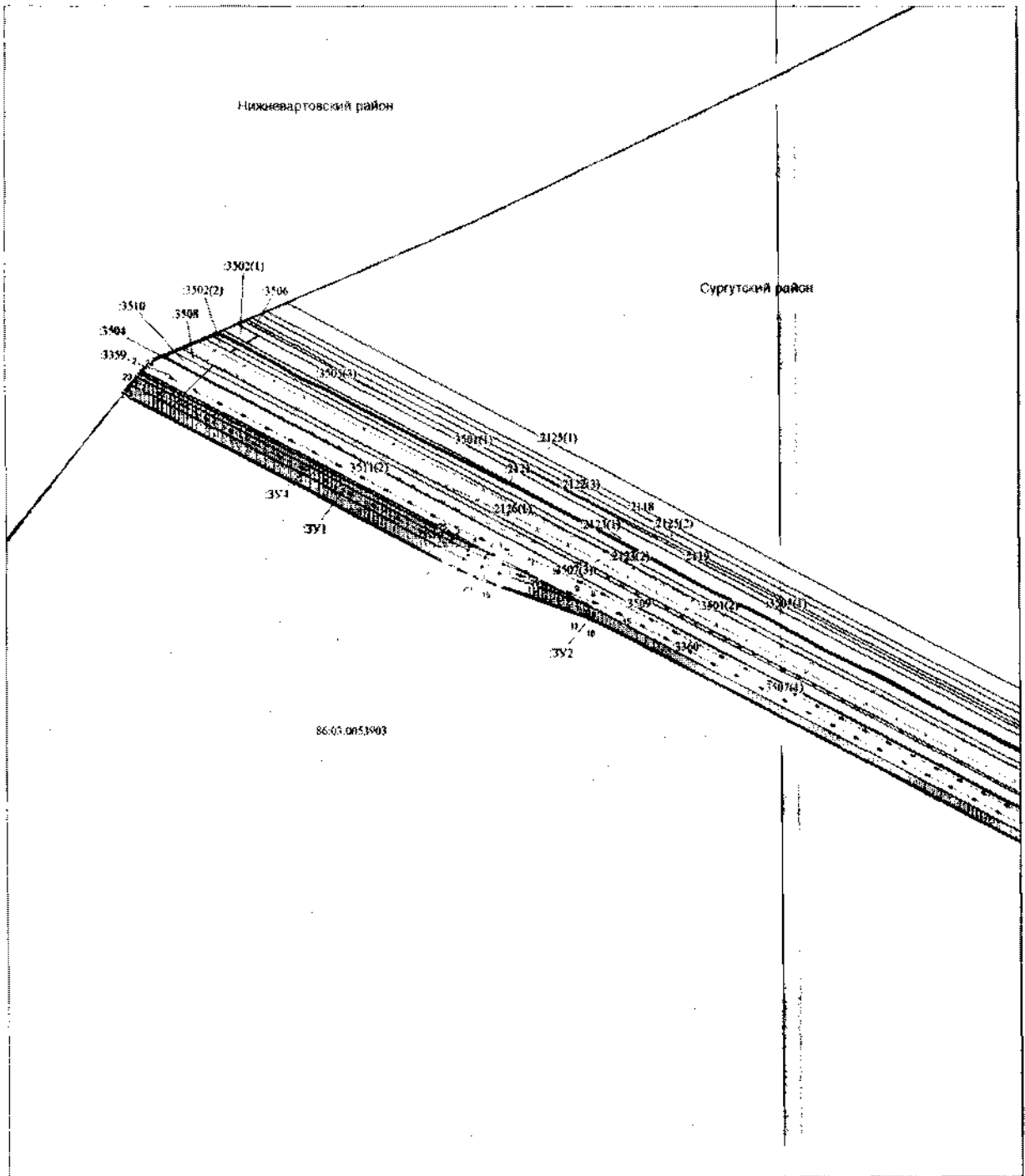
Нижневартовский район

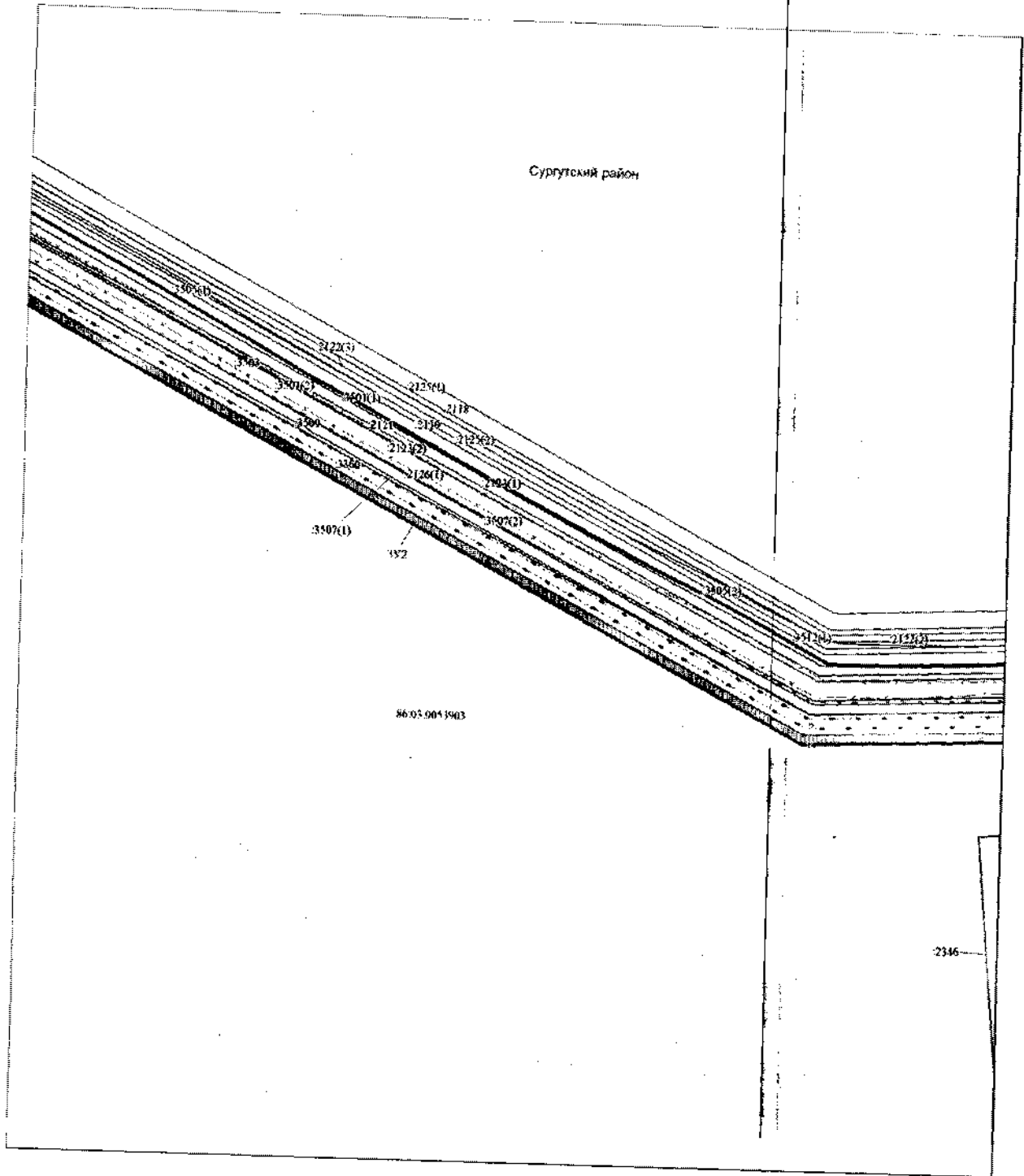
86:04:0000001

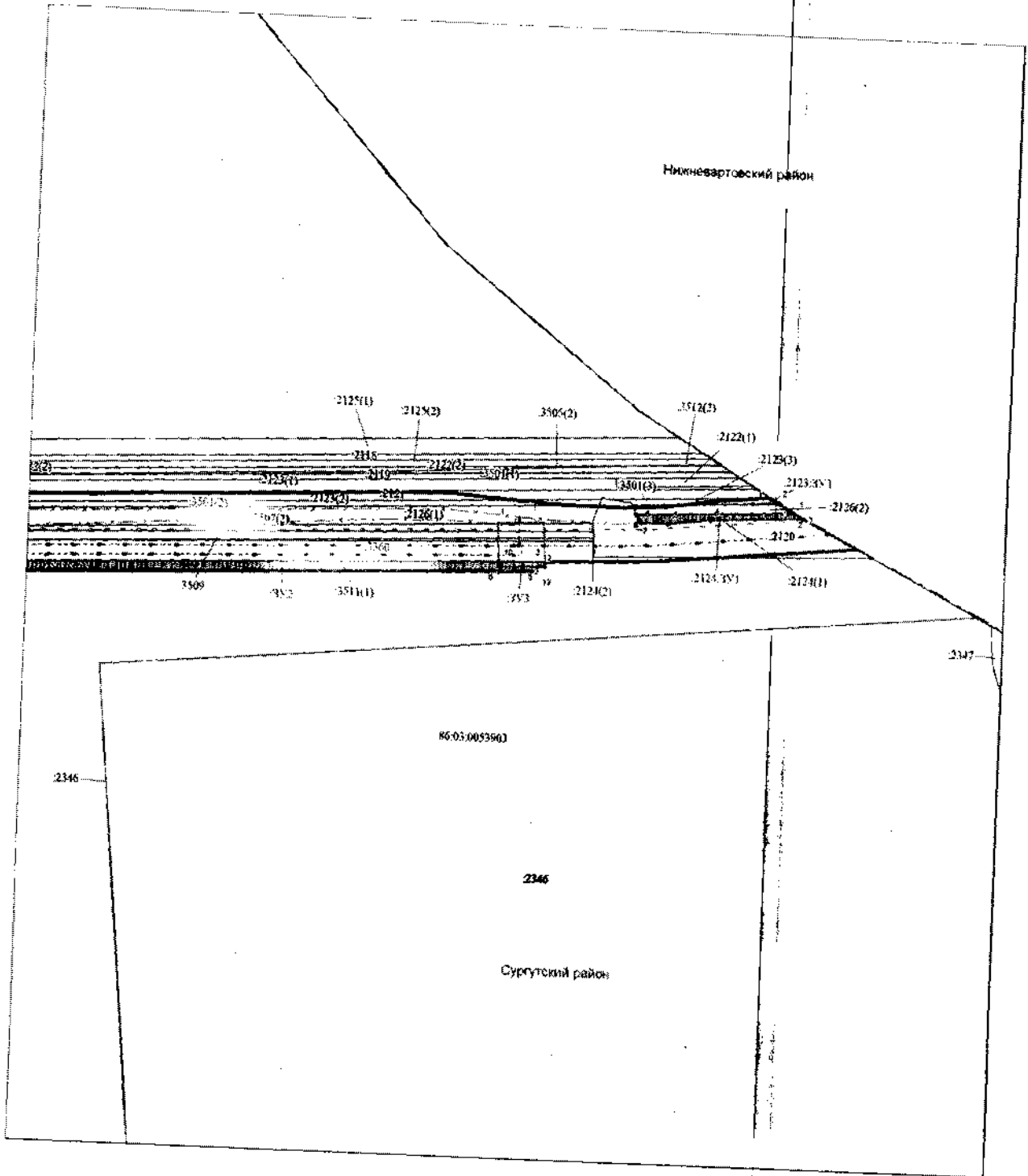
:98633(1)

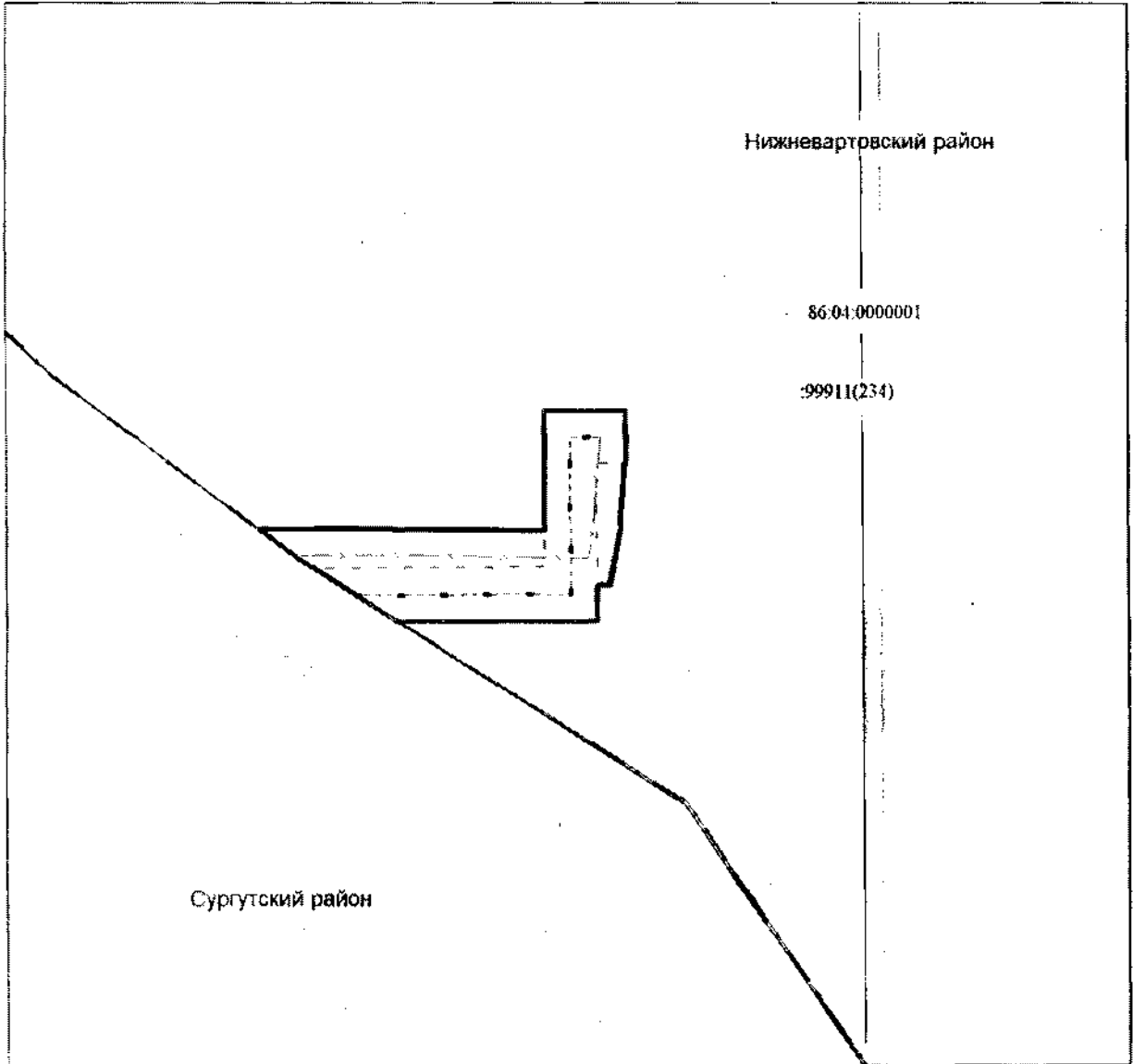


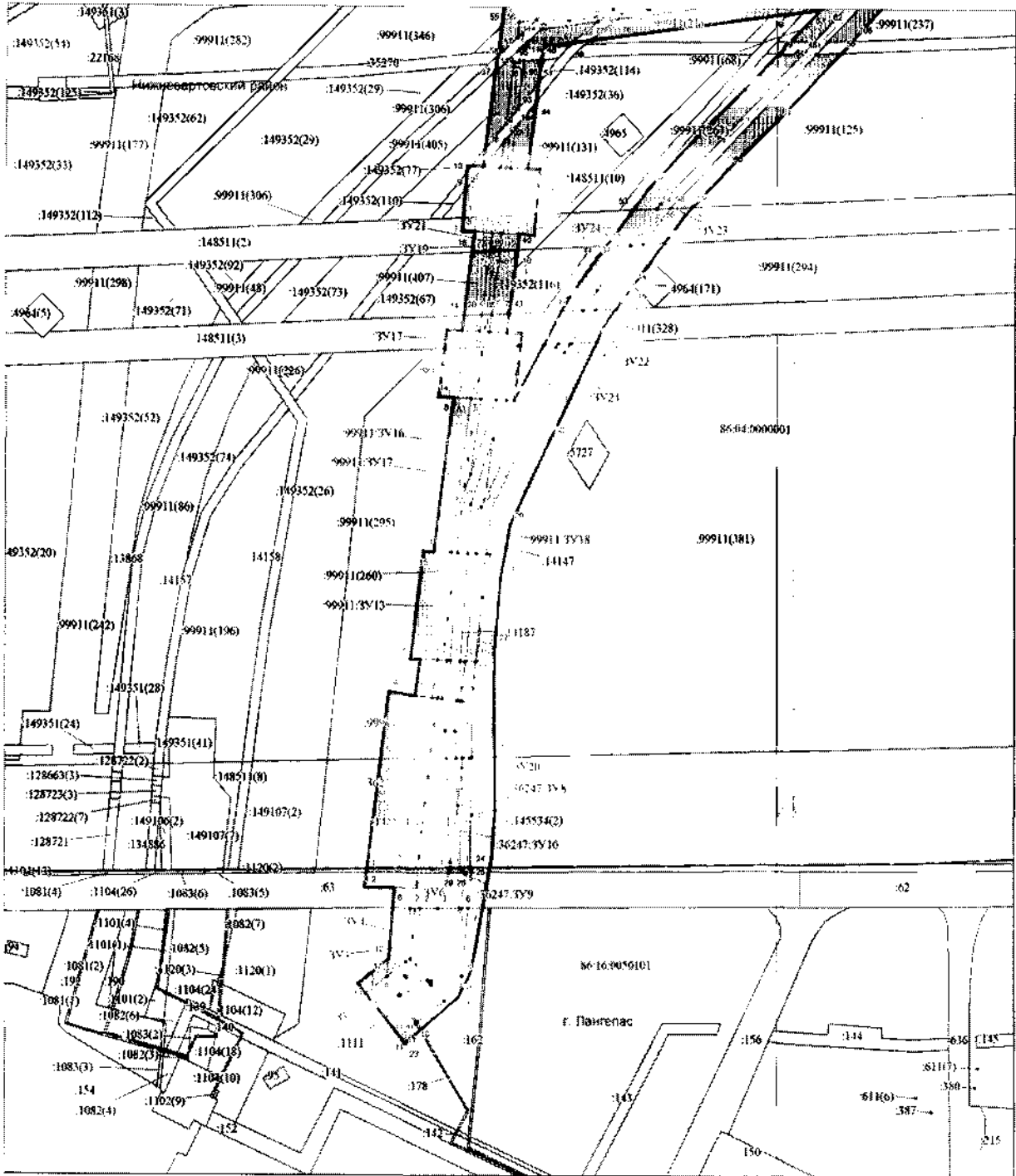


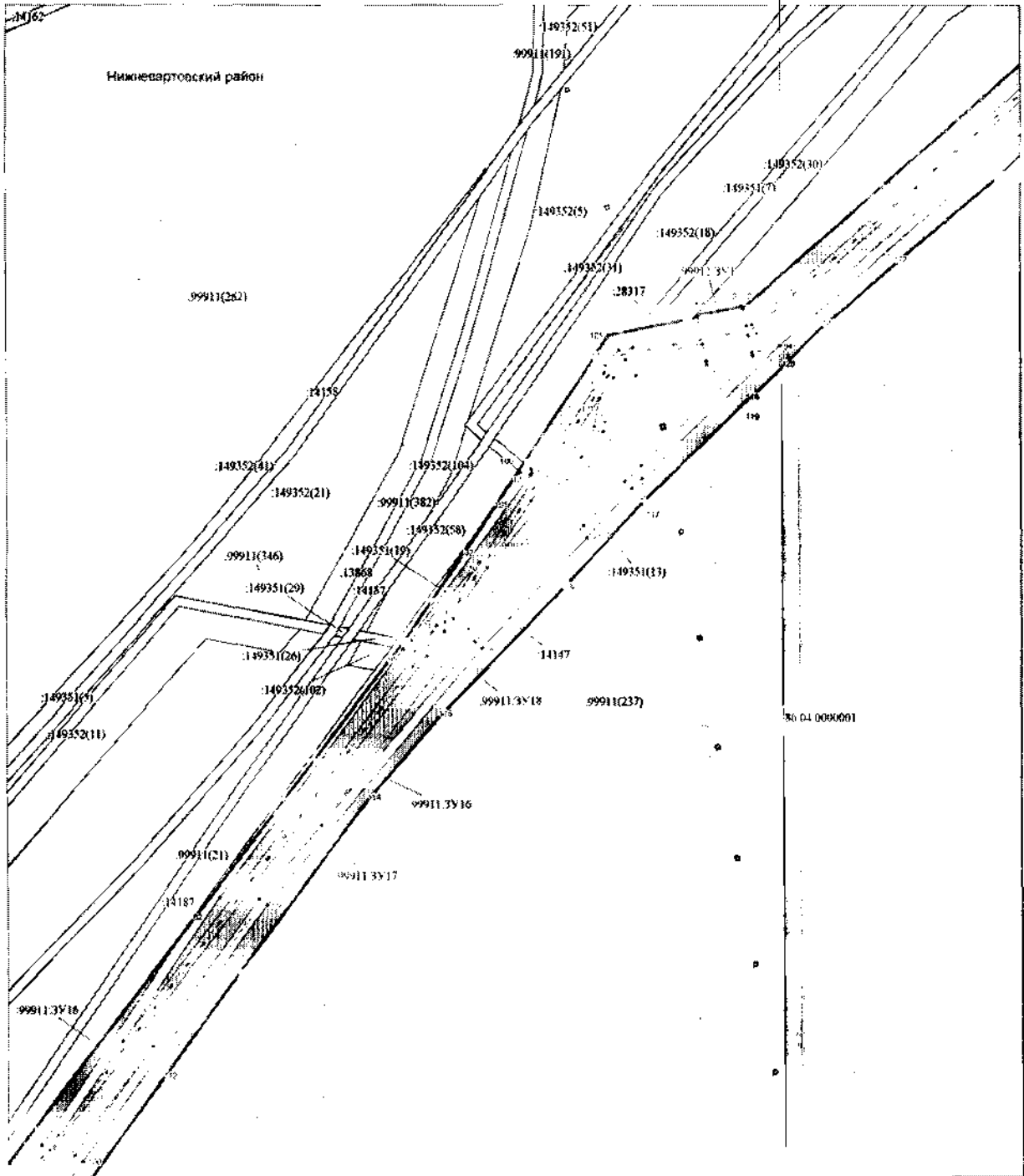


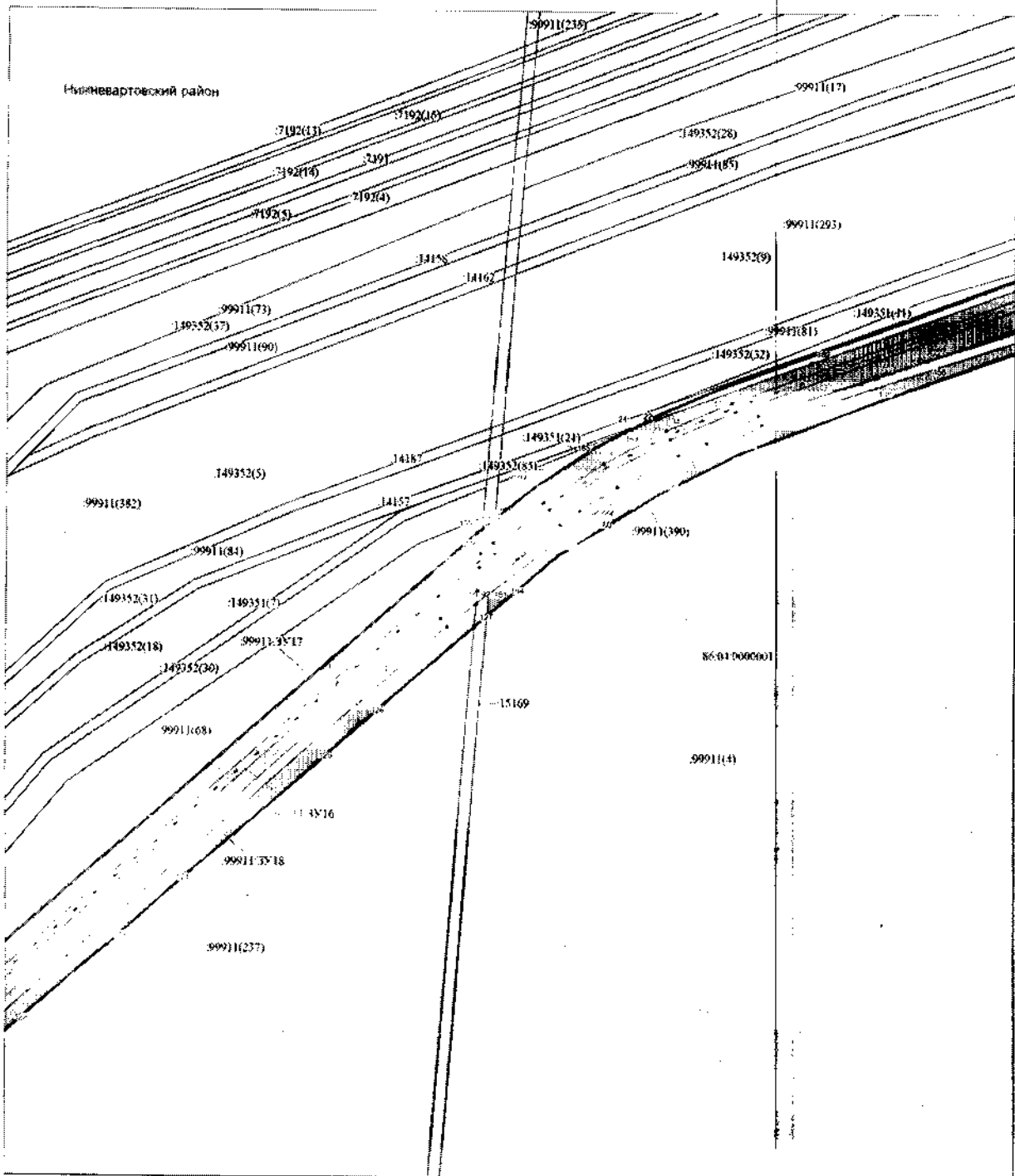




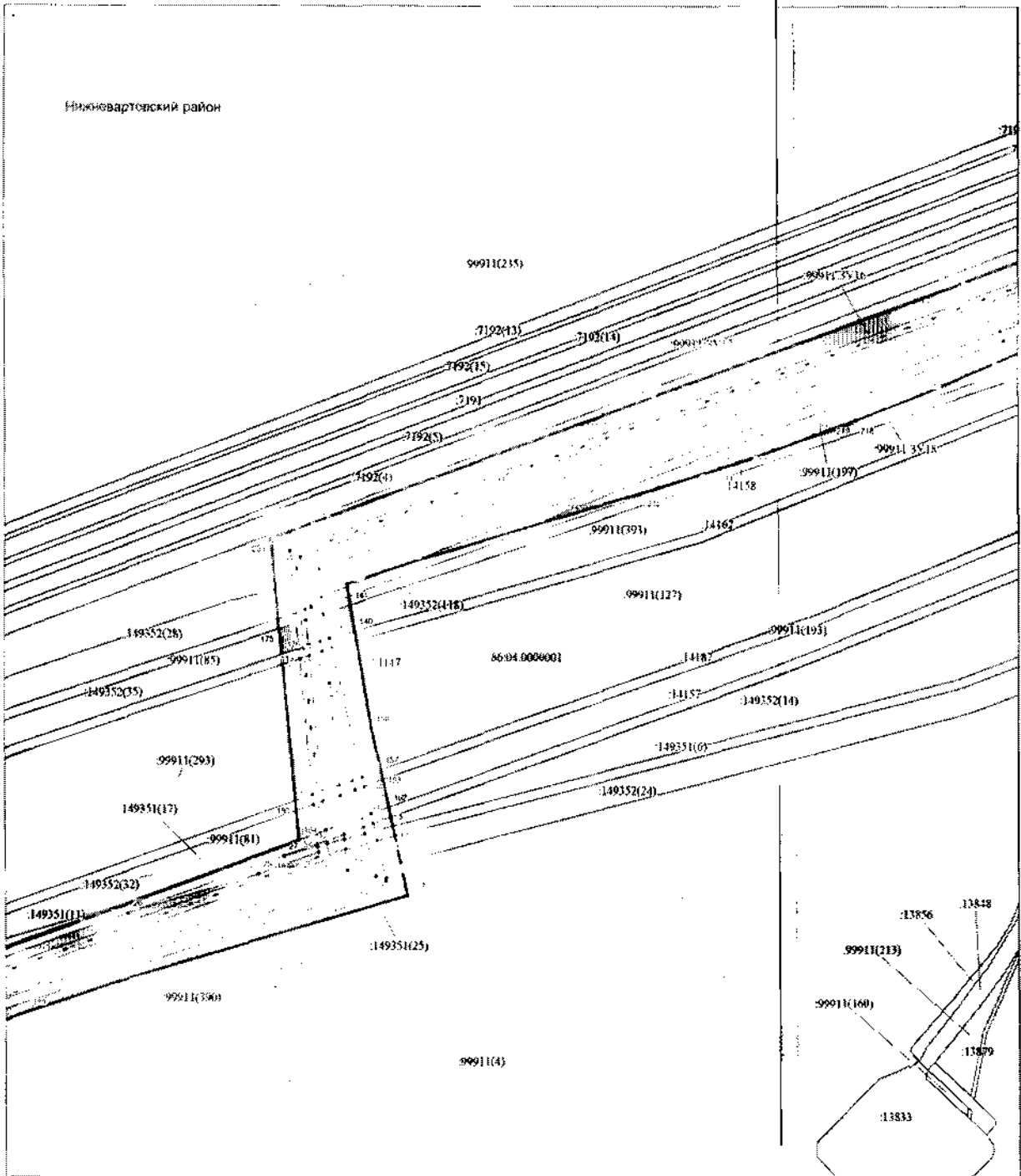


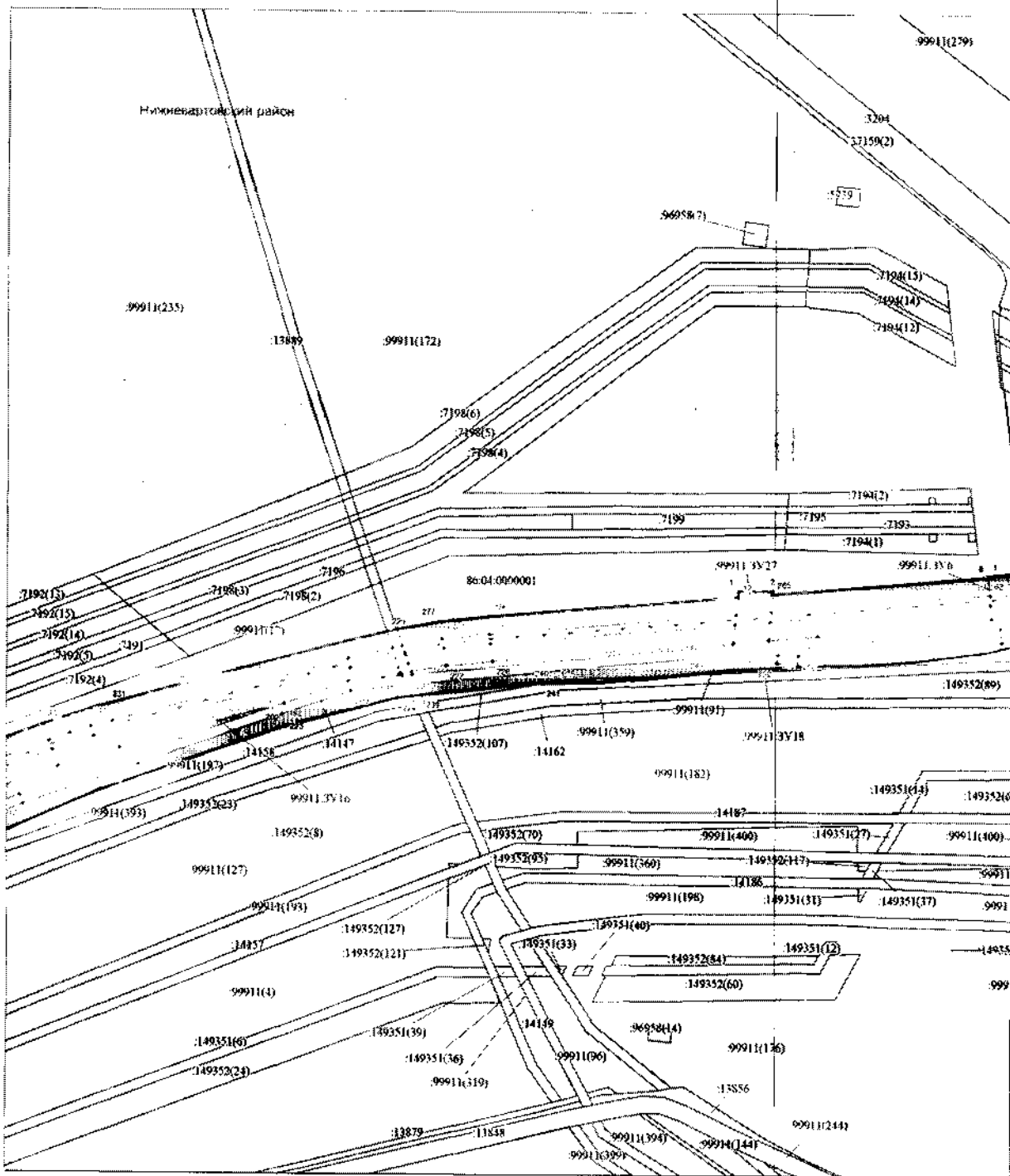


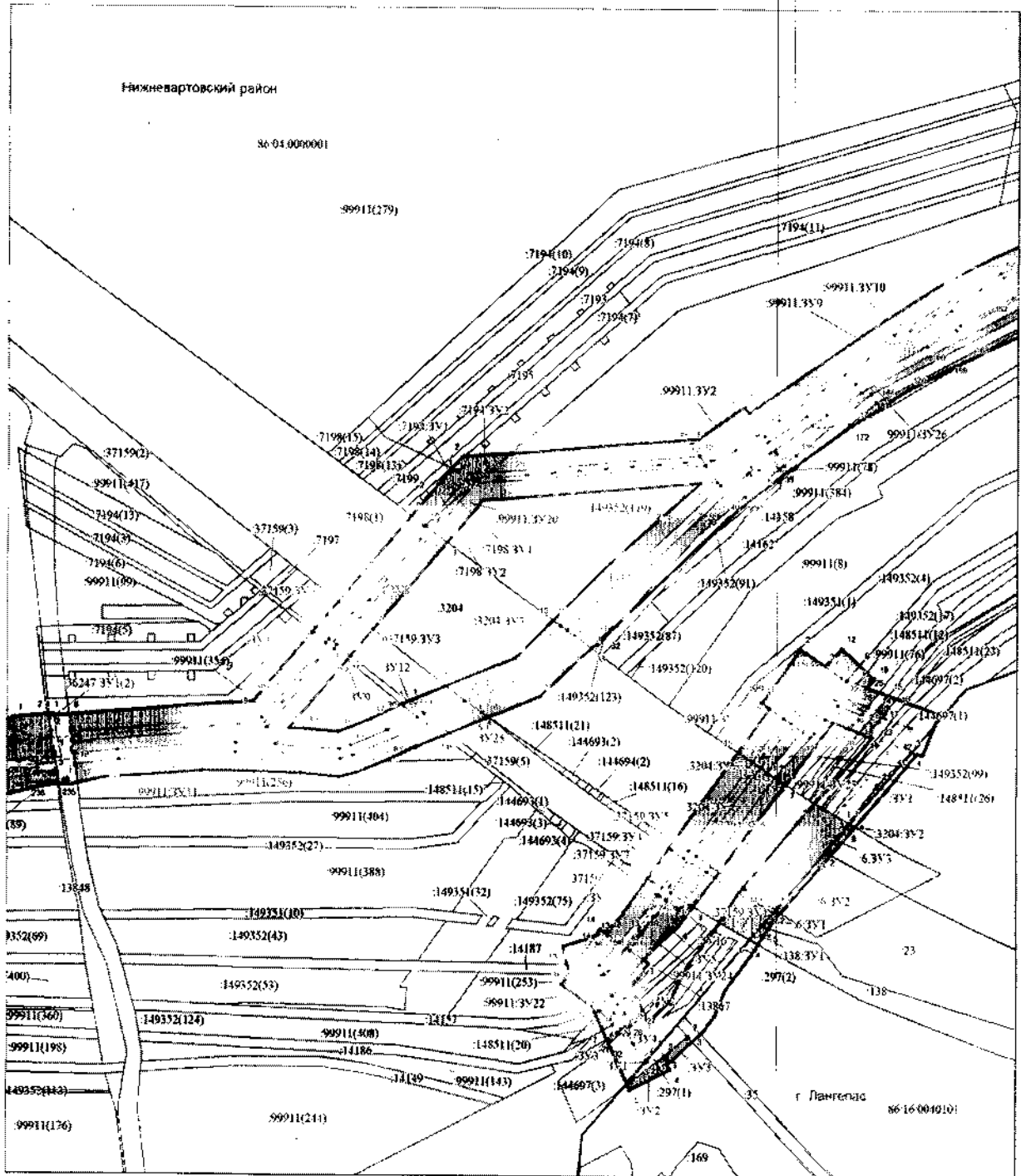




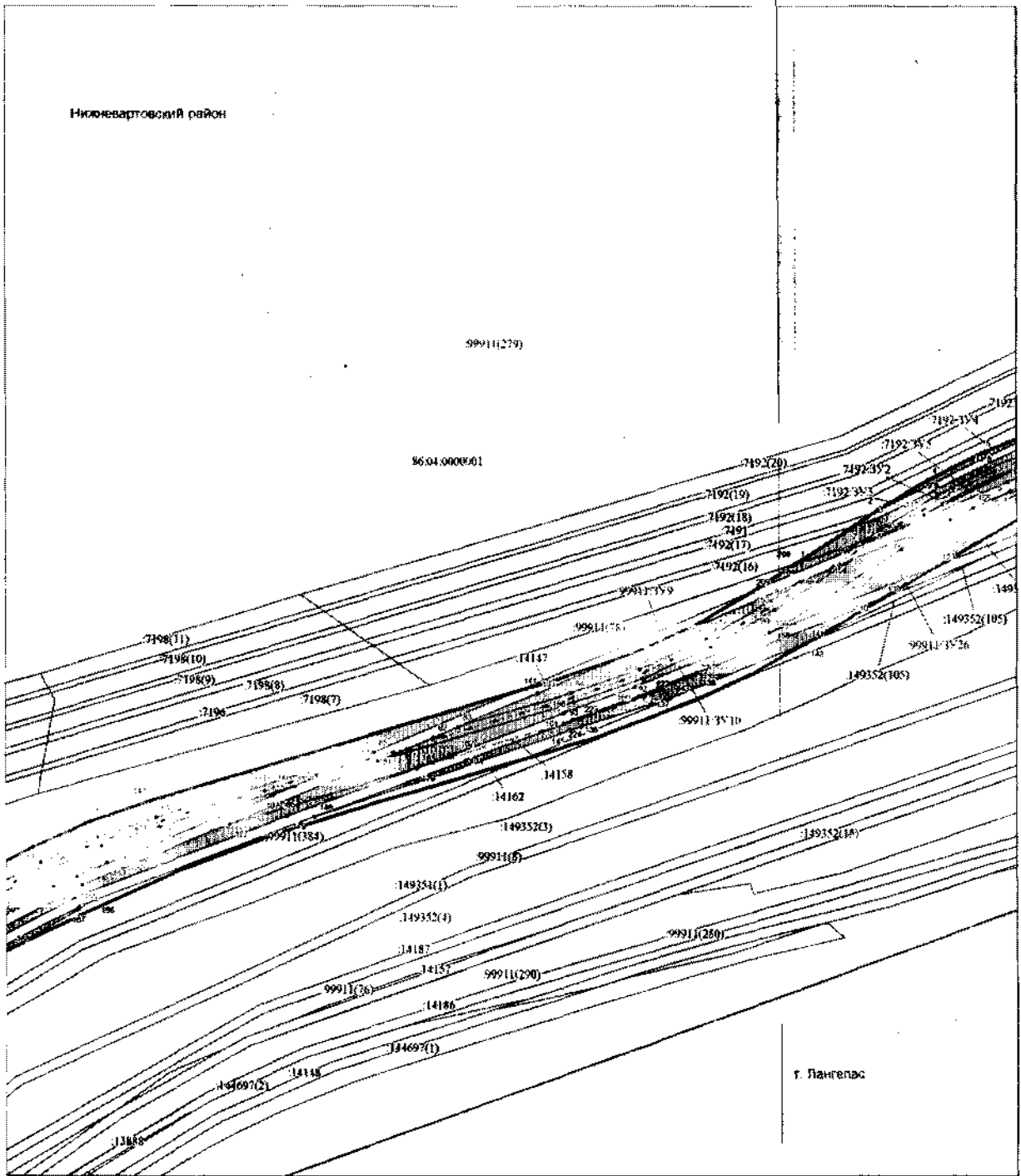
Нижневартовский район

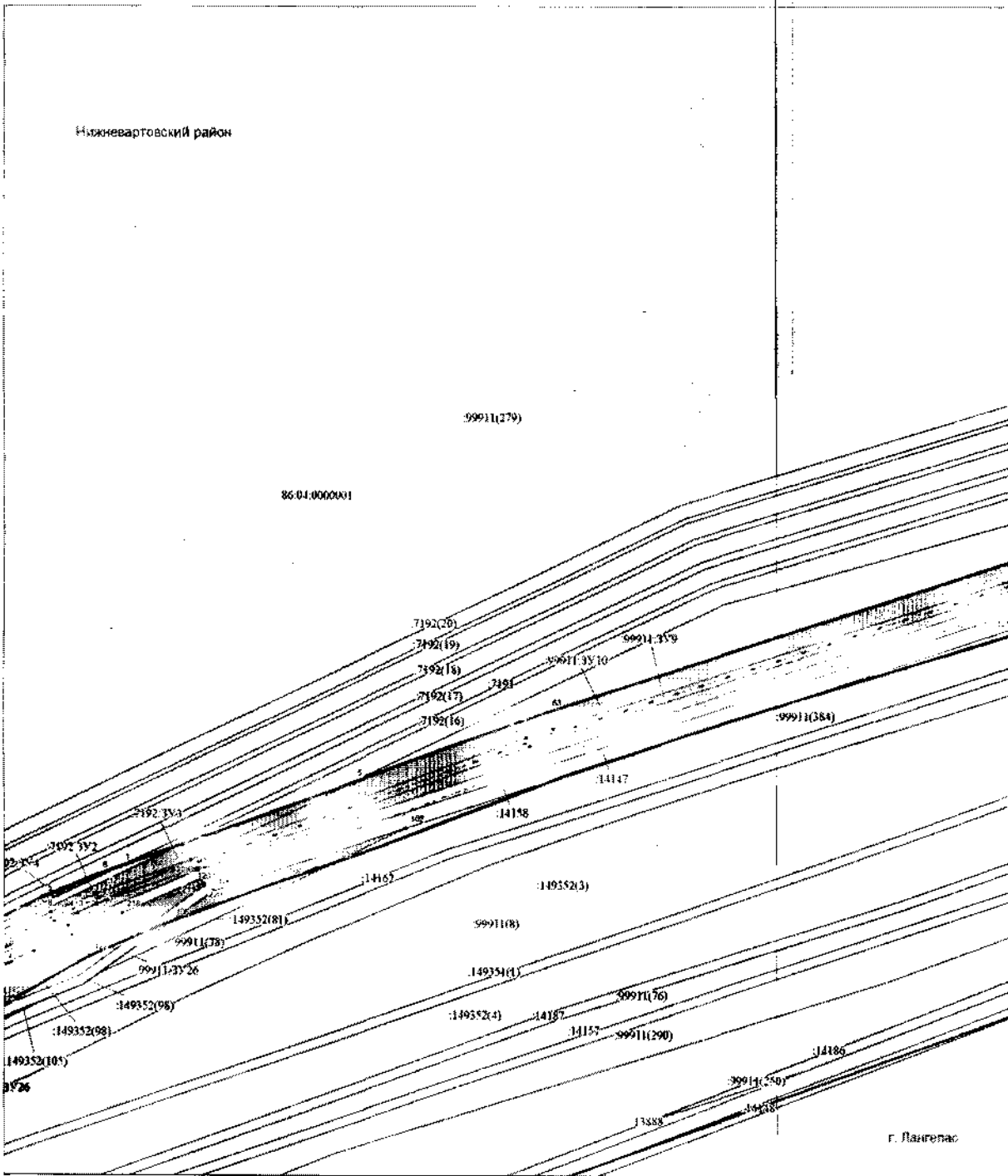


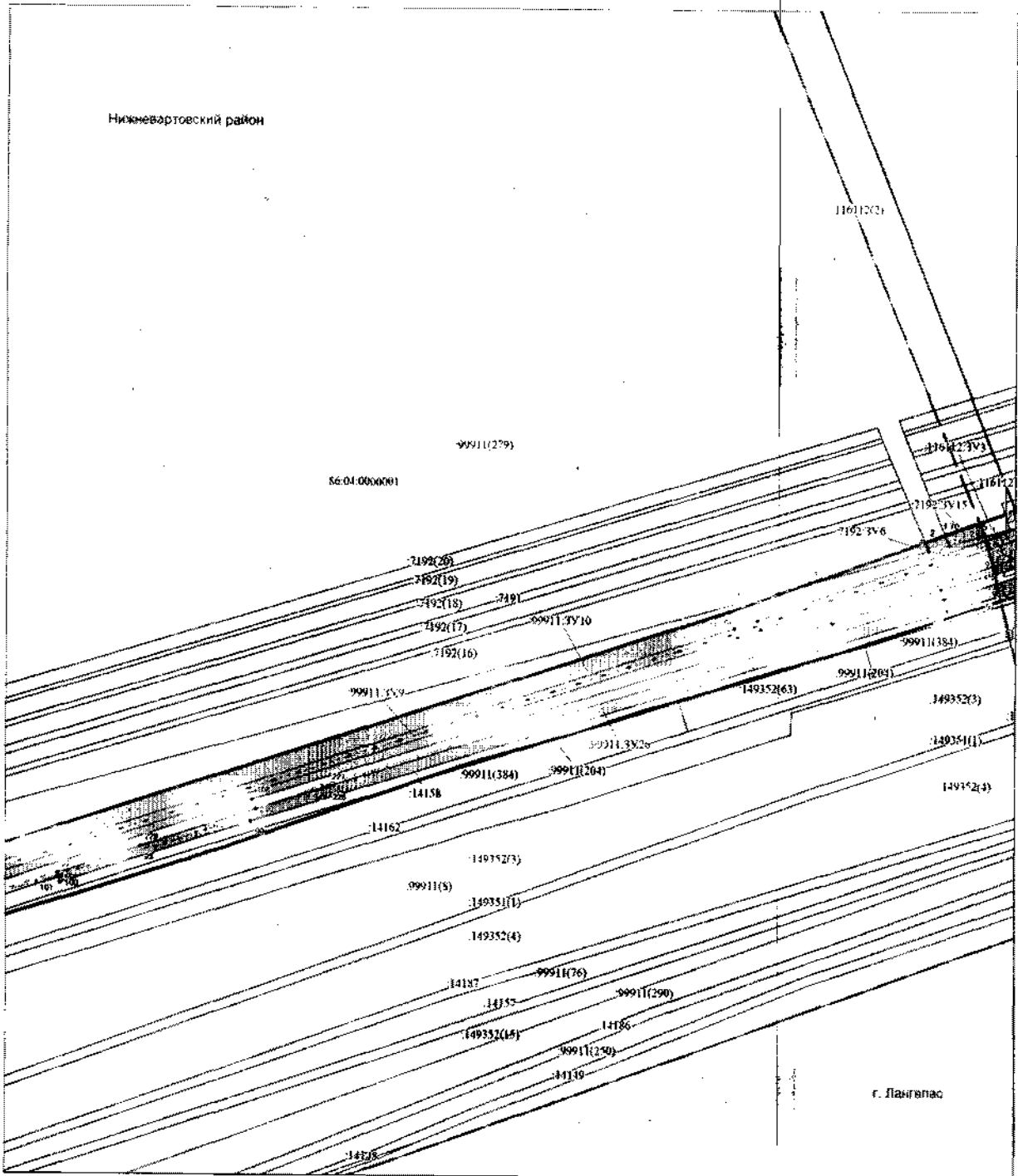




Нижневартовский район



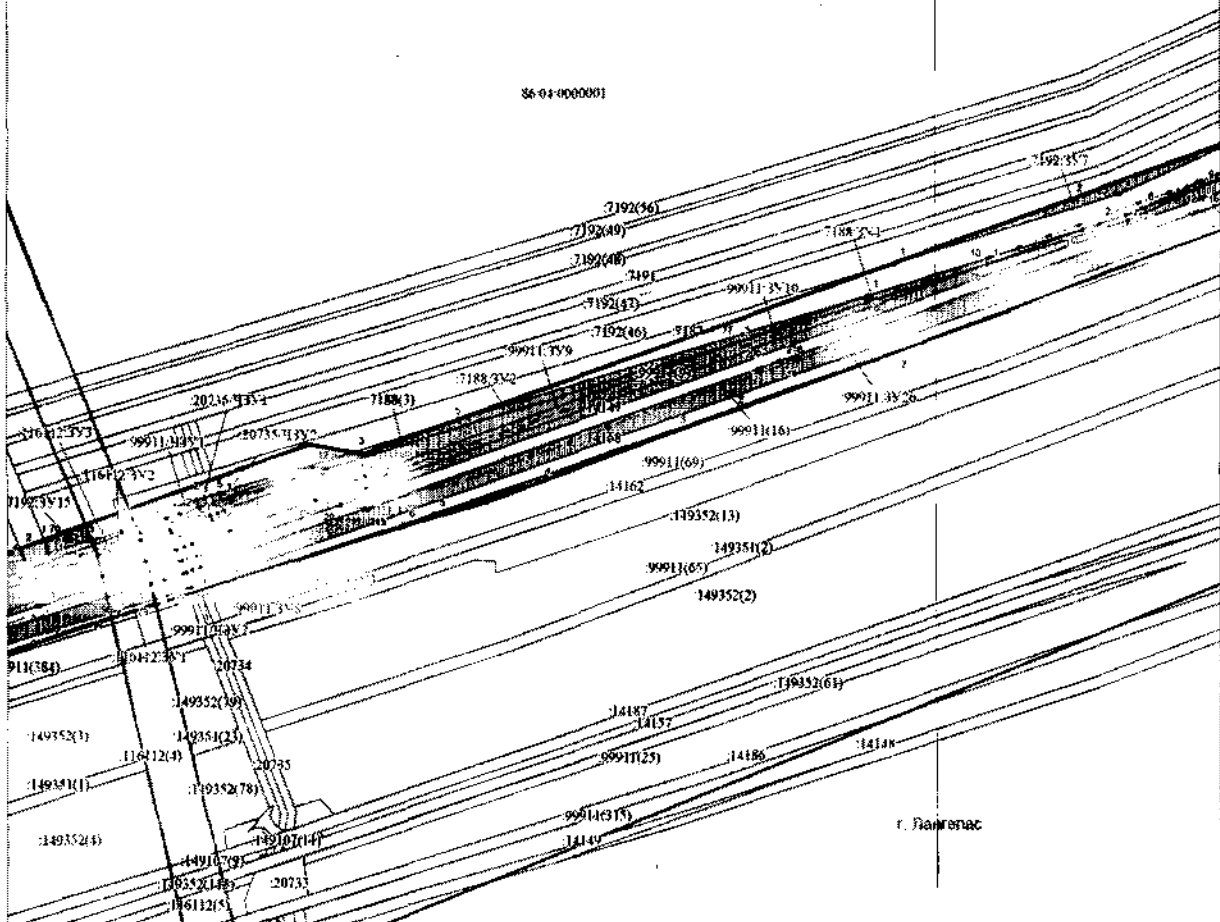





Нижегородский район

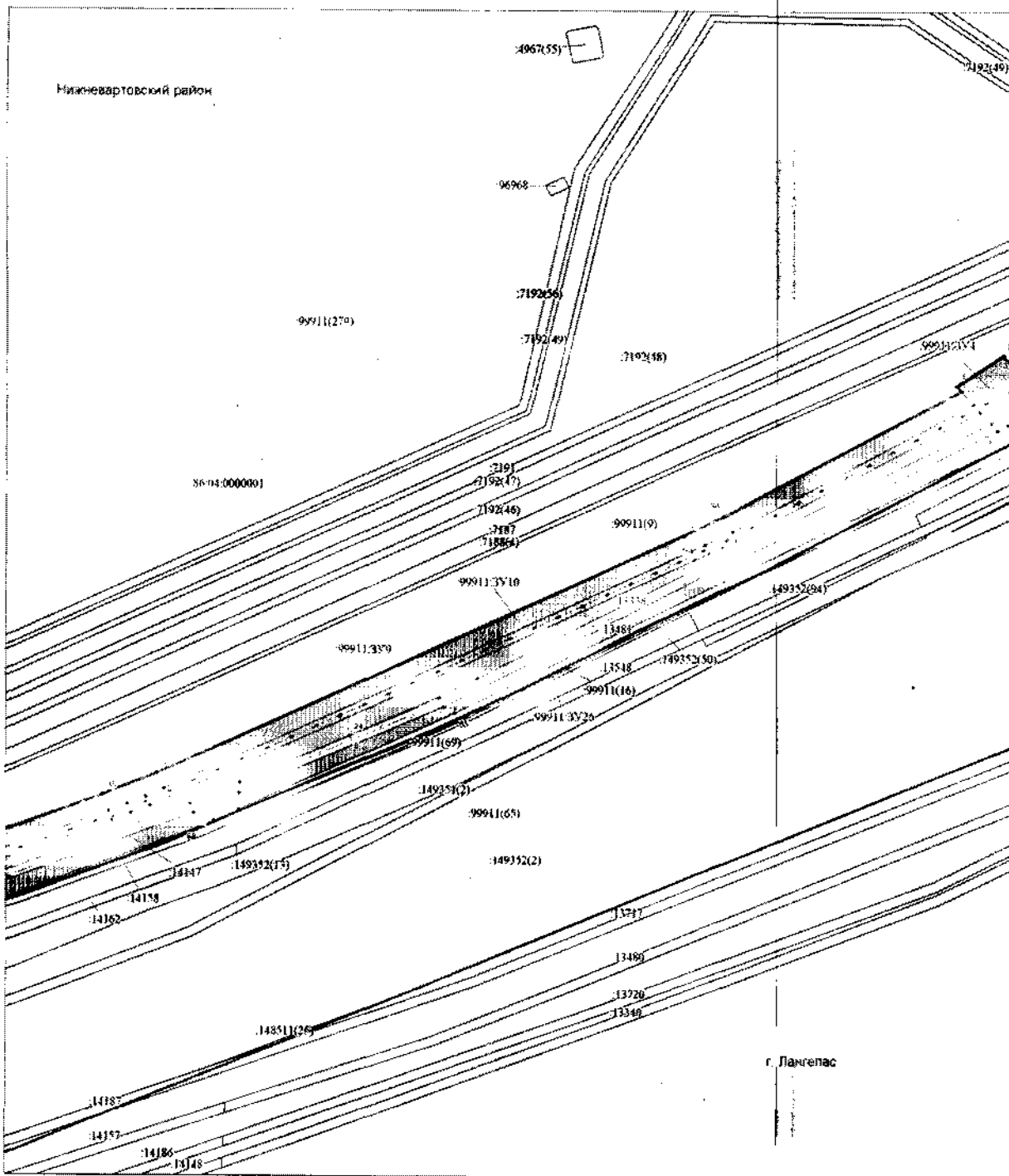
99911(279)

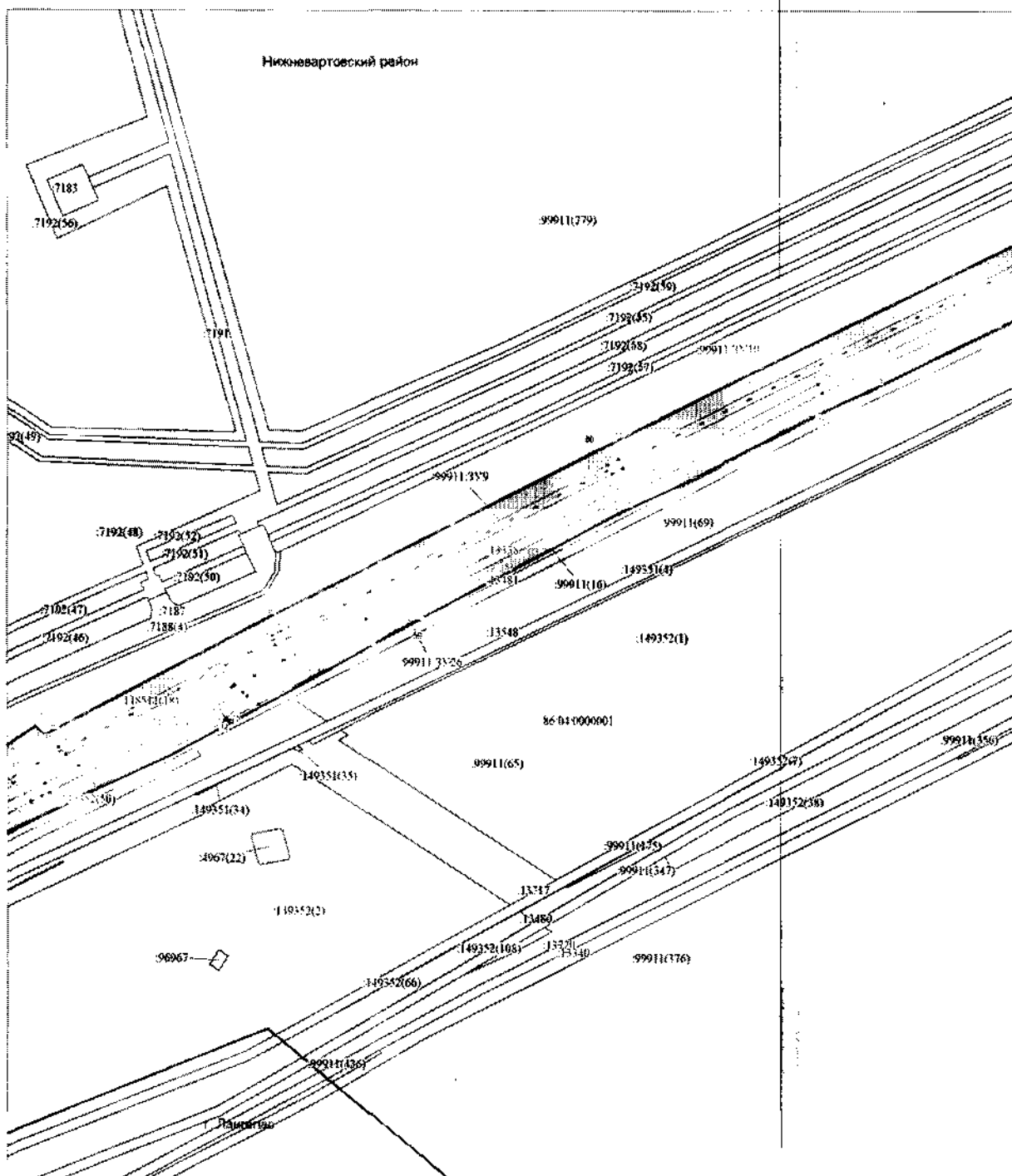
86-04-0000001

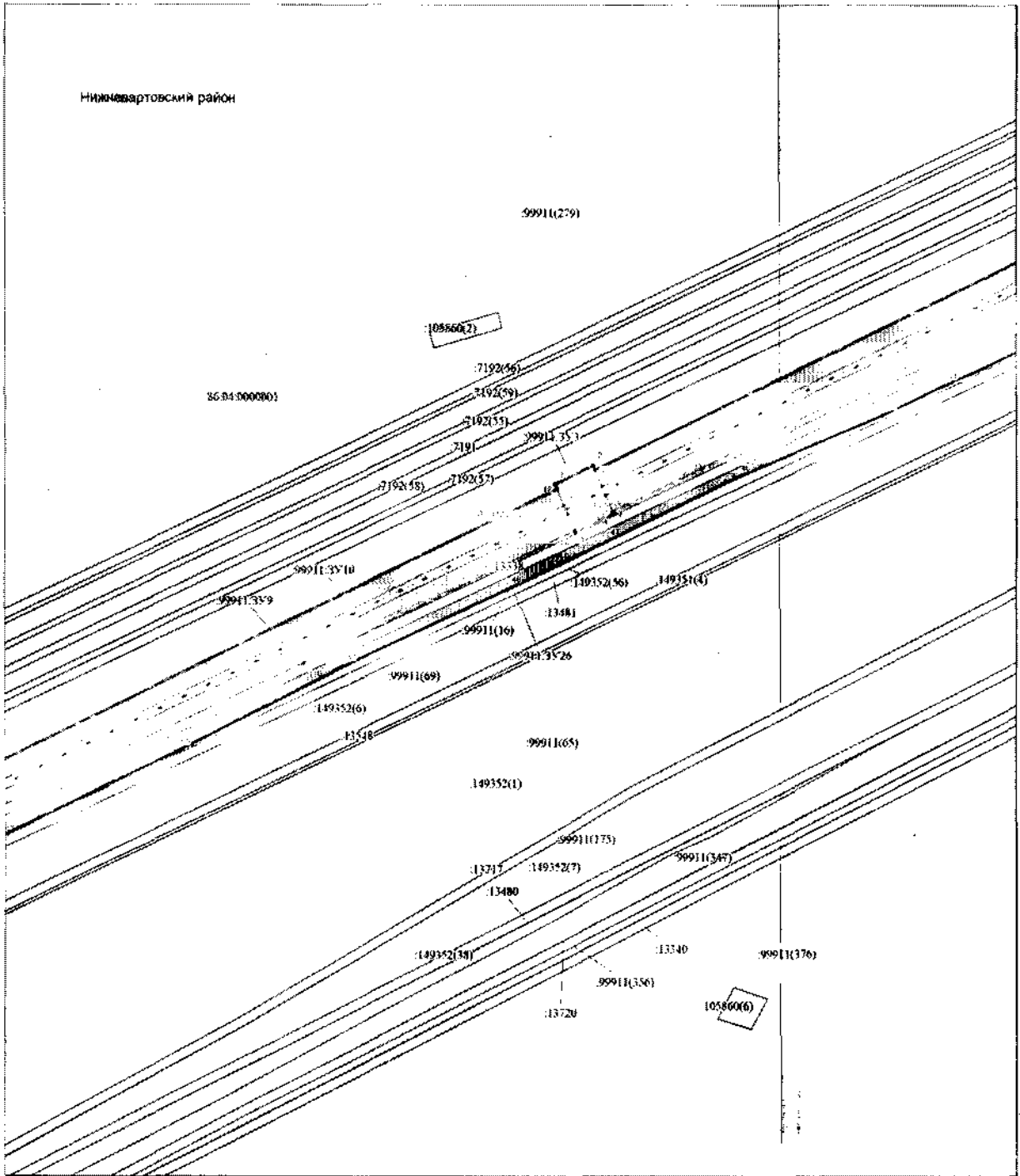


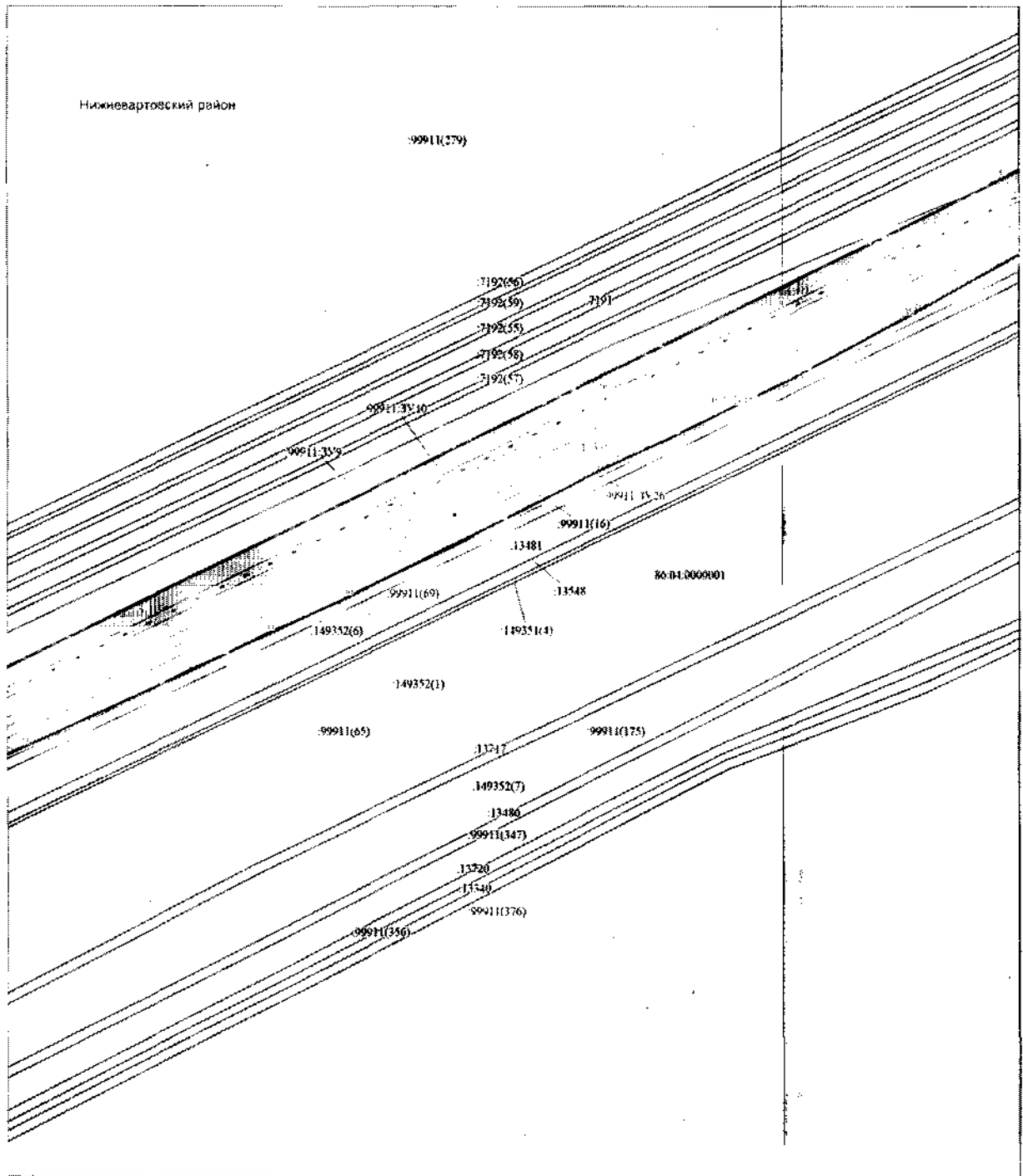
Нижневартовский район

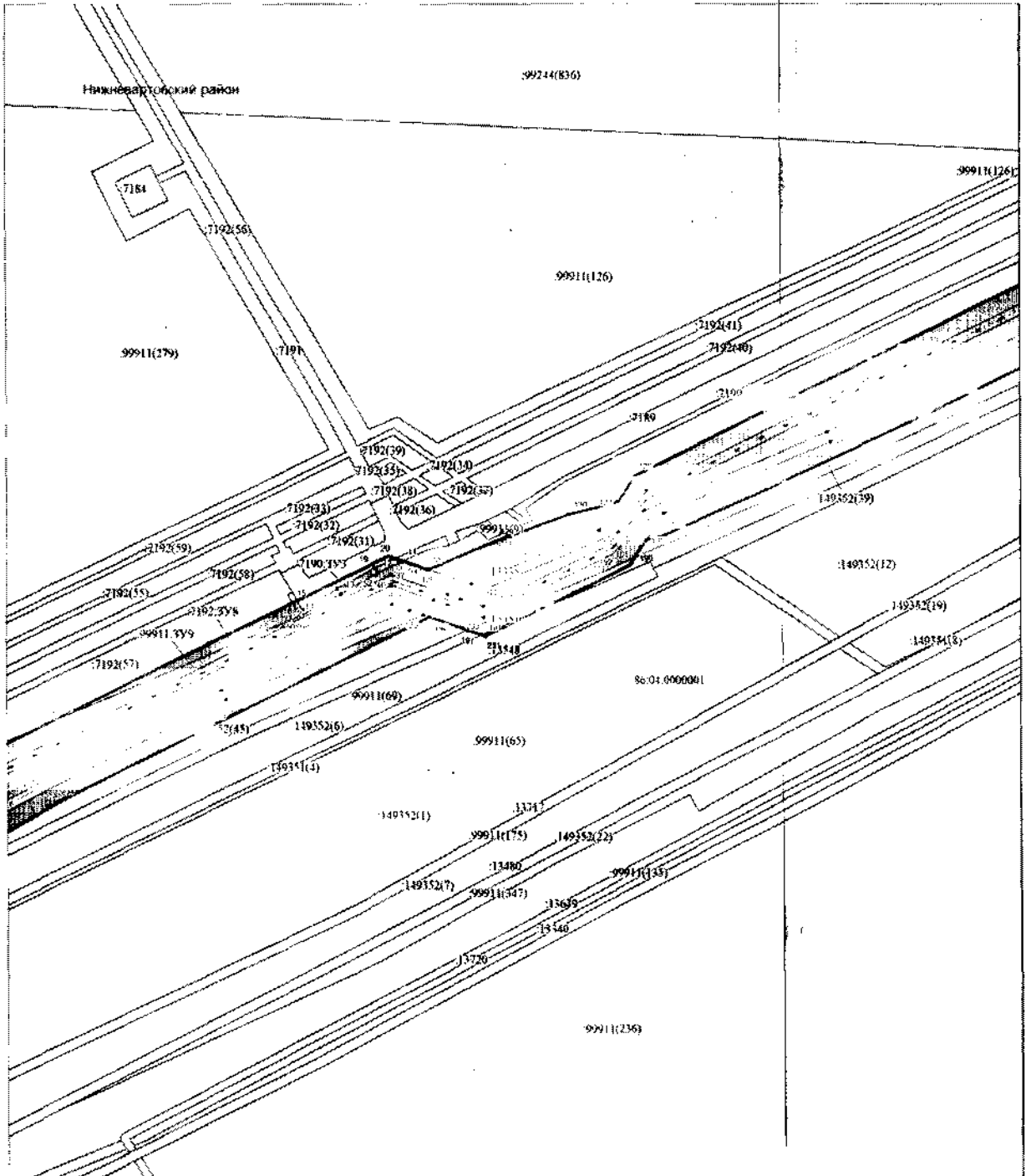


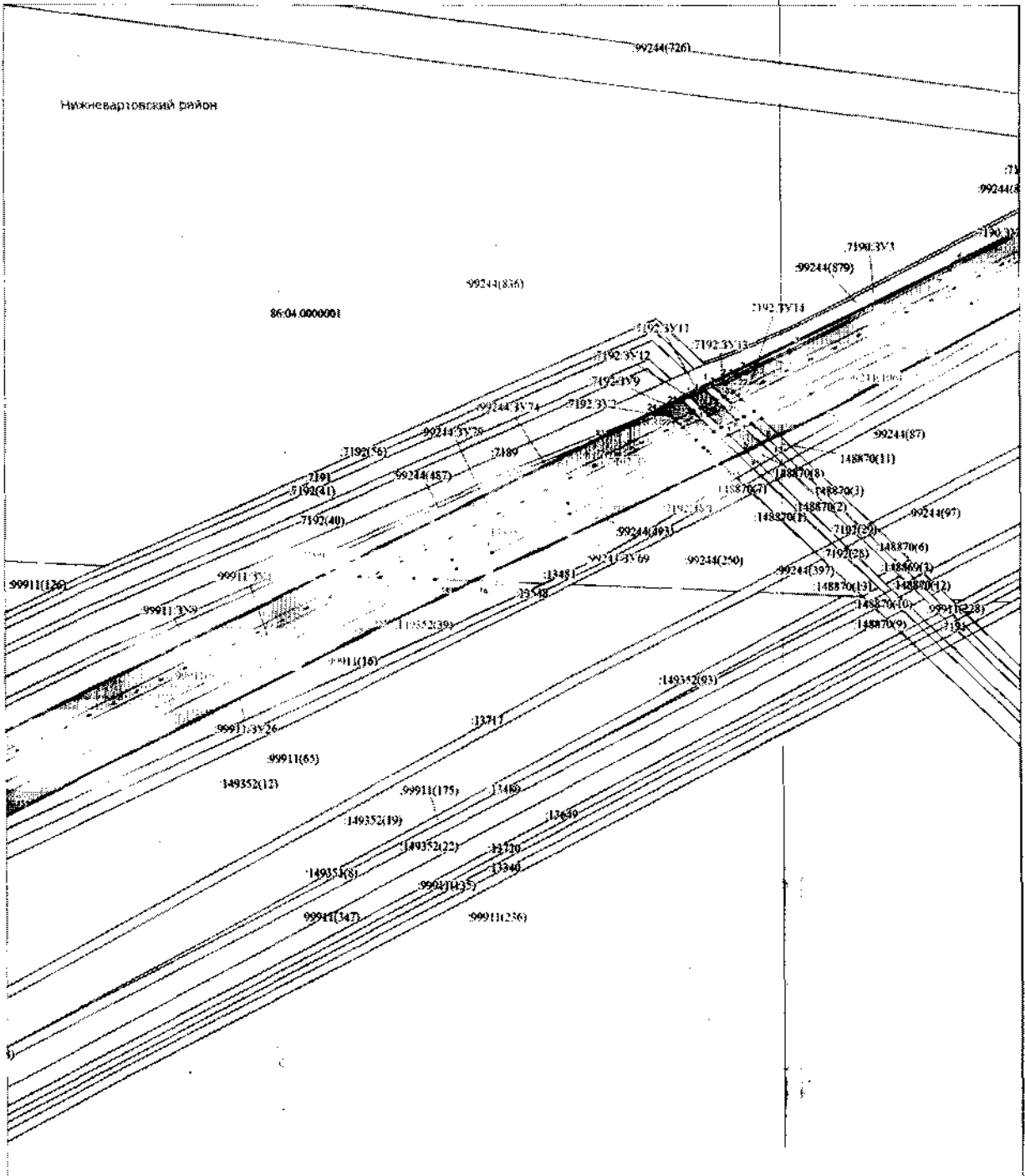


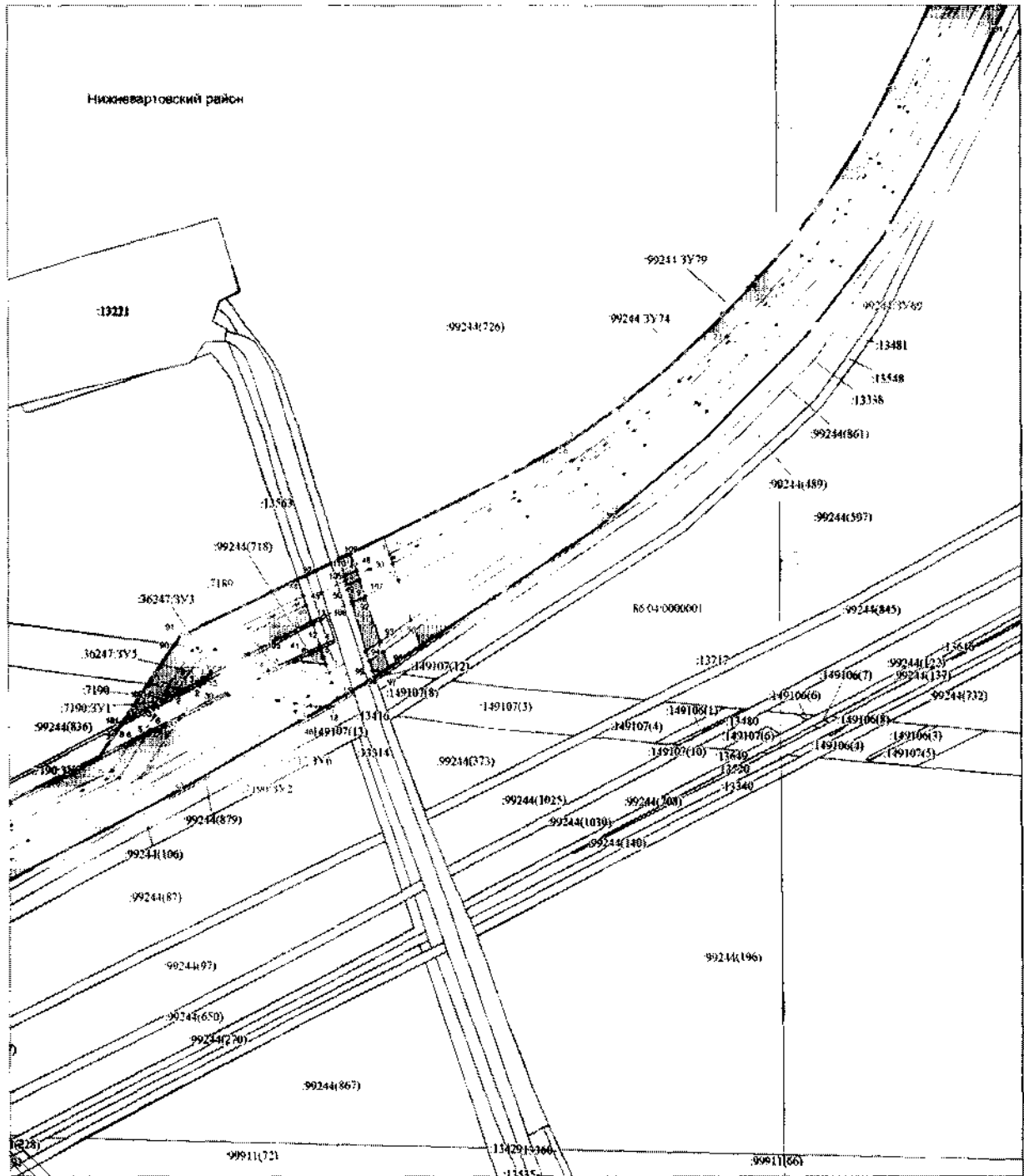


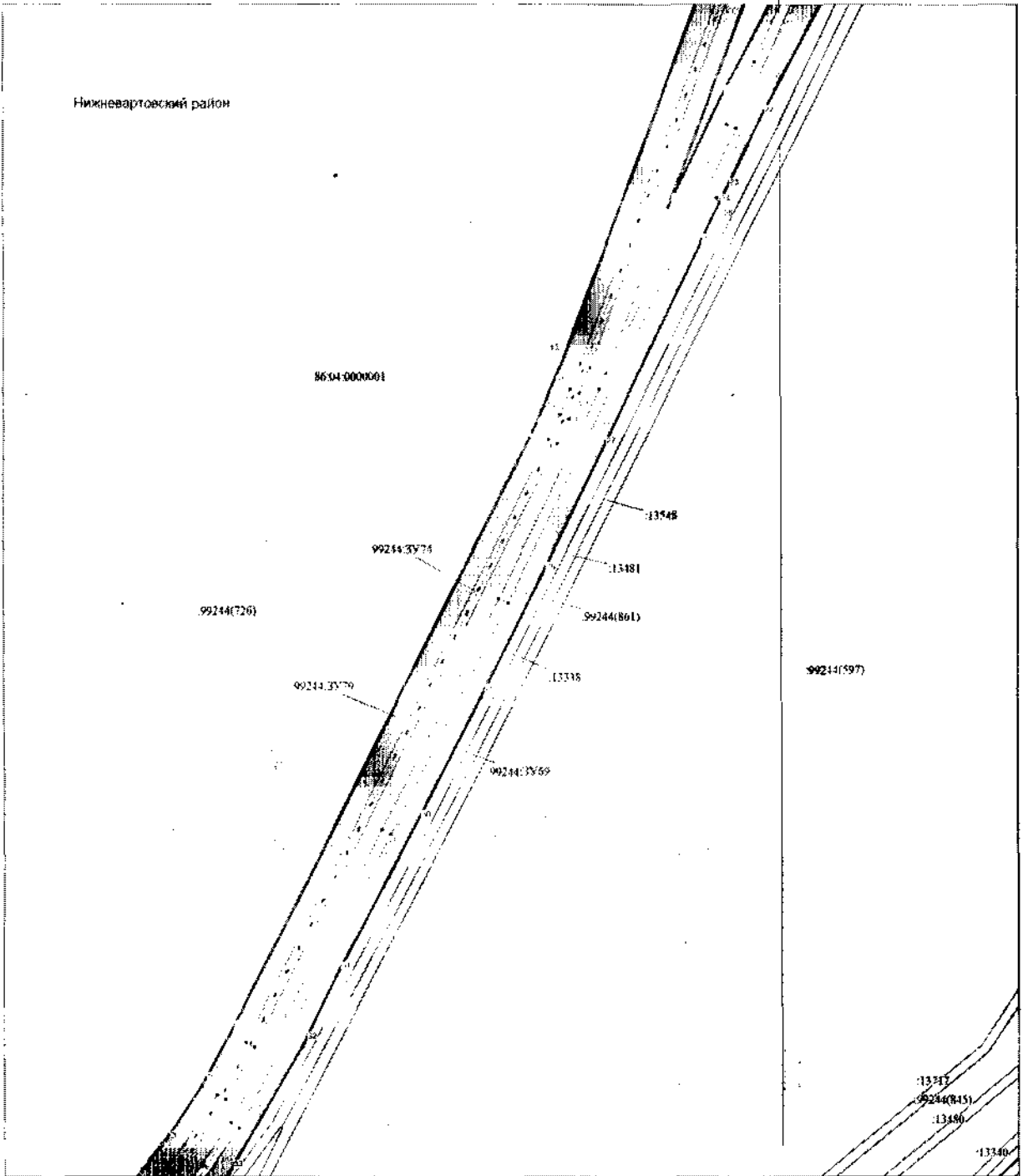




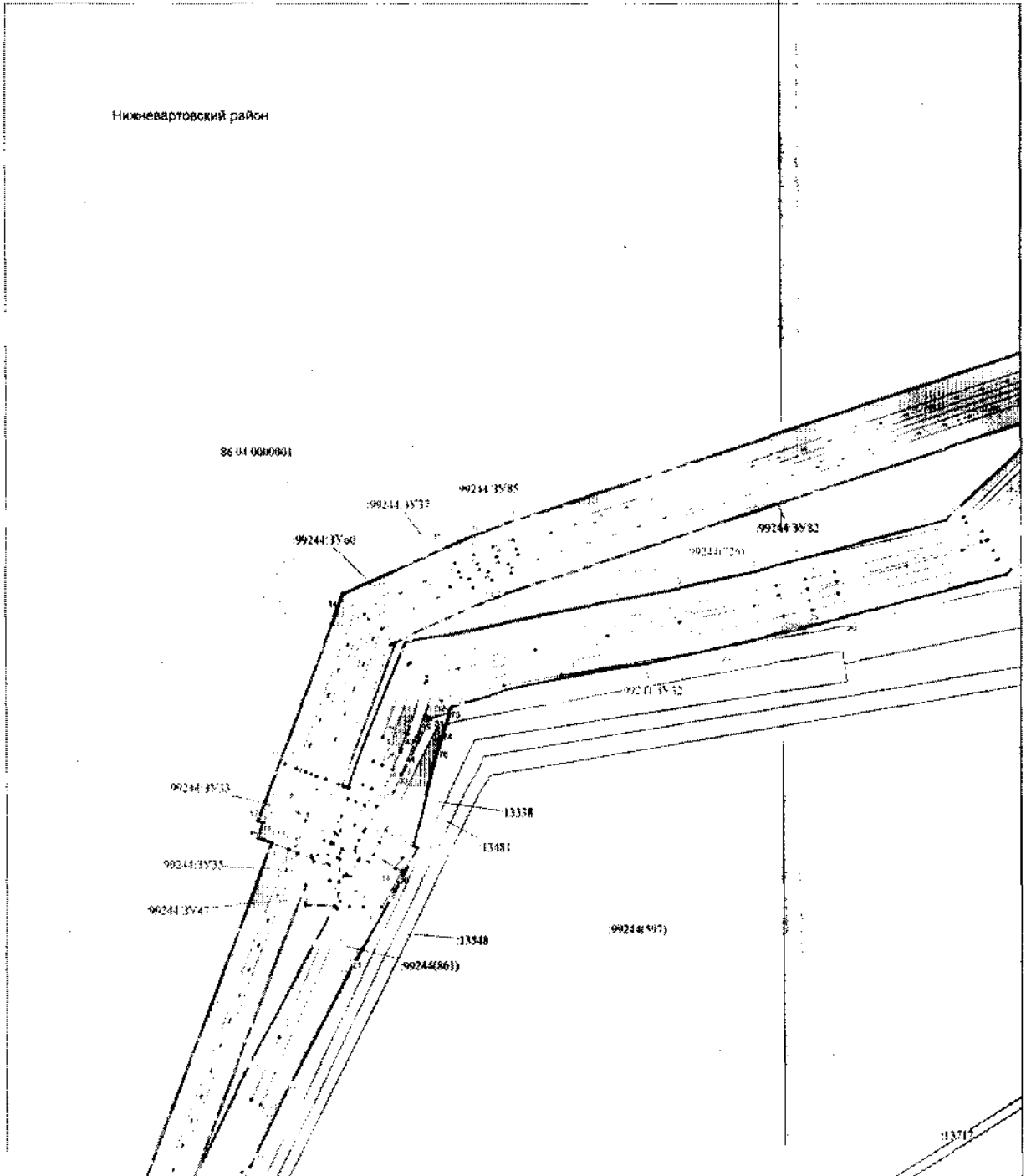


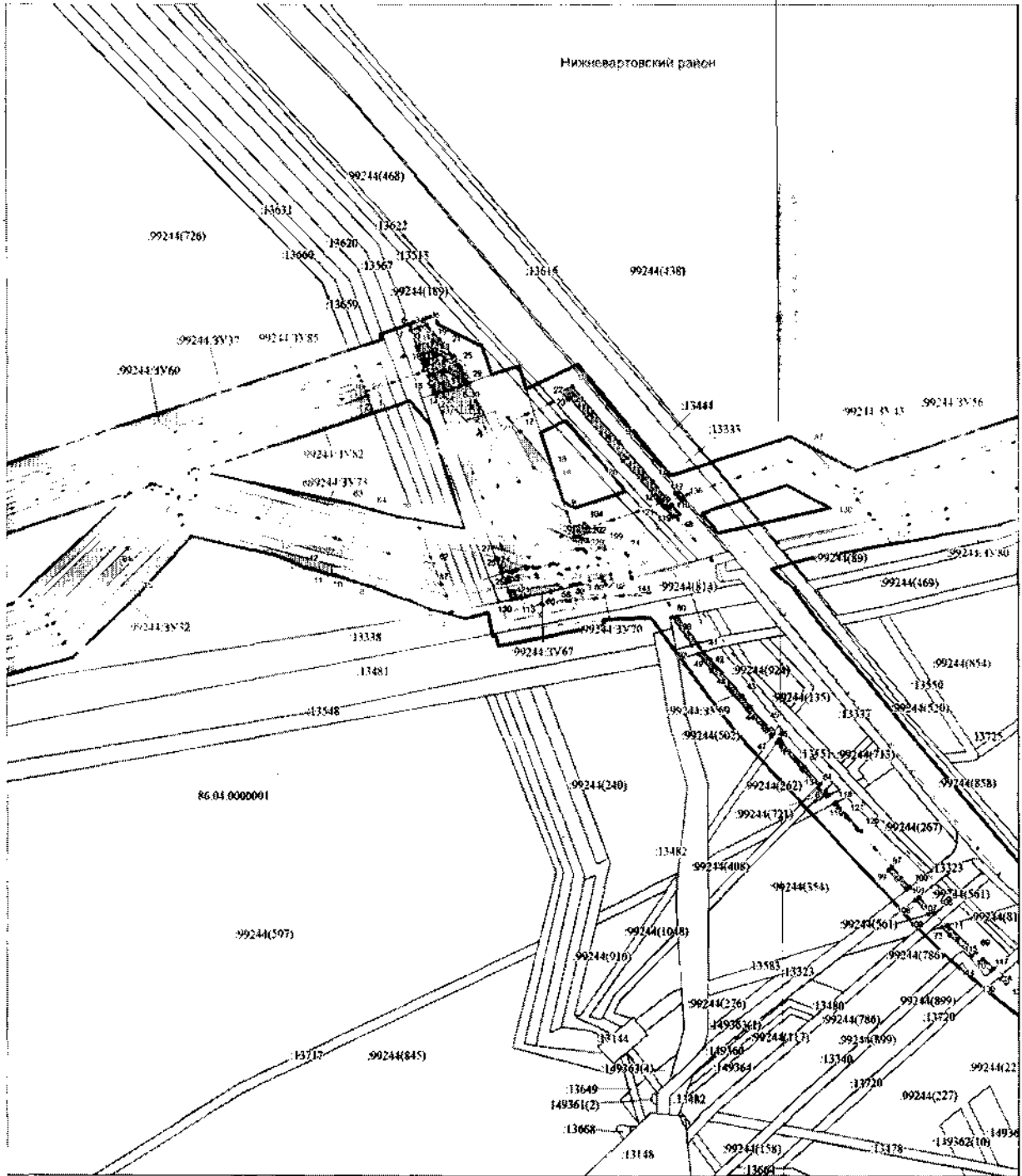


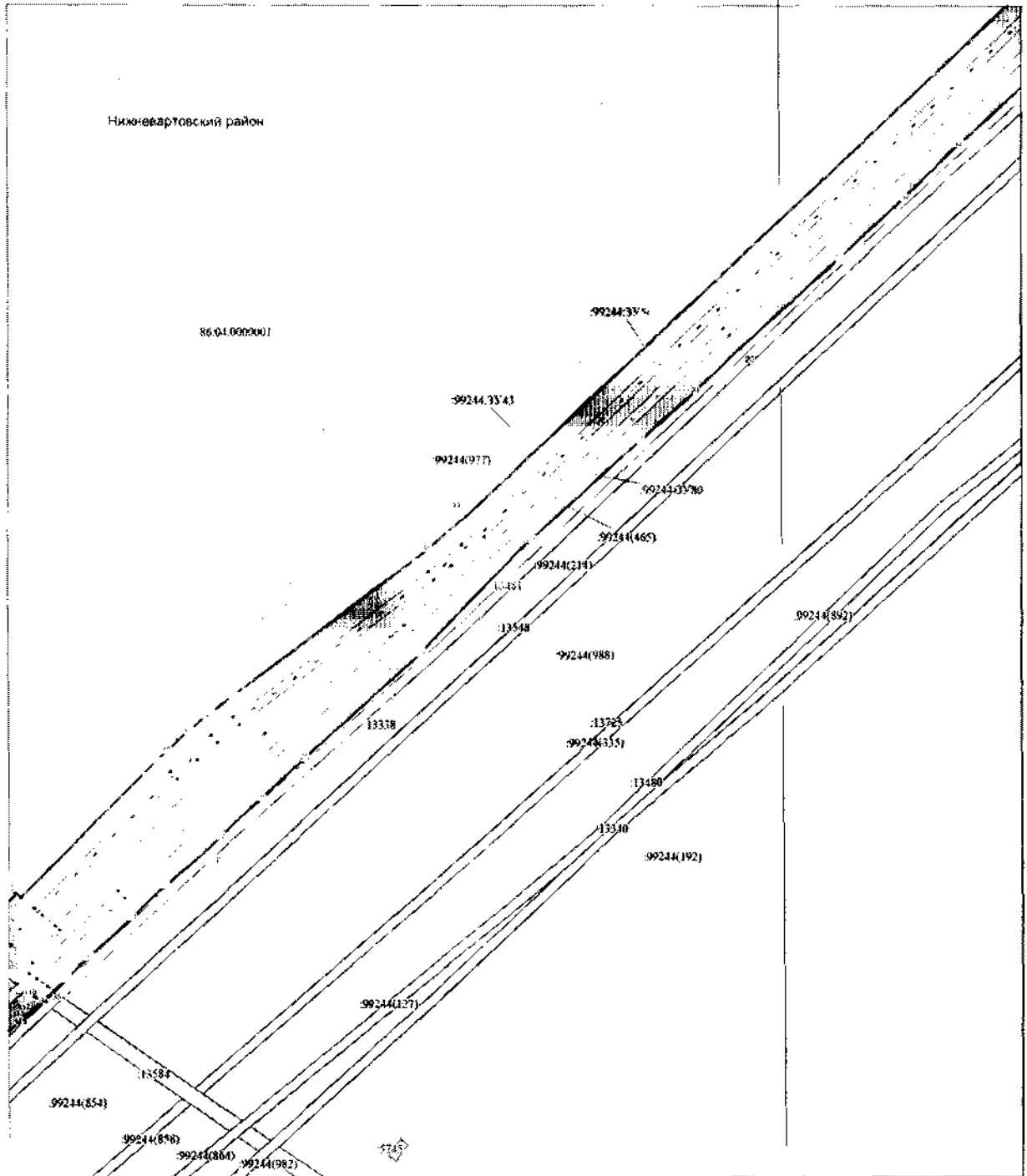


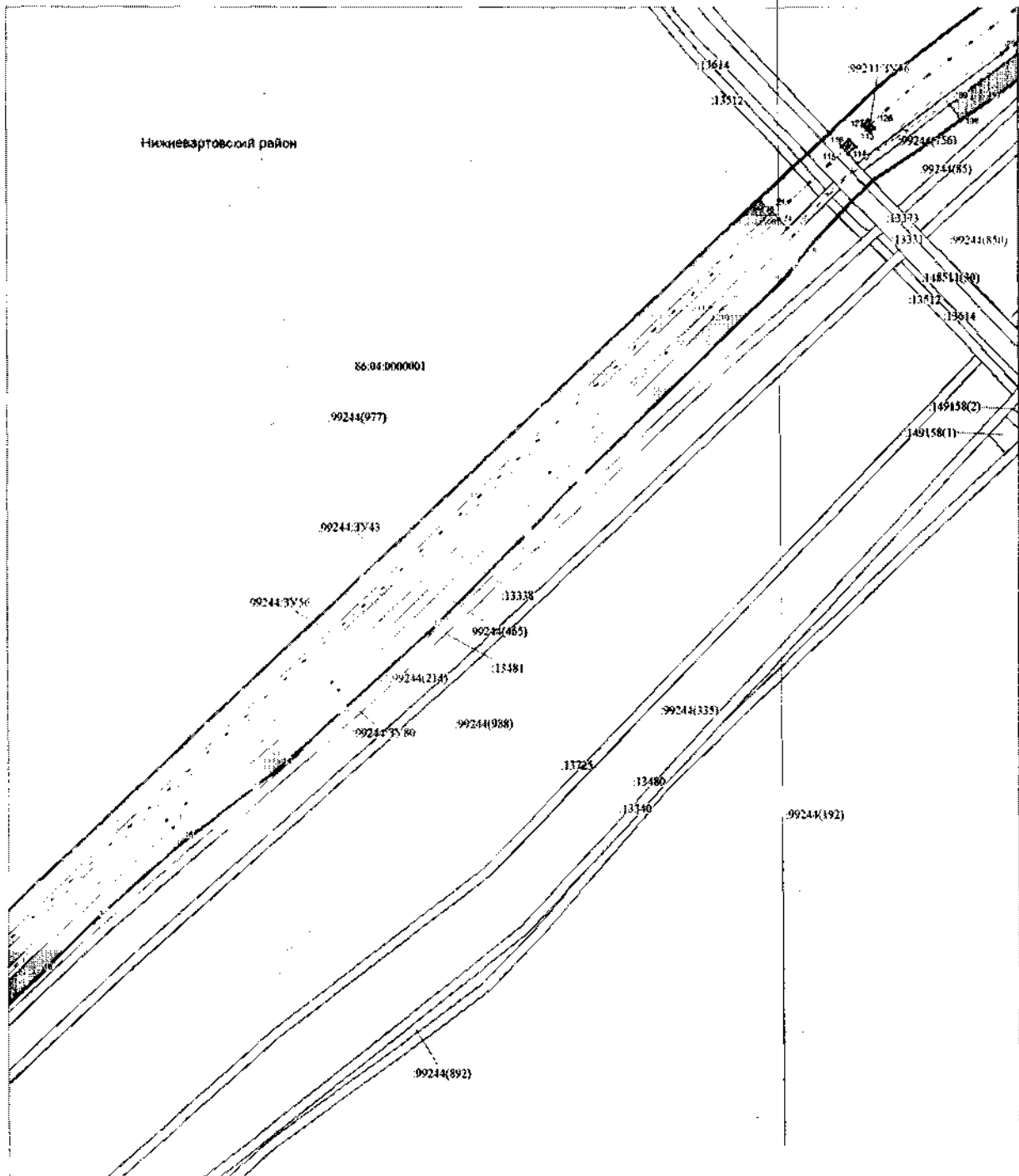


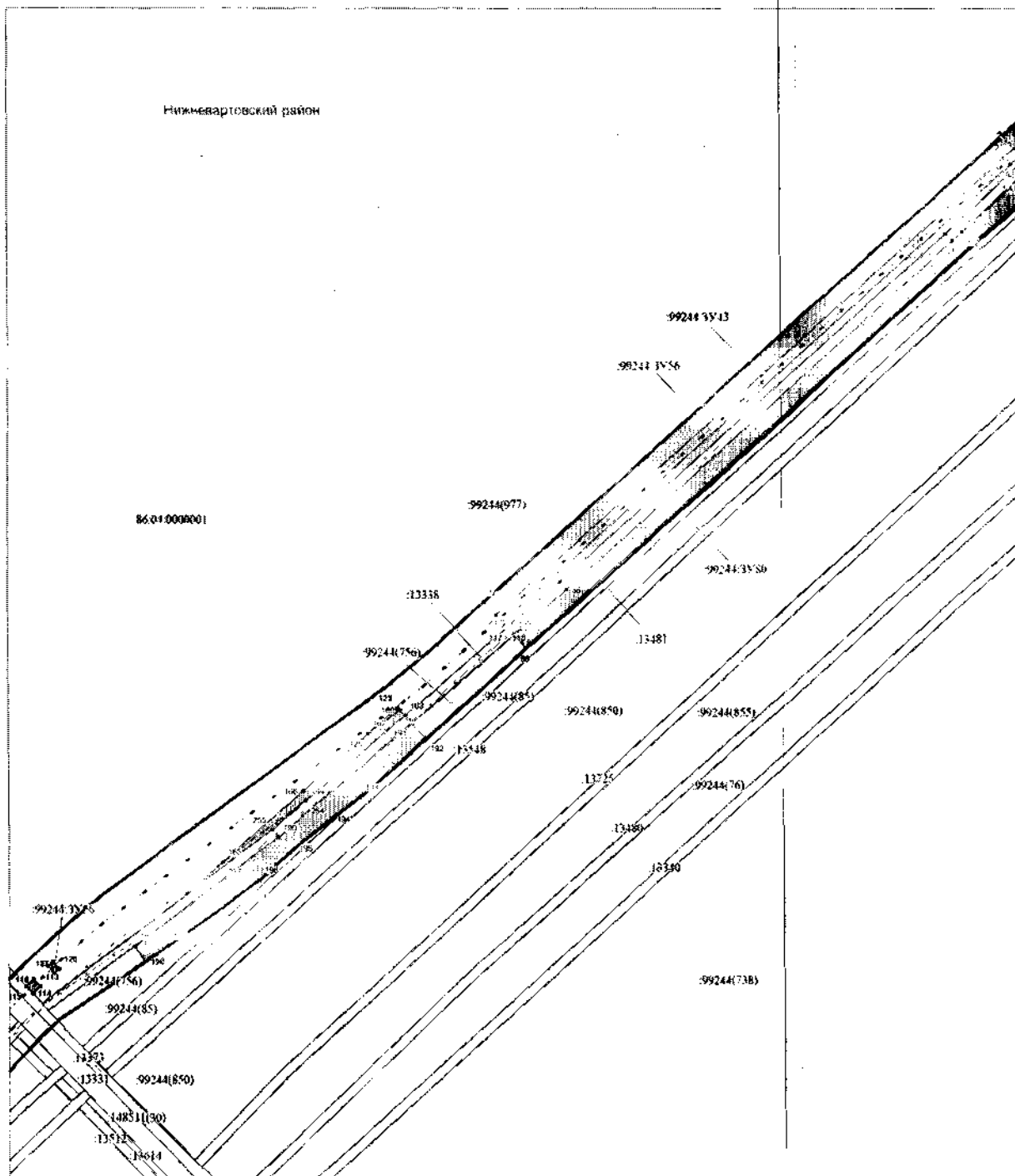
Нижевартовский район

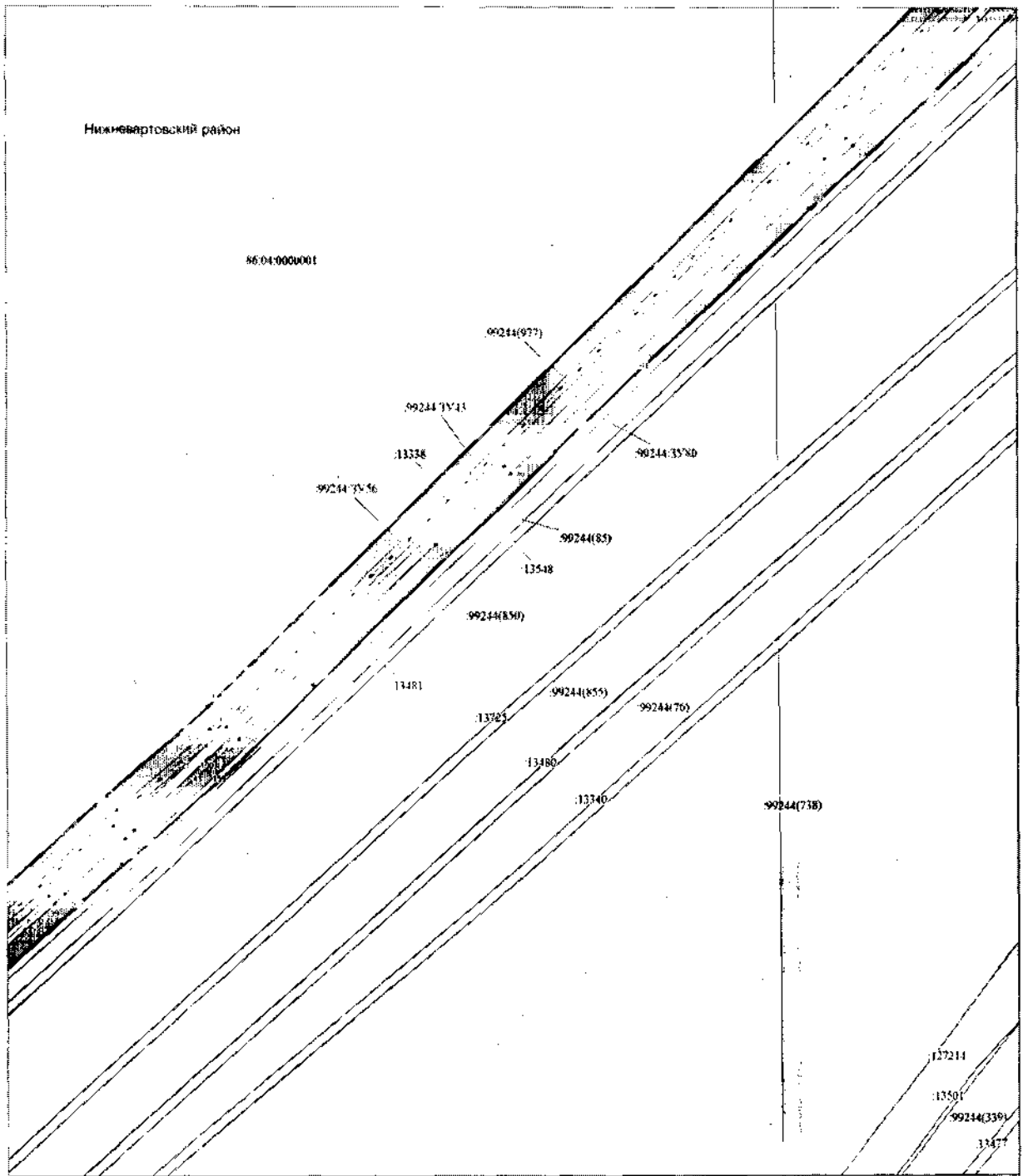


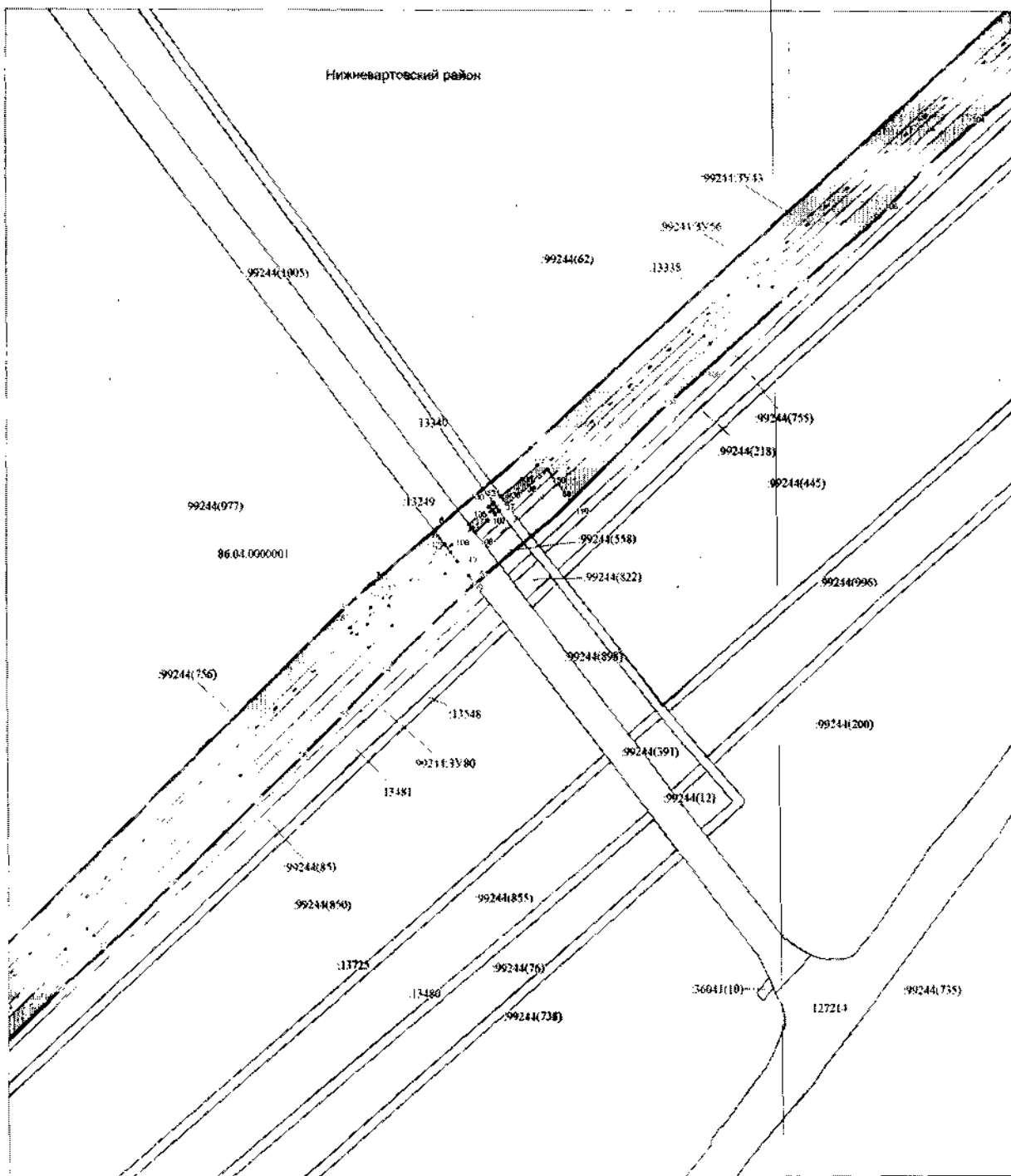


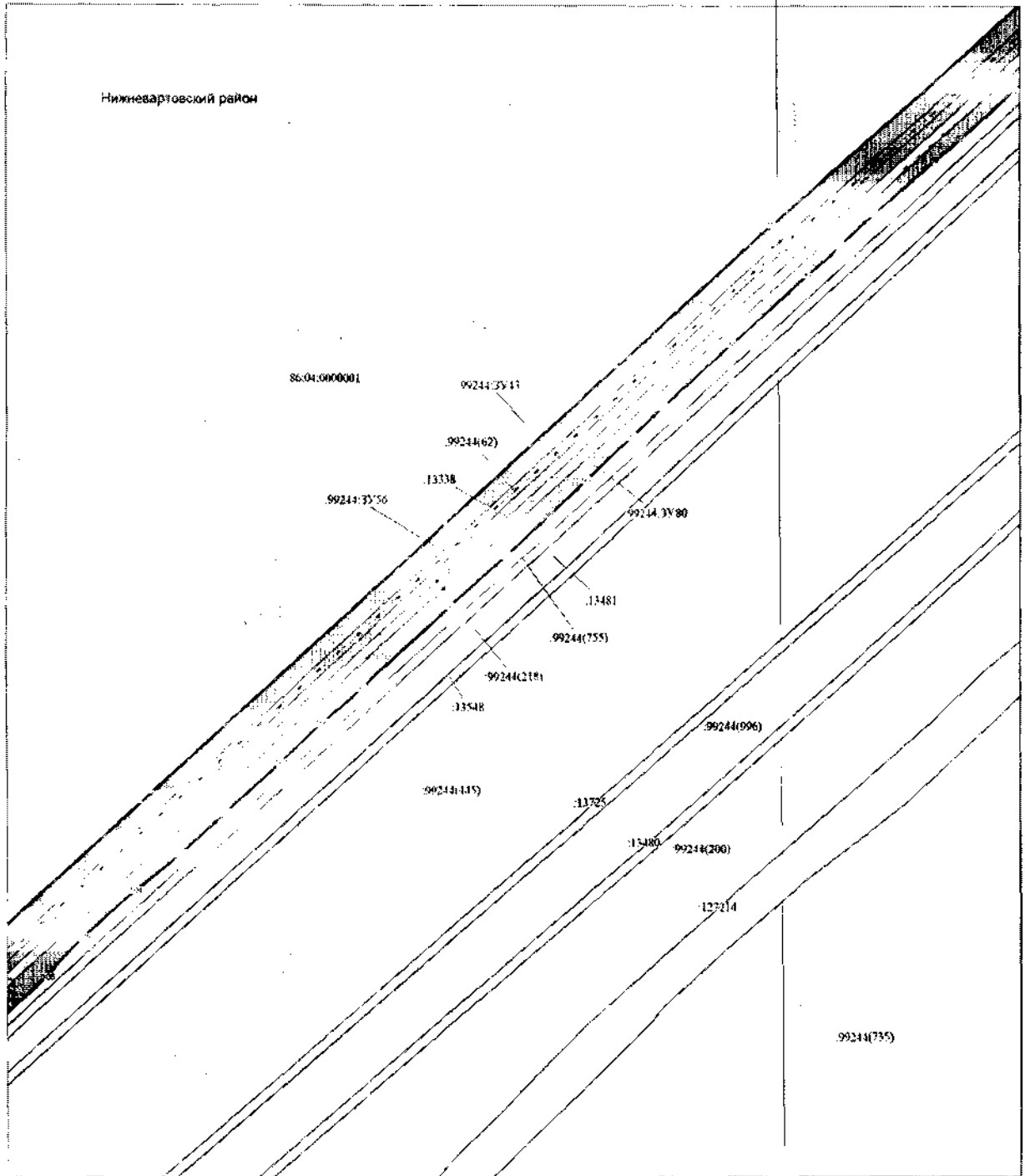




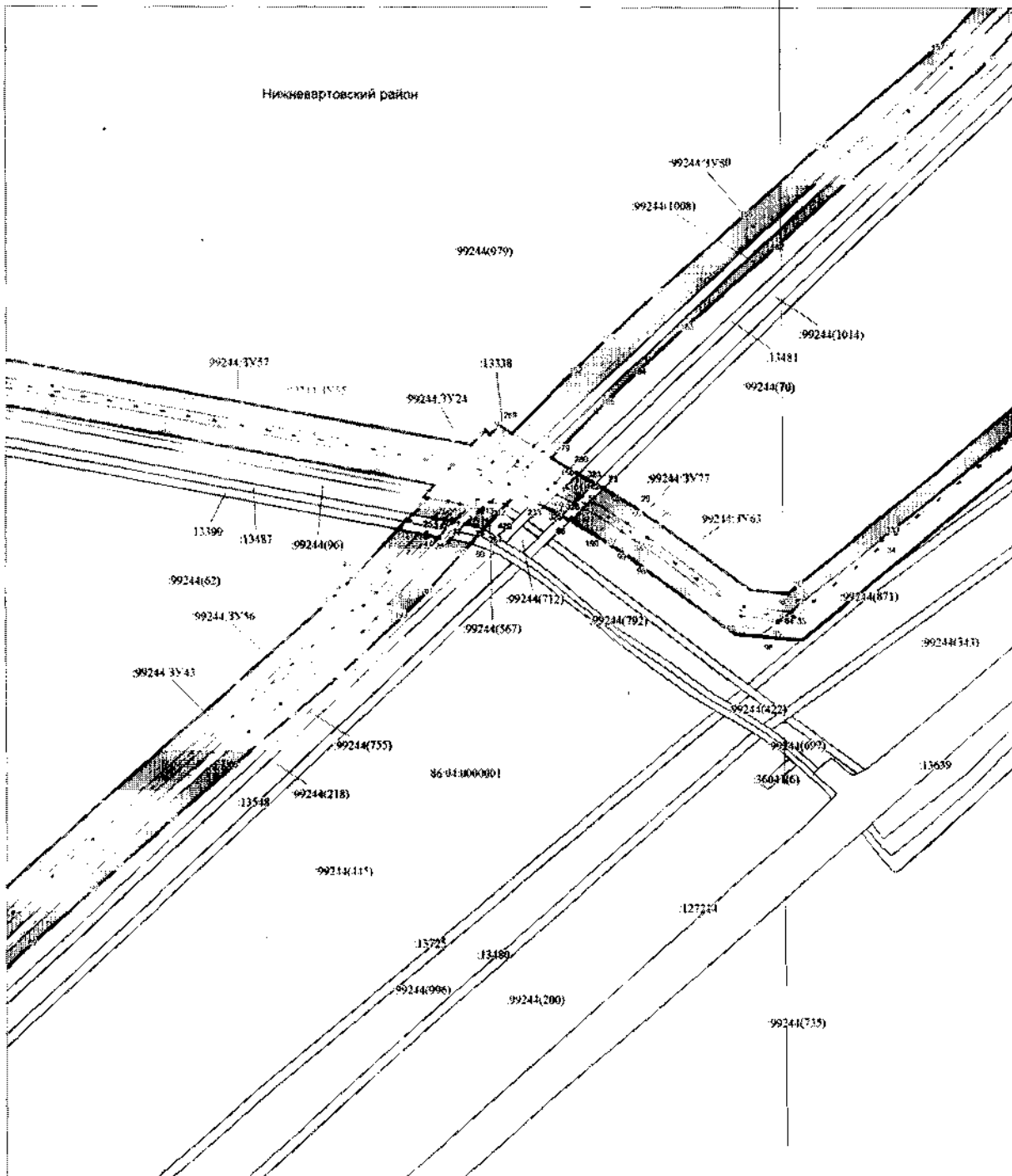


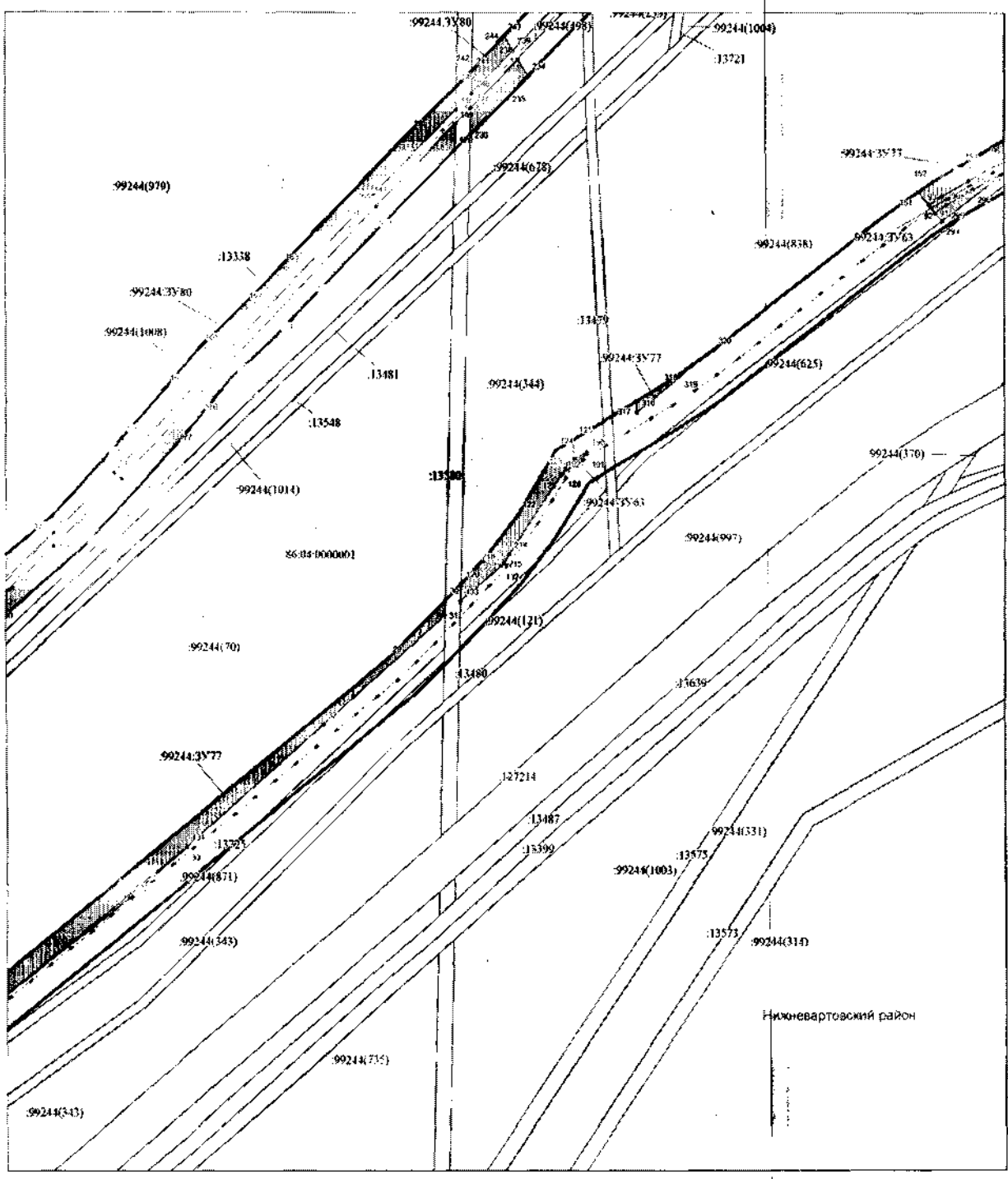




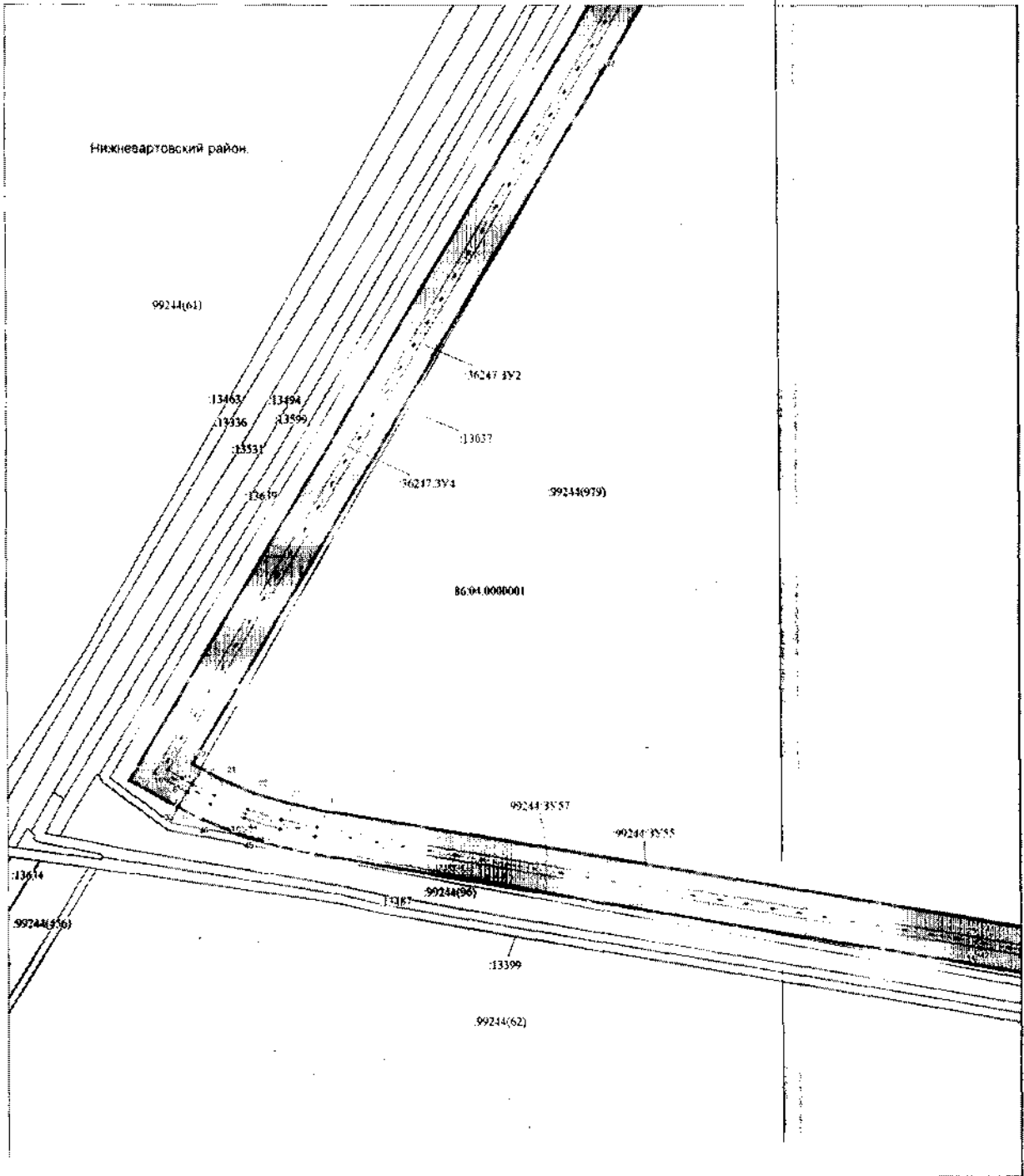


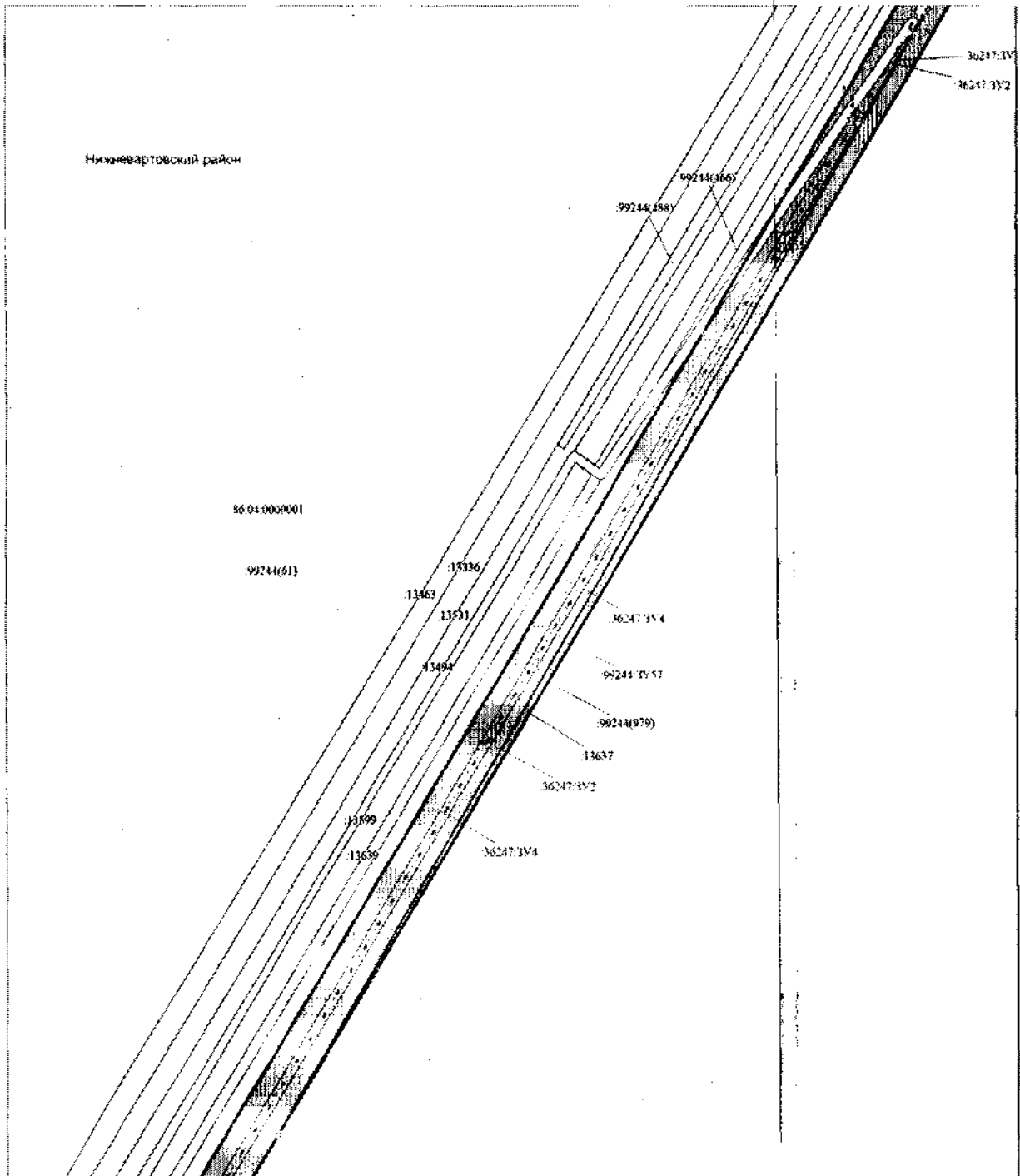
Нижневертовский район

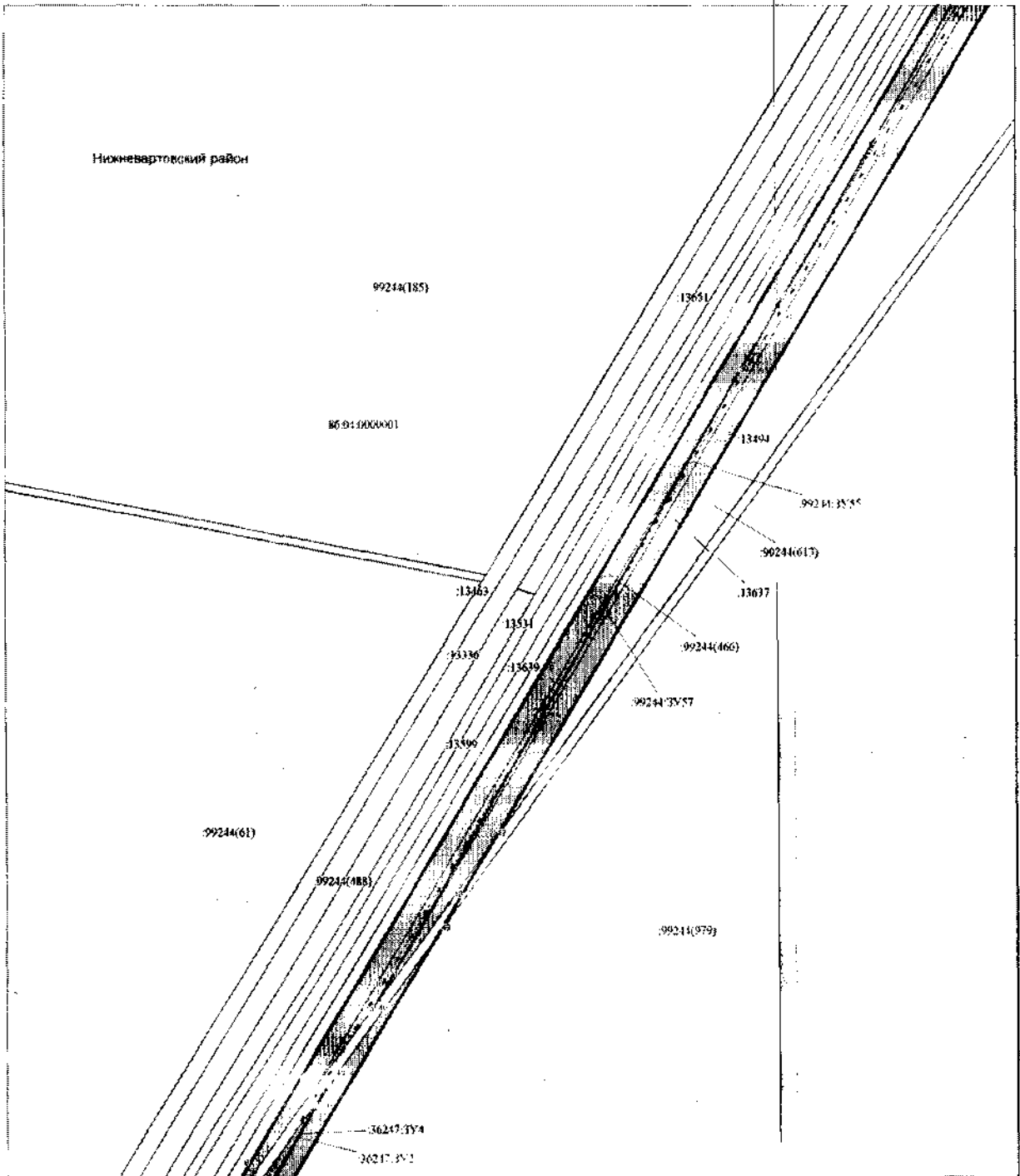


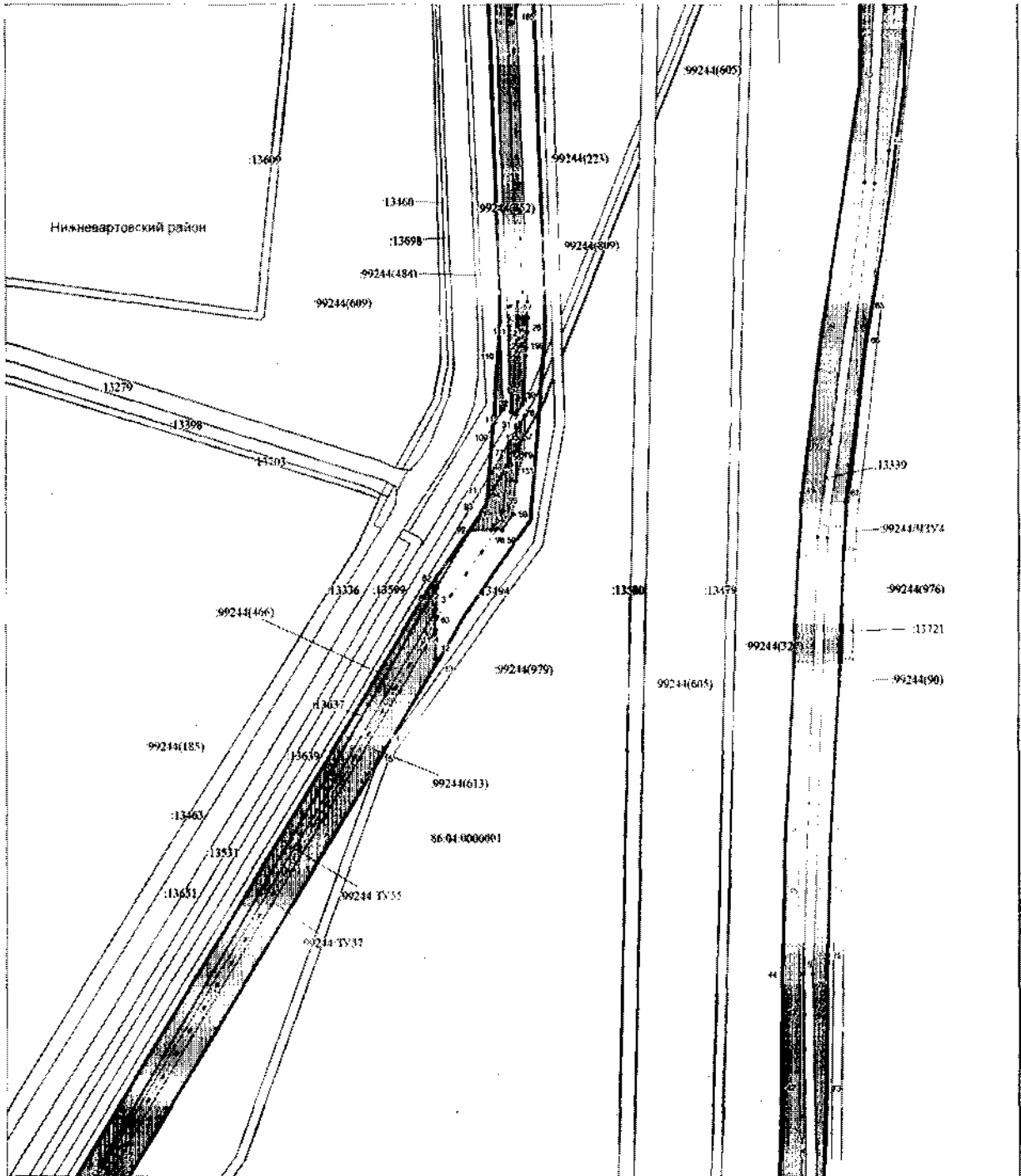


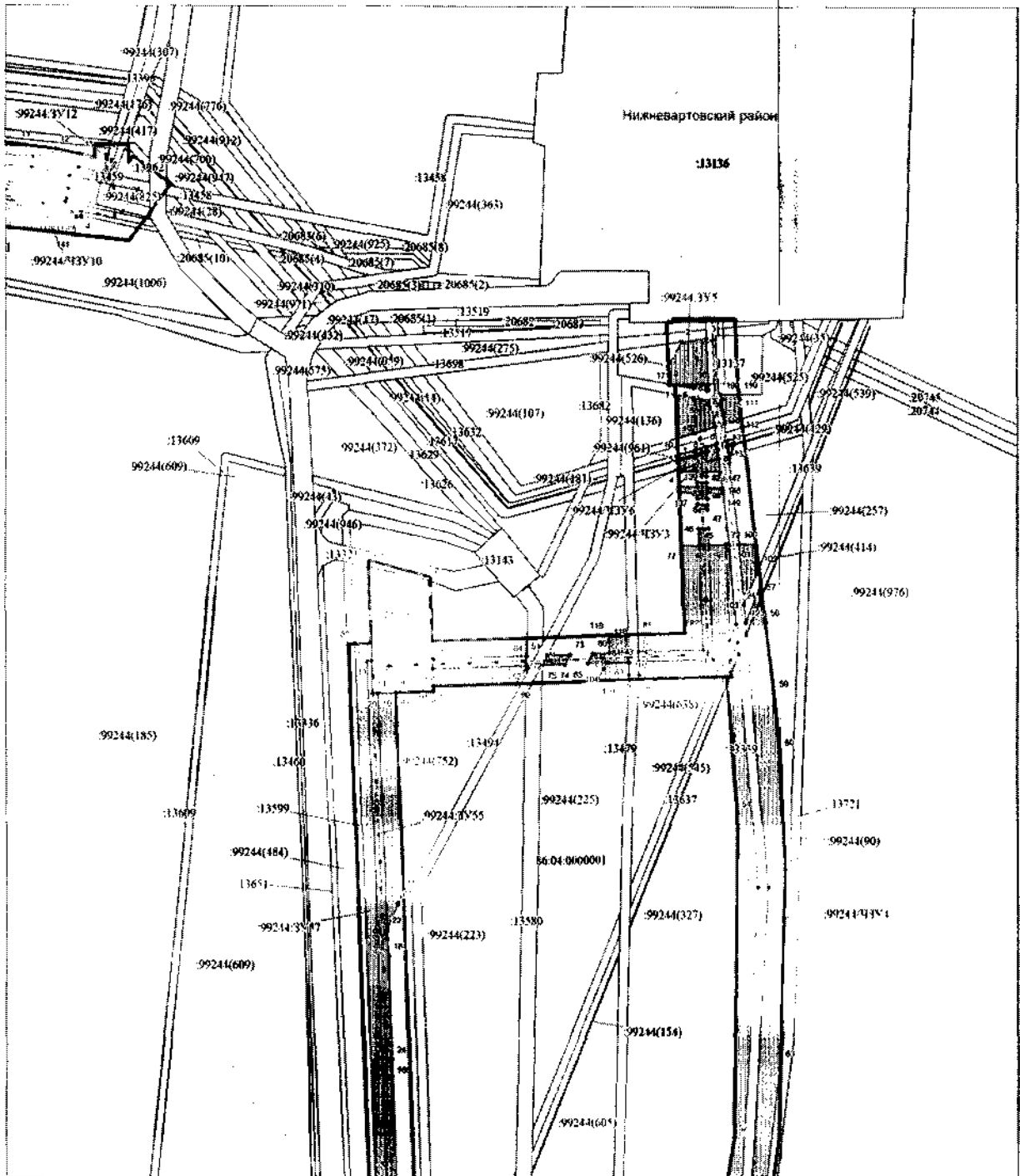
Нижневартовский район

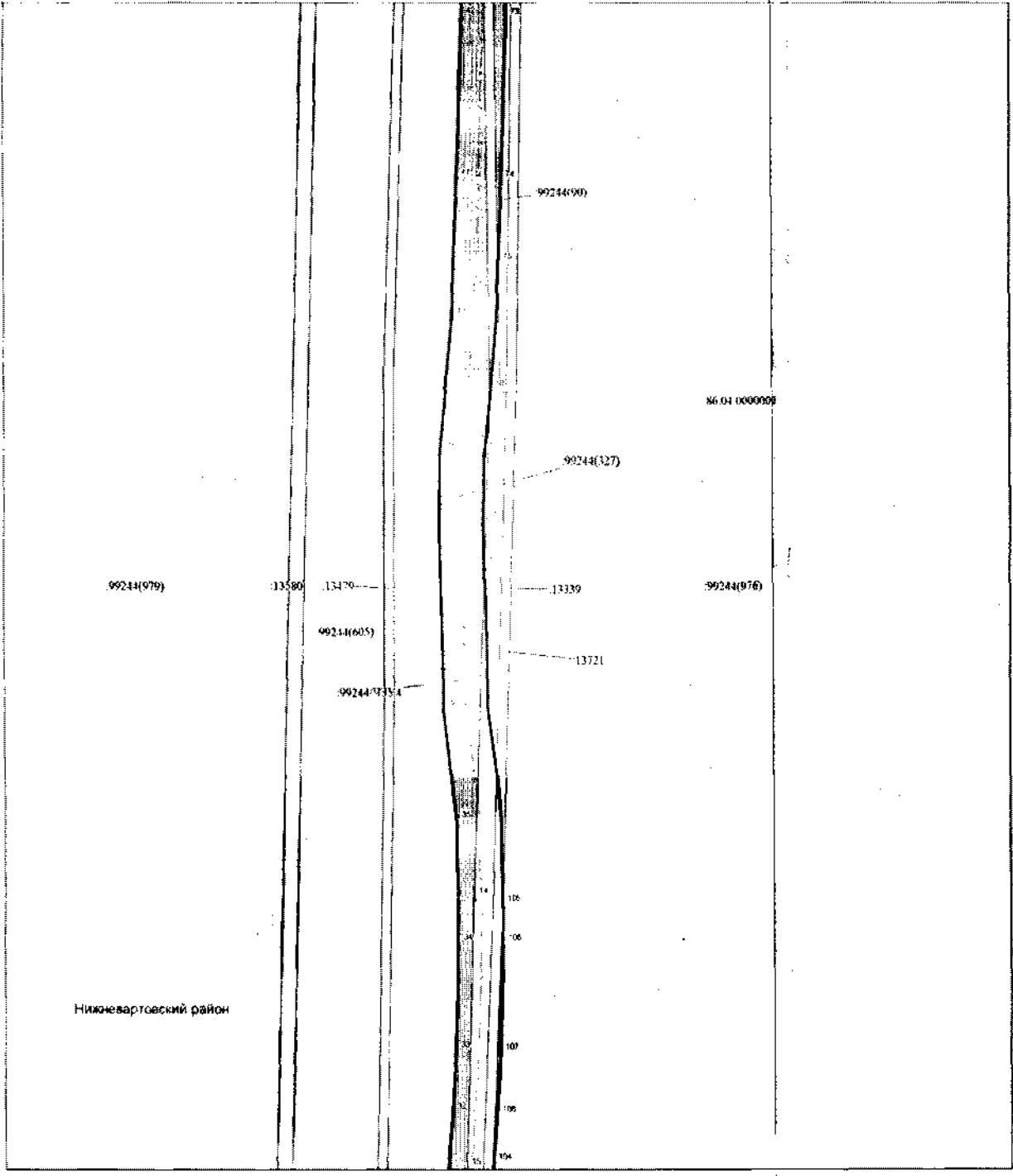


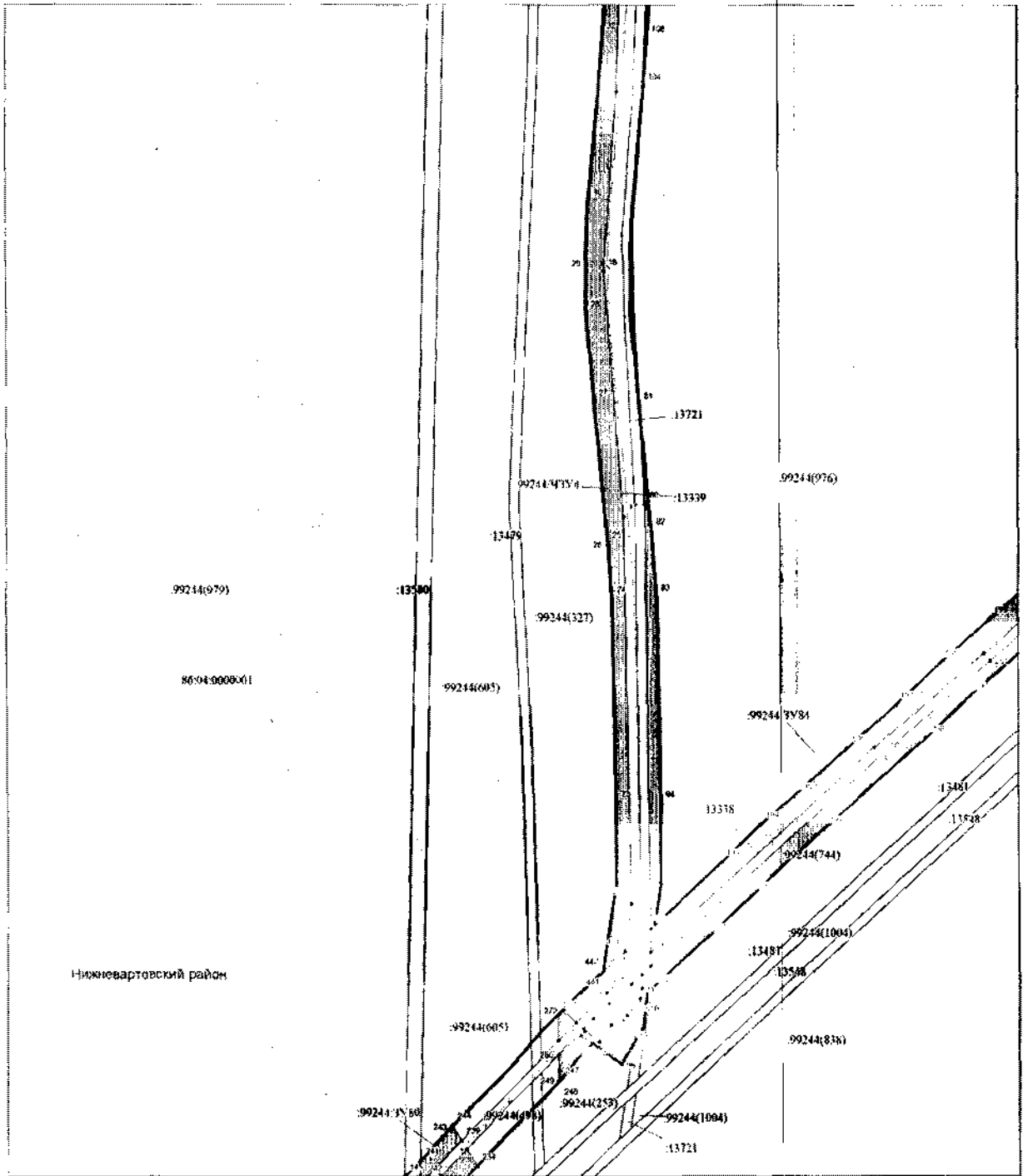


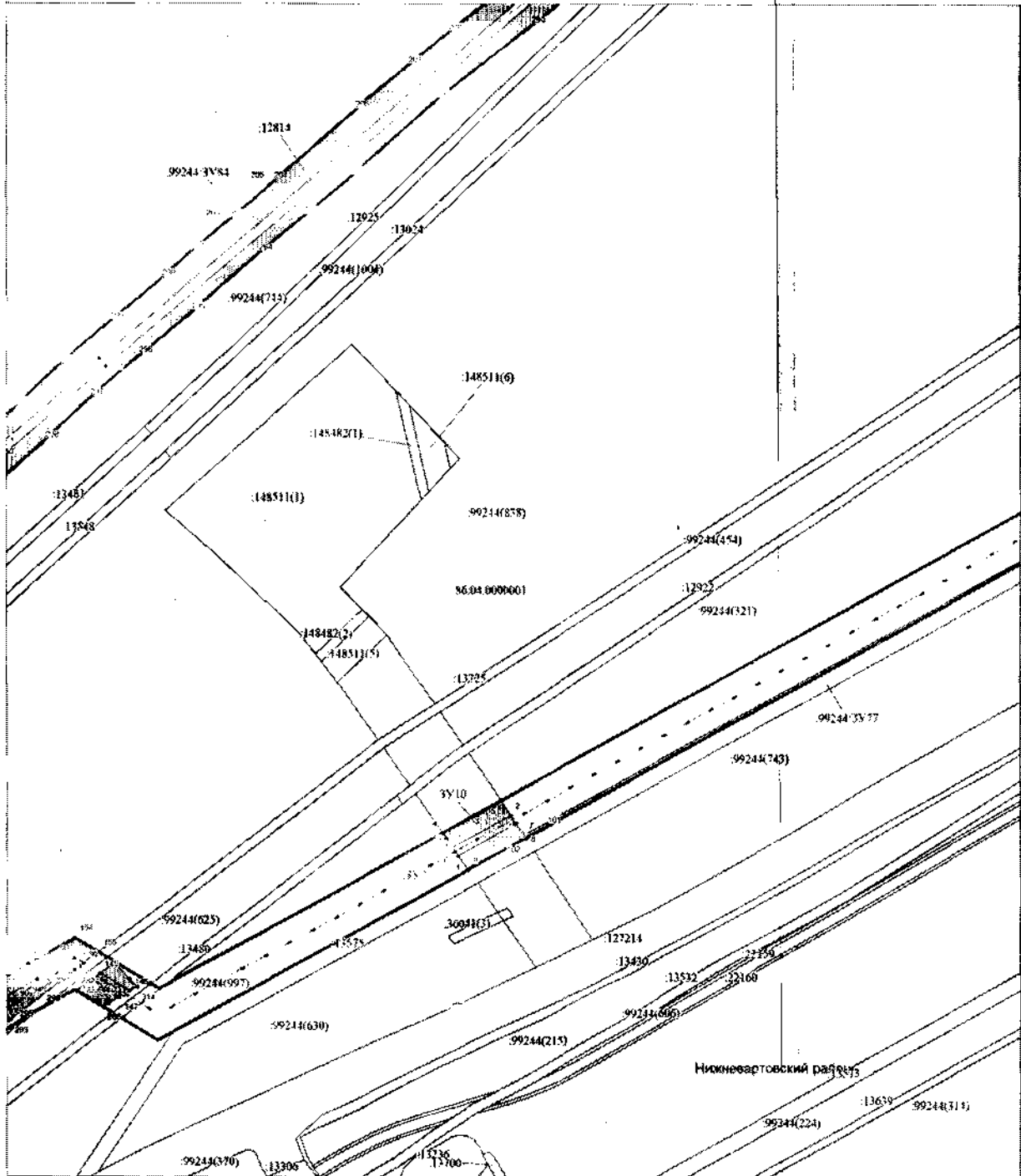




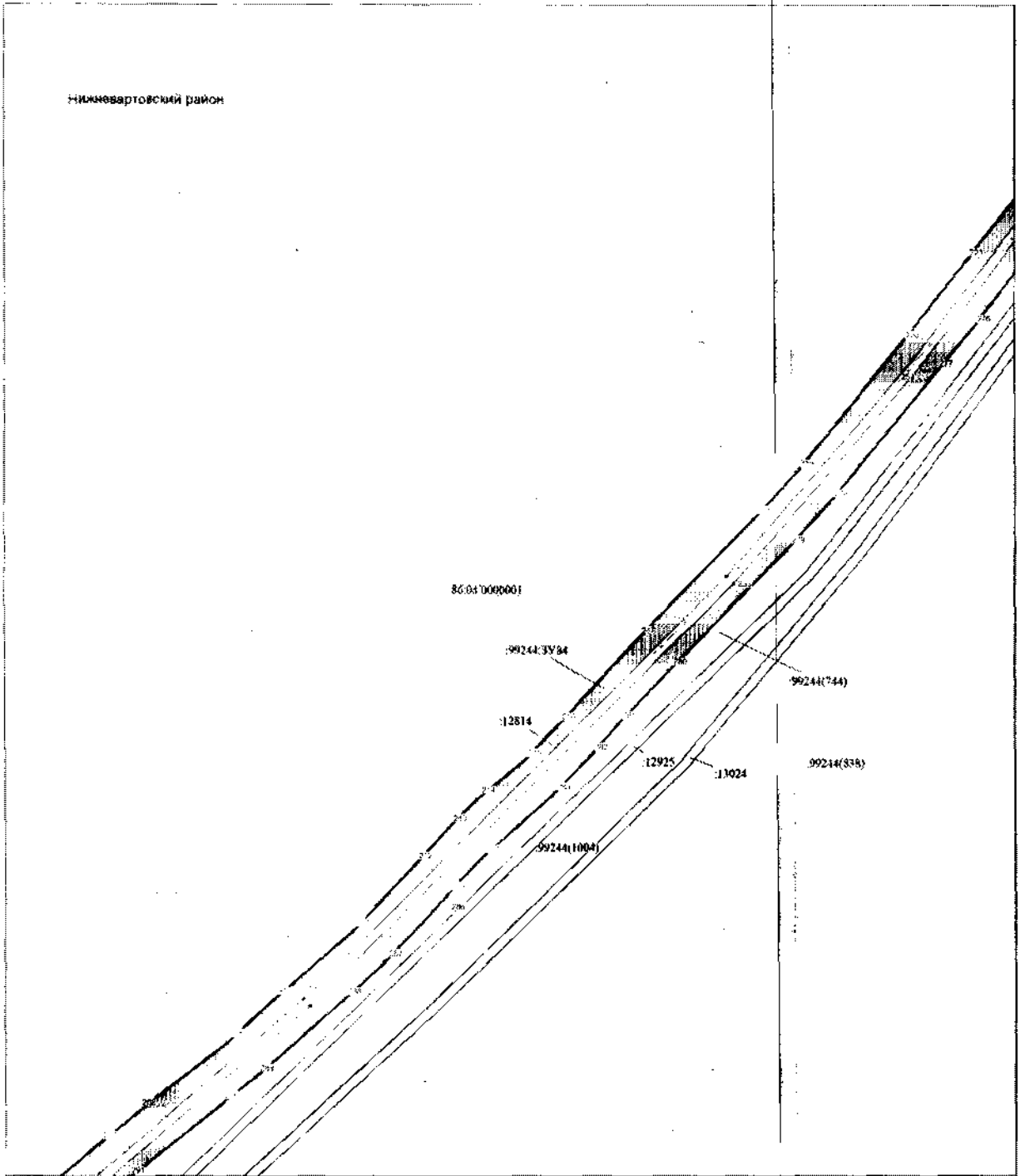


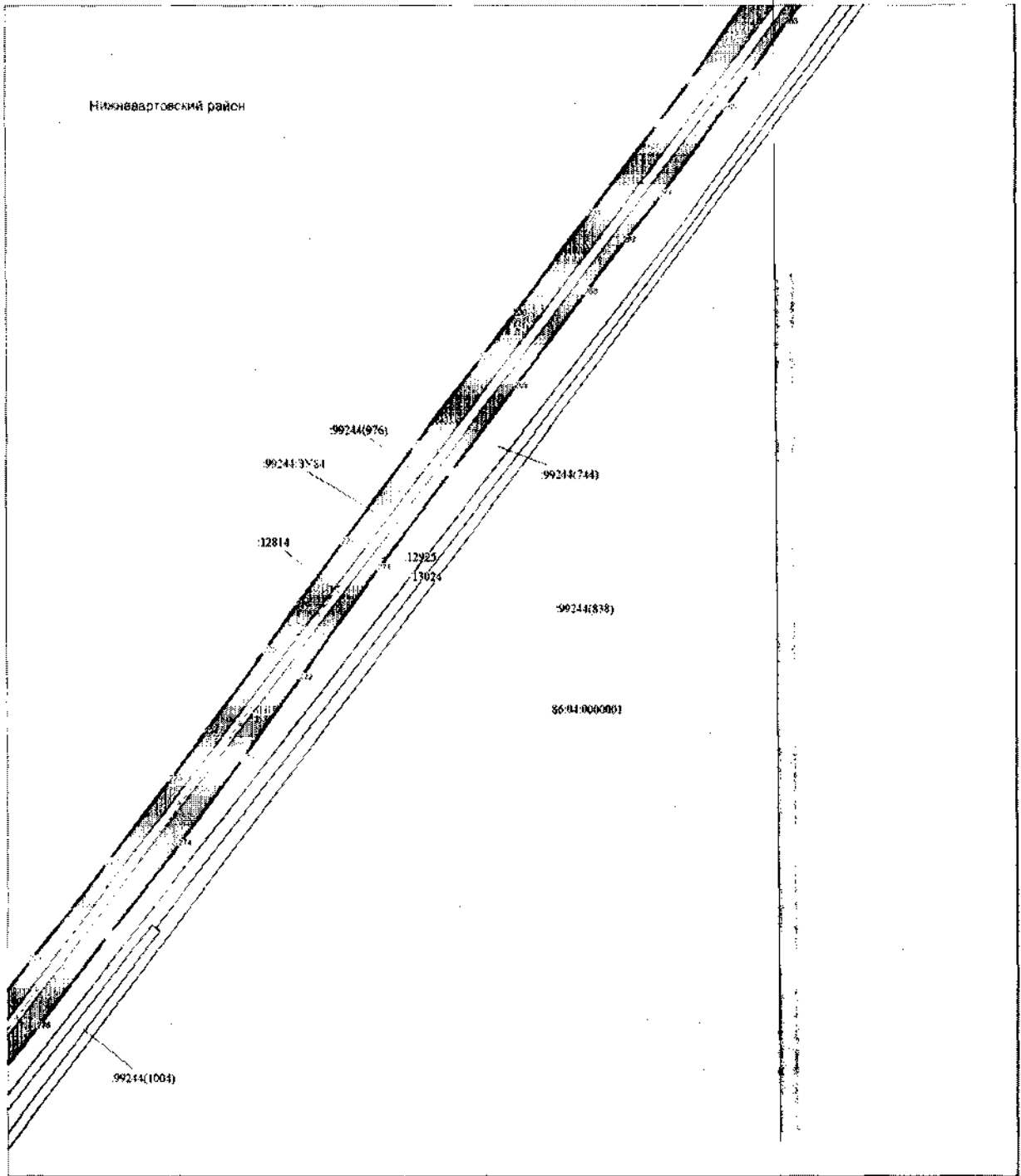


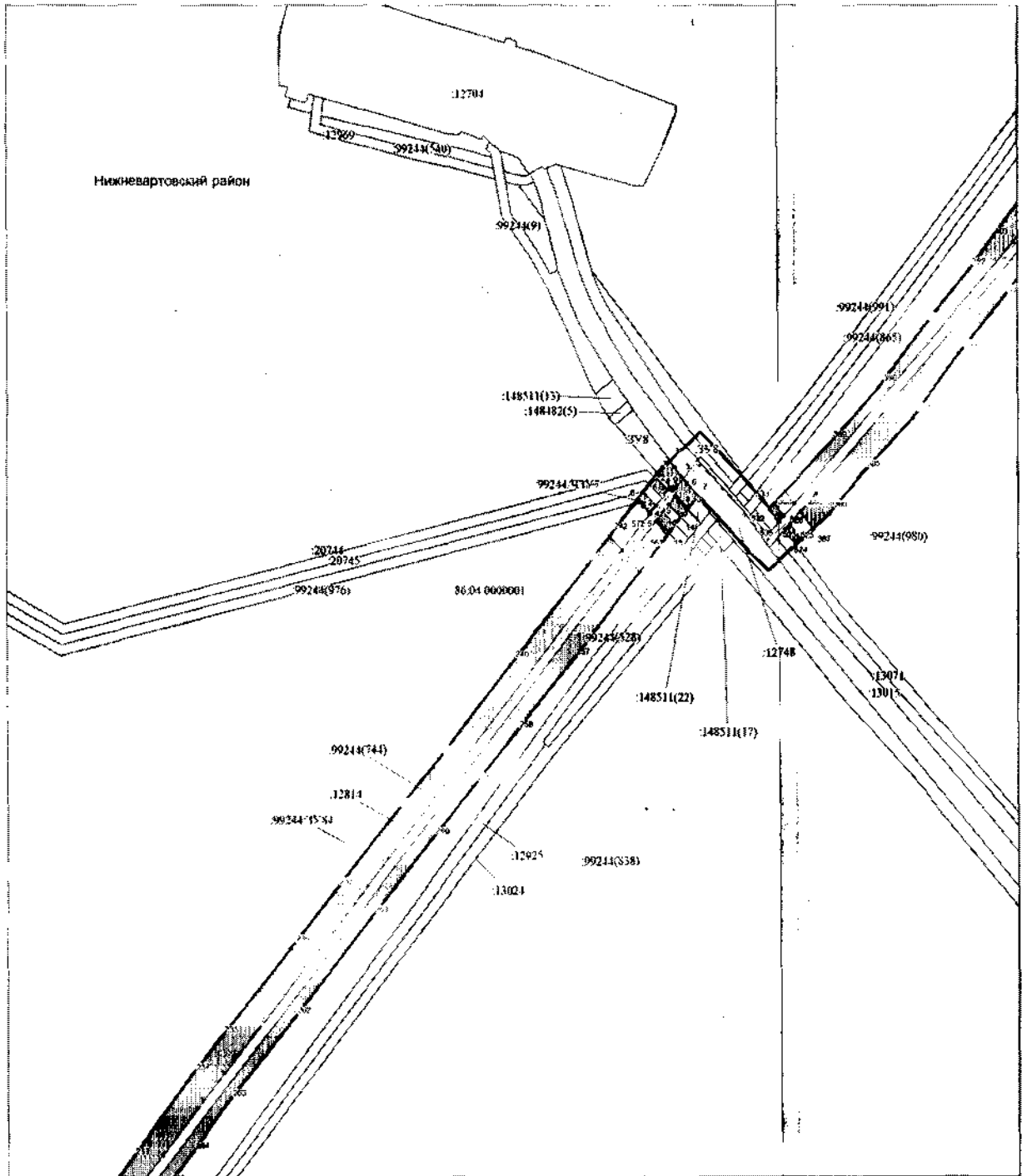


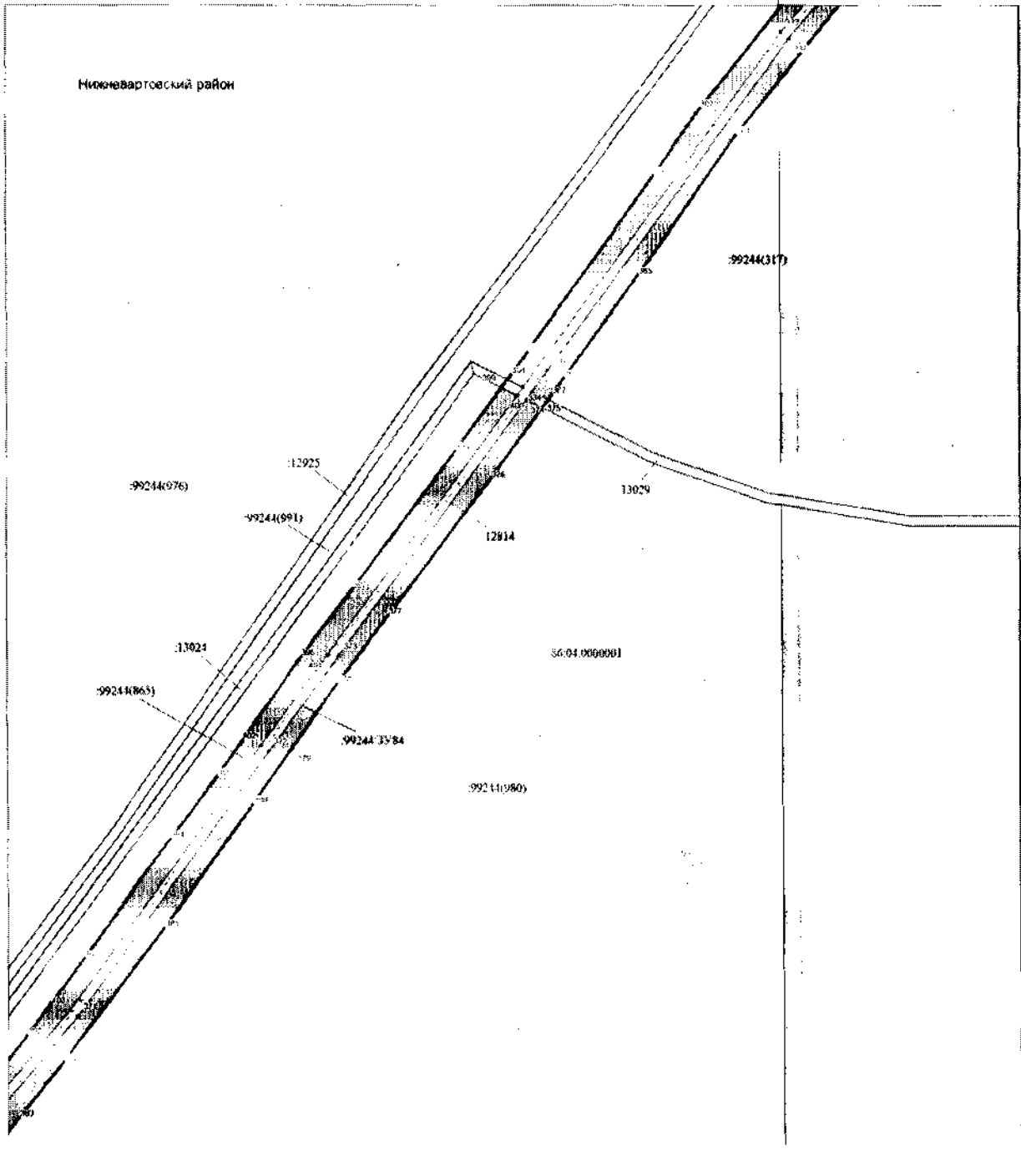


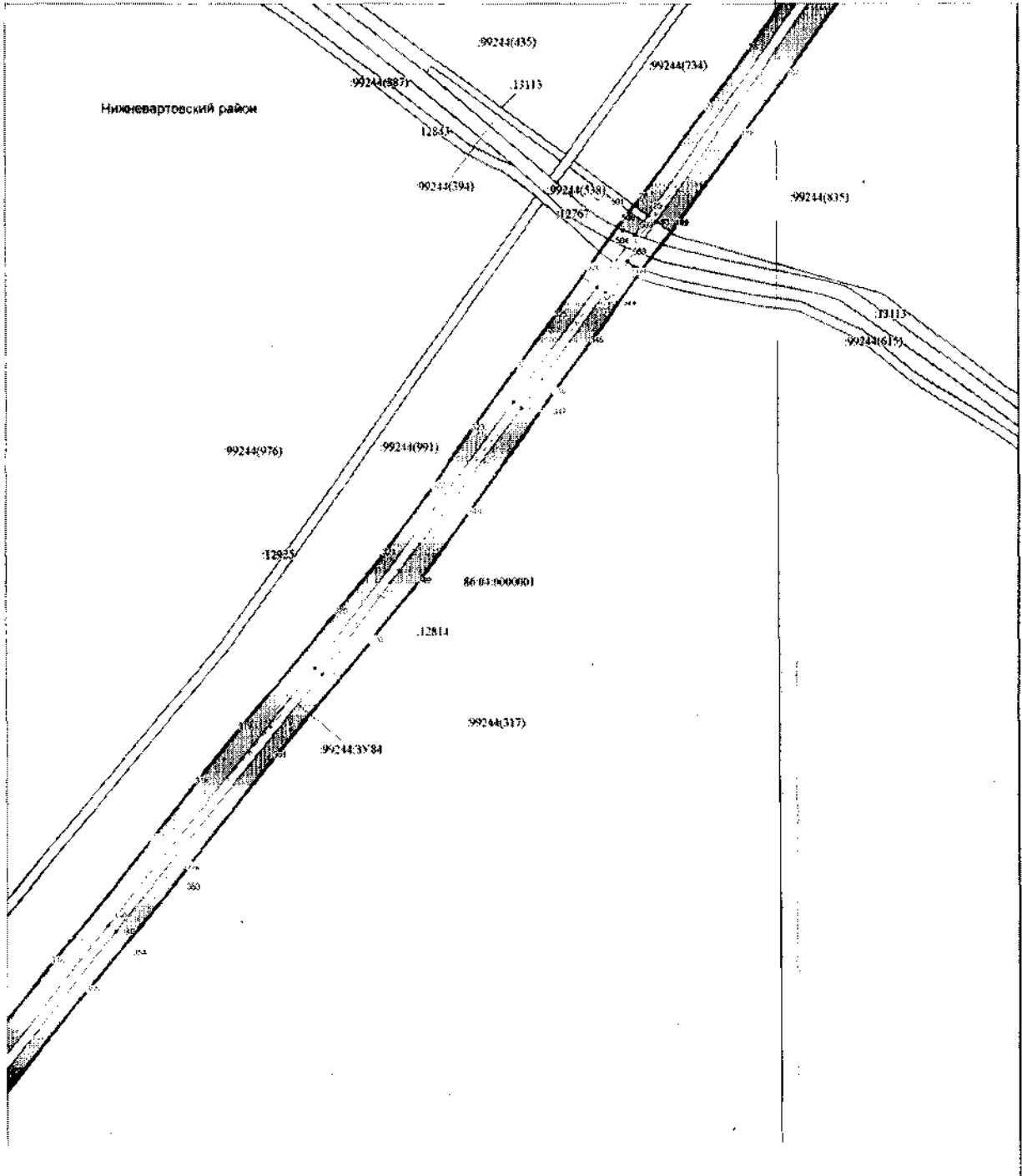
Нижневартовский район

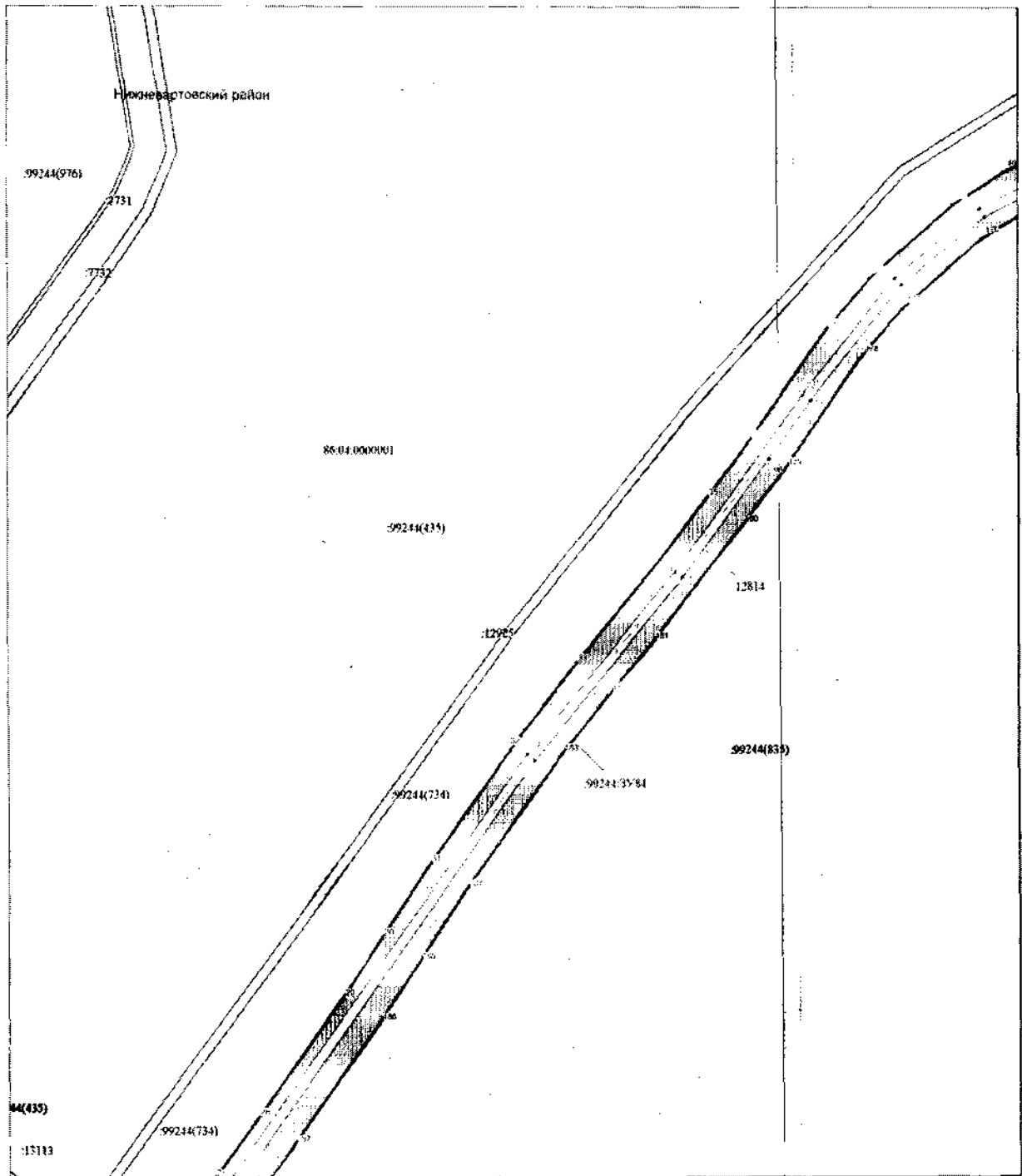


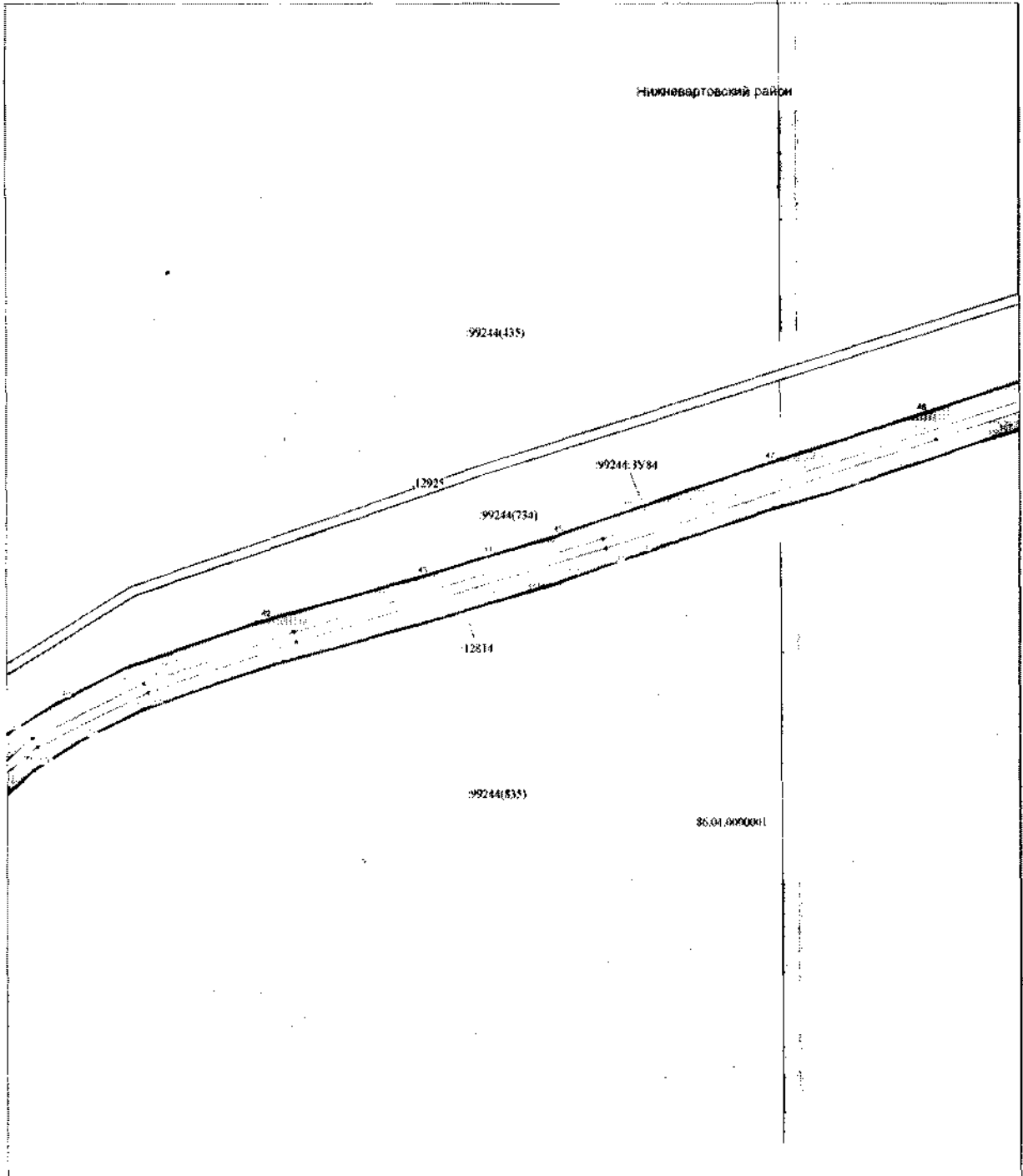


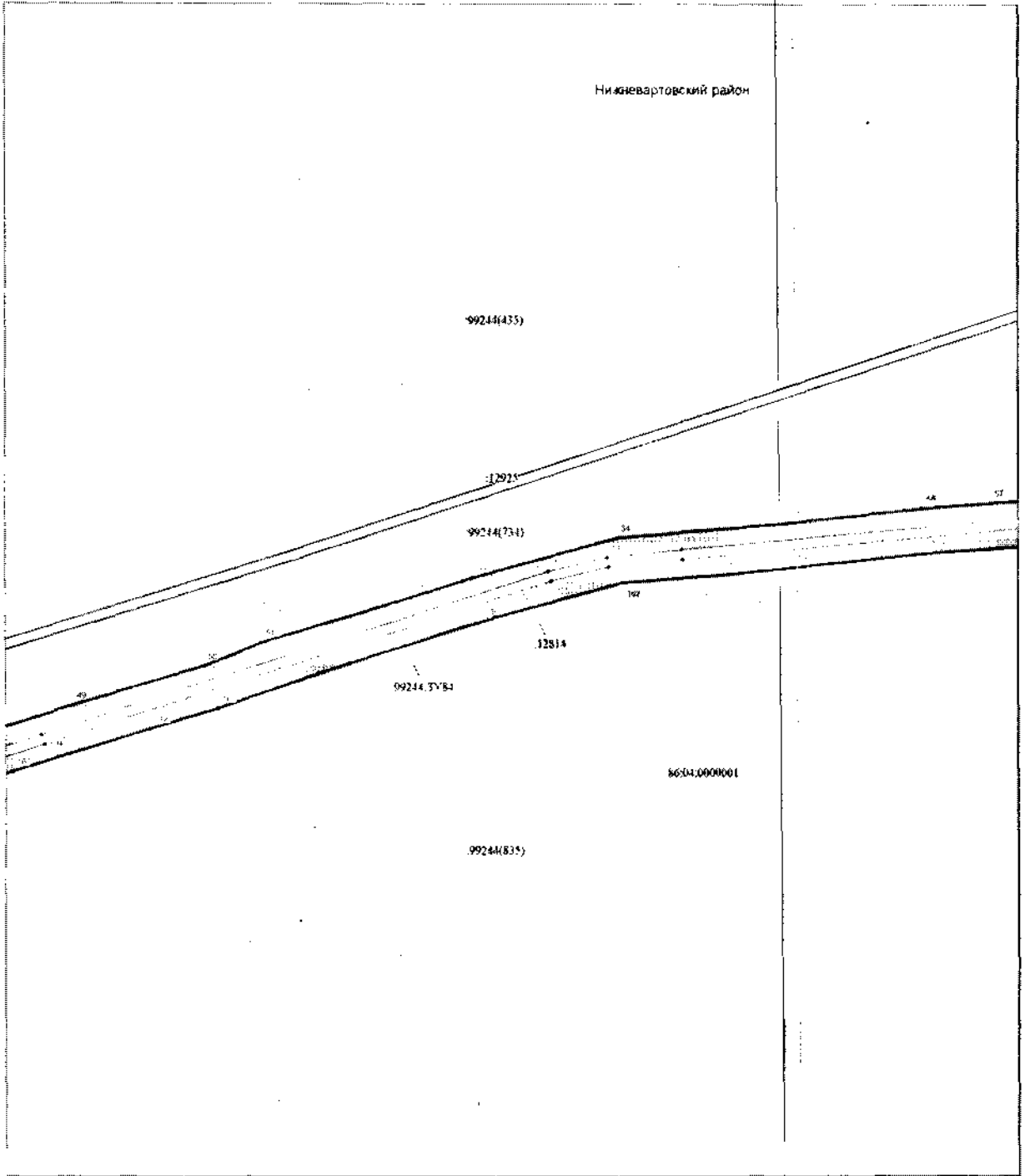





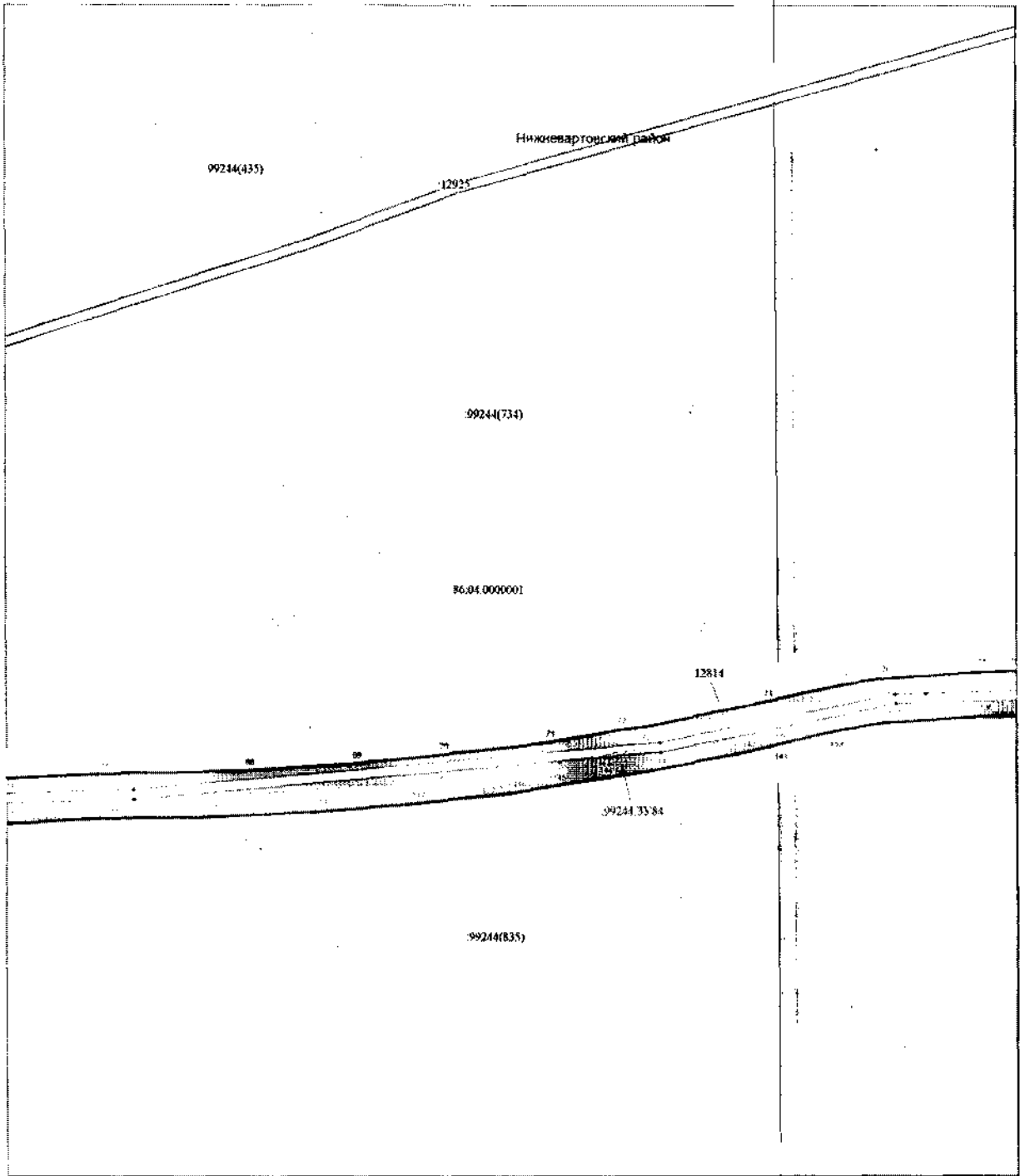


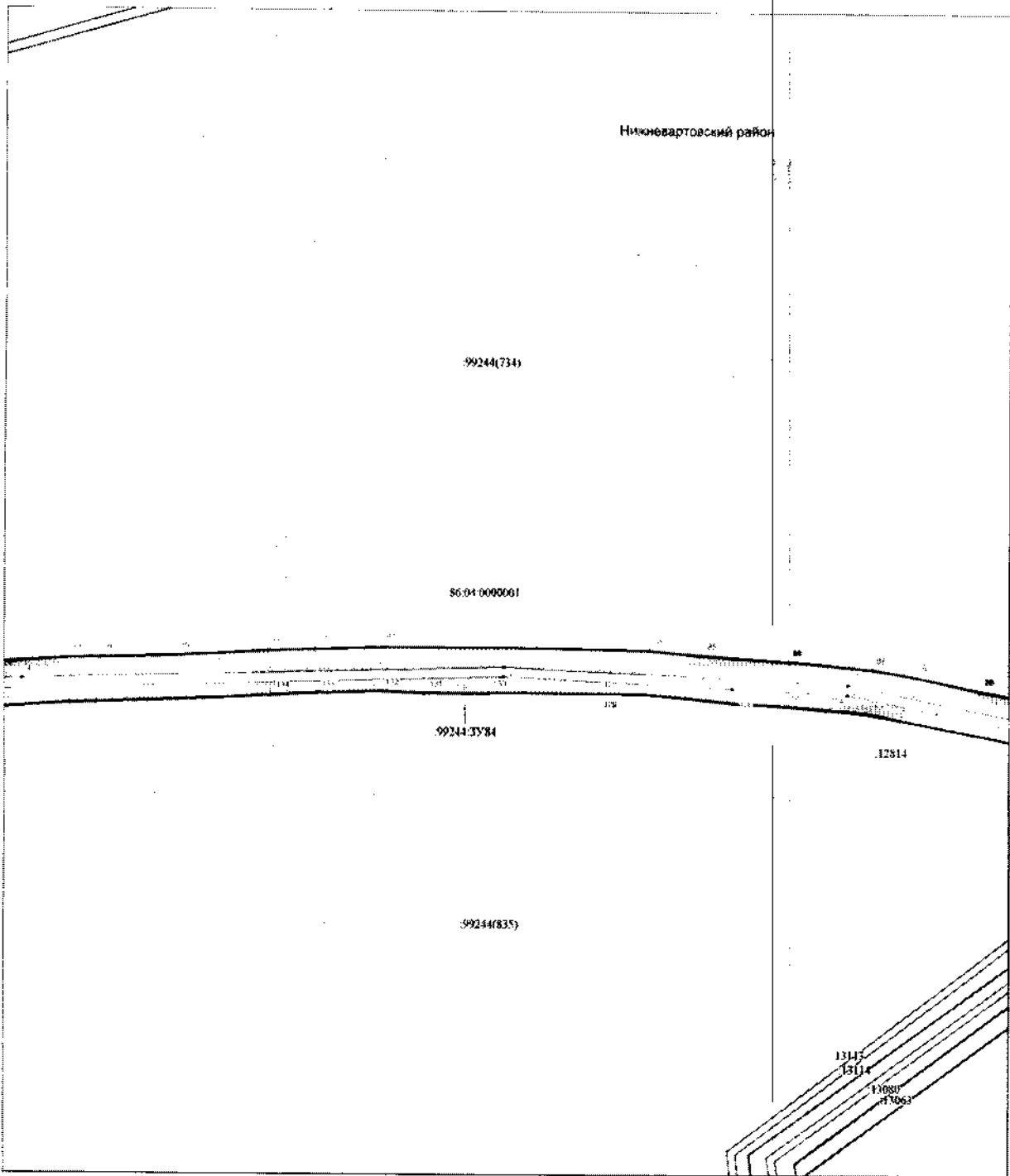


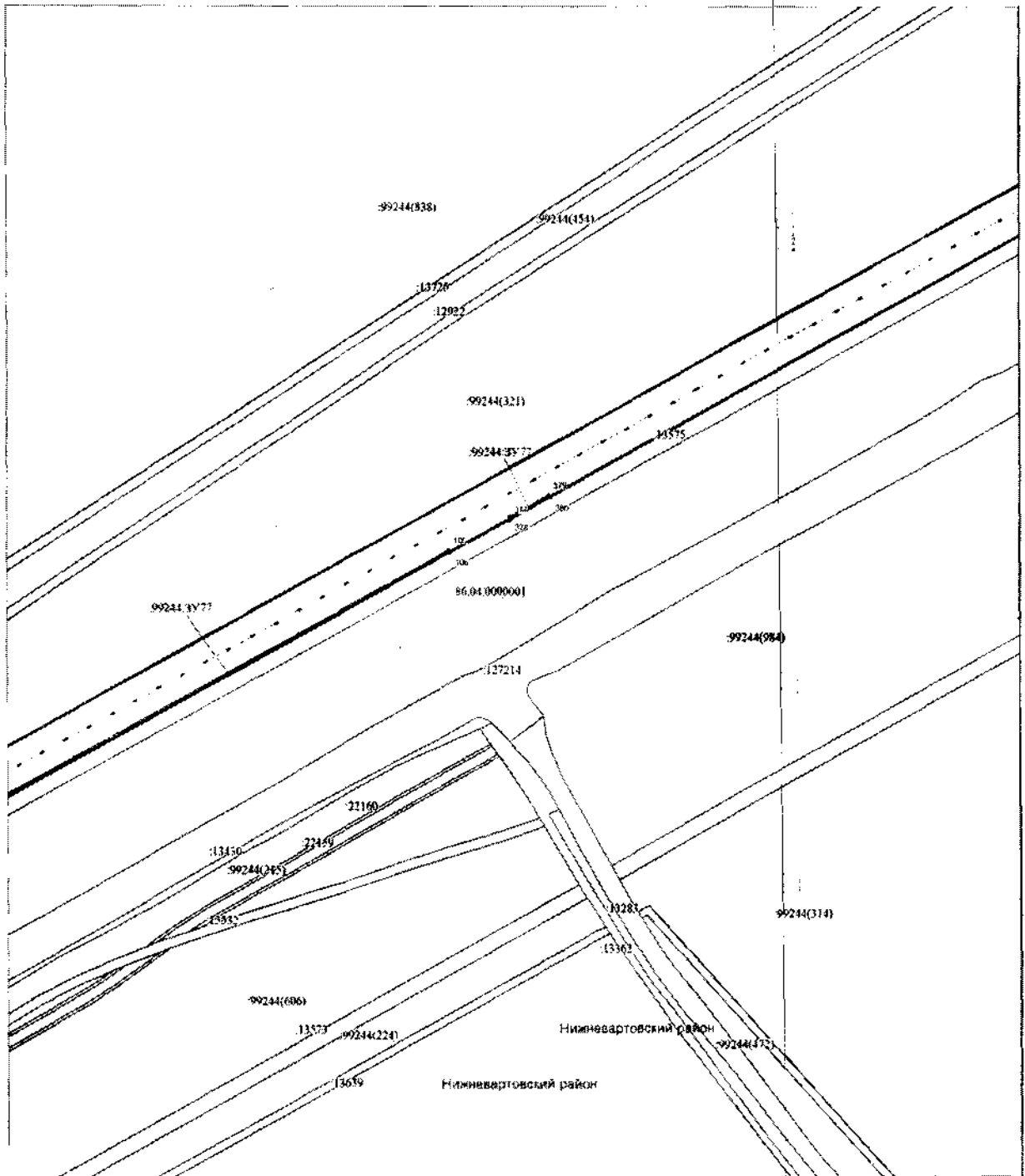


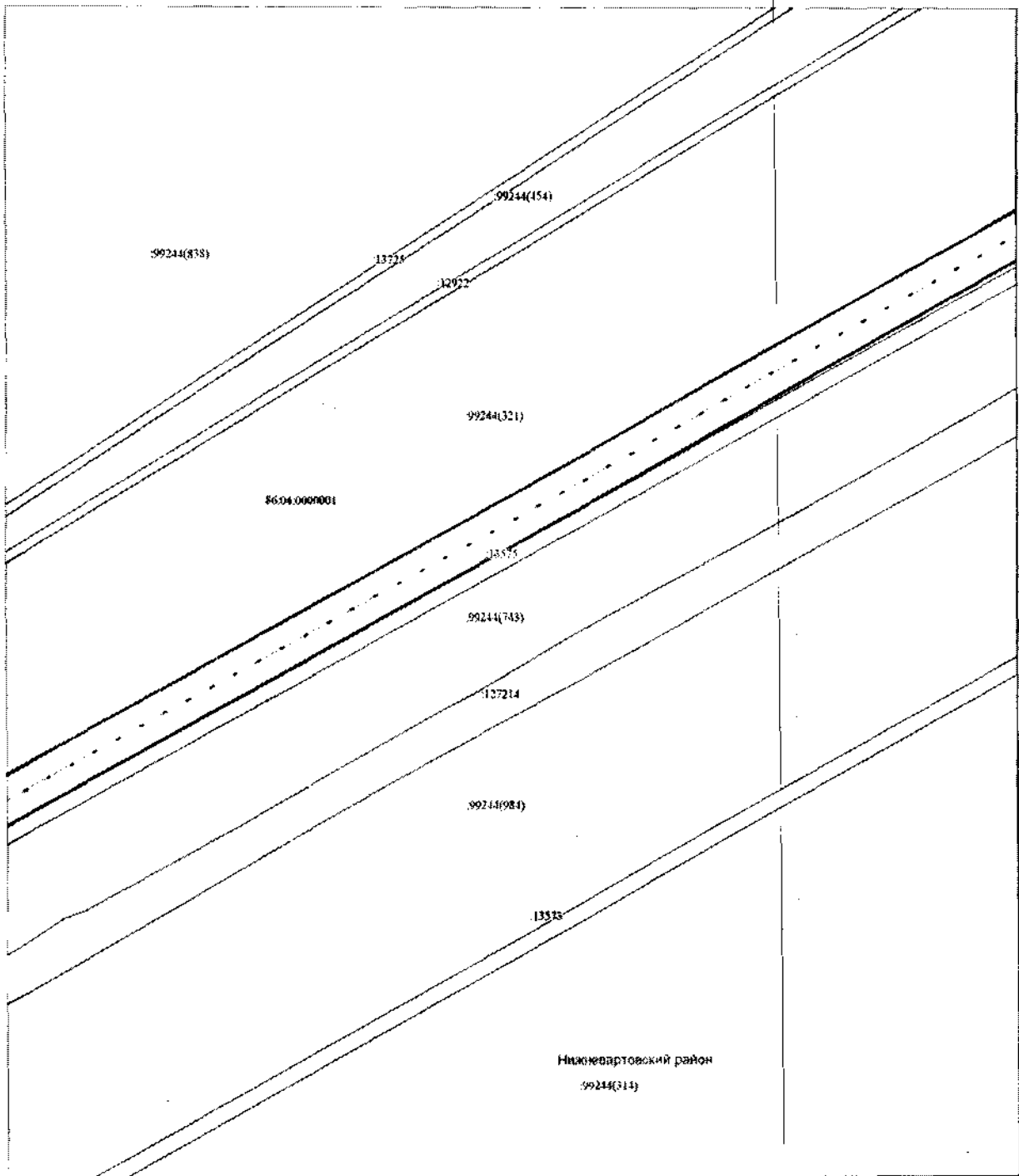


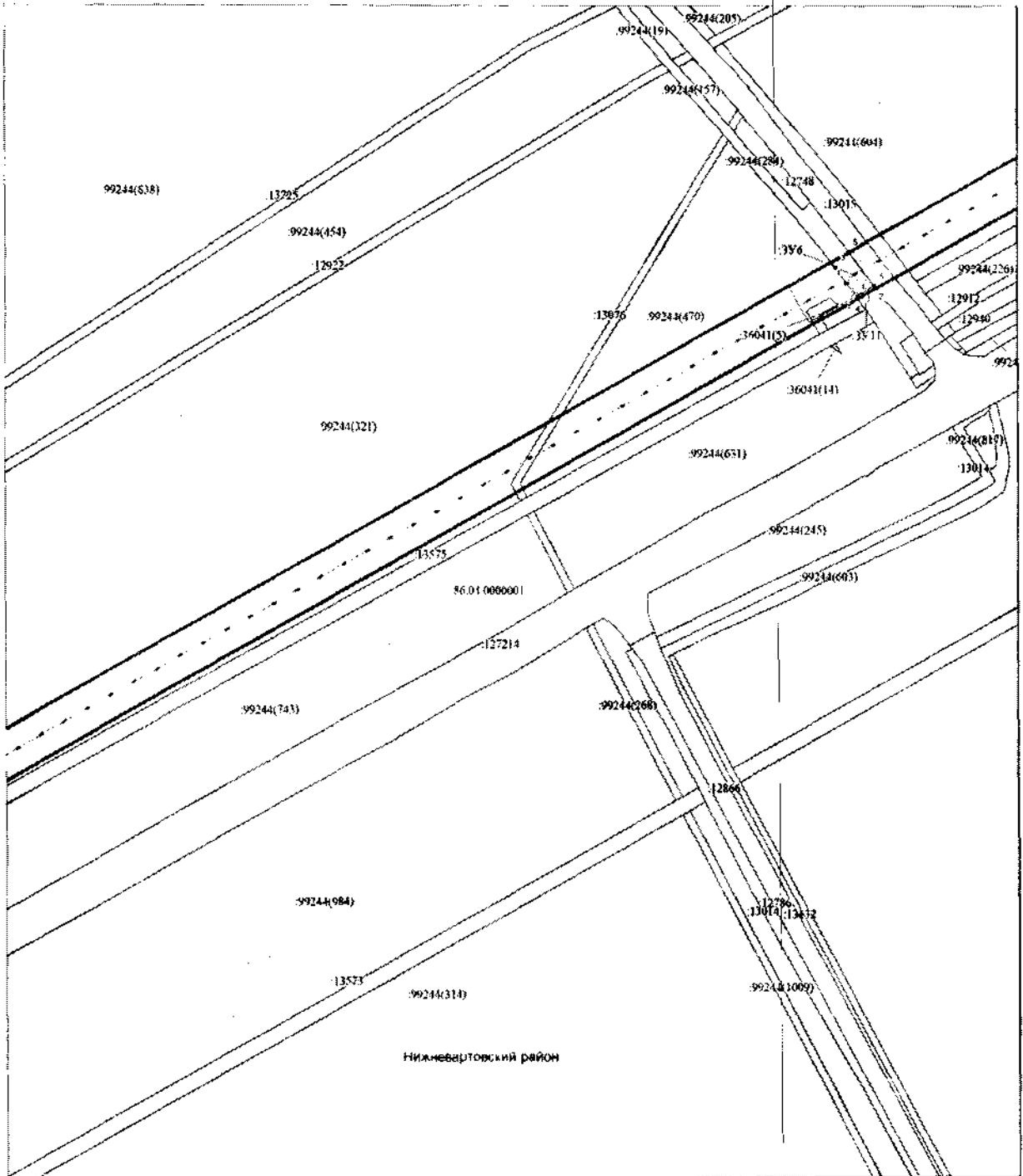


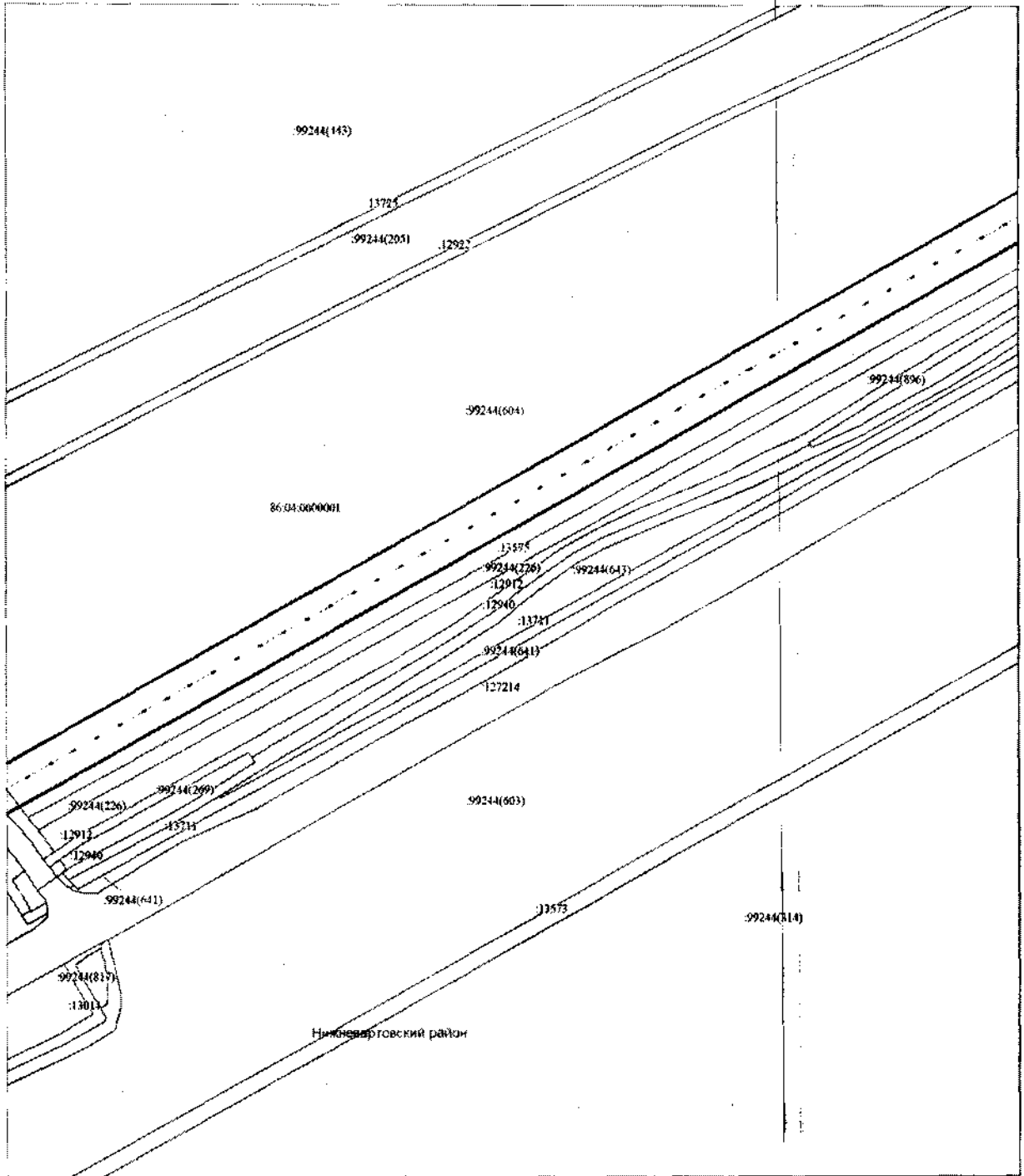


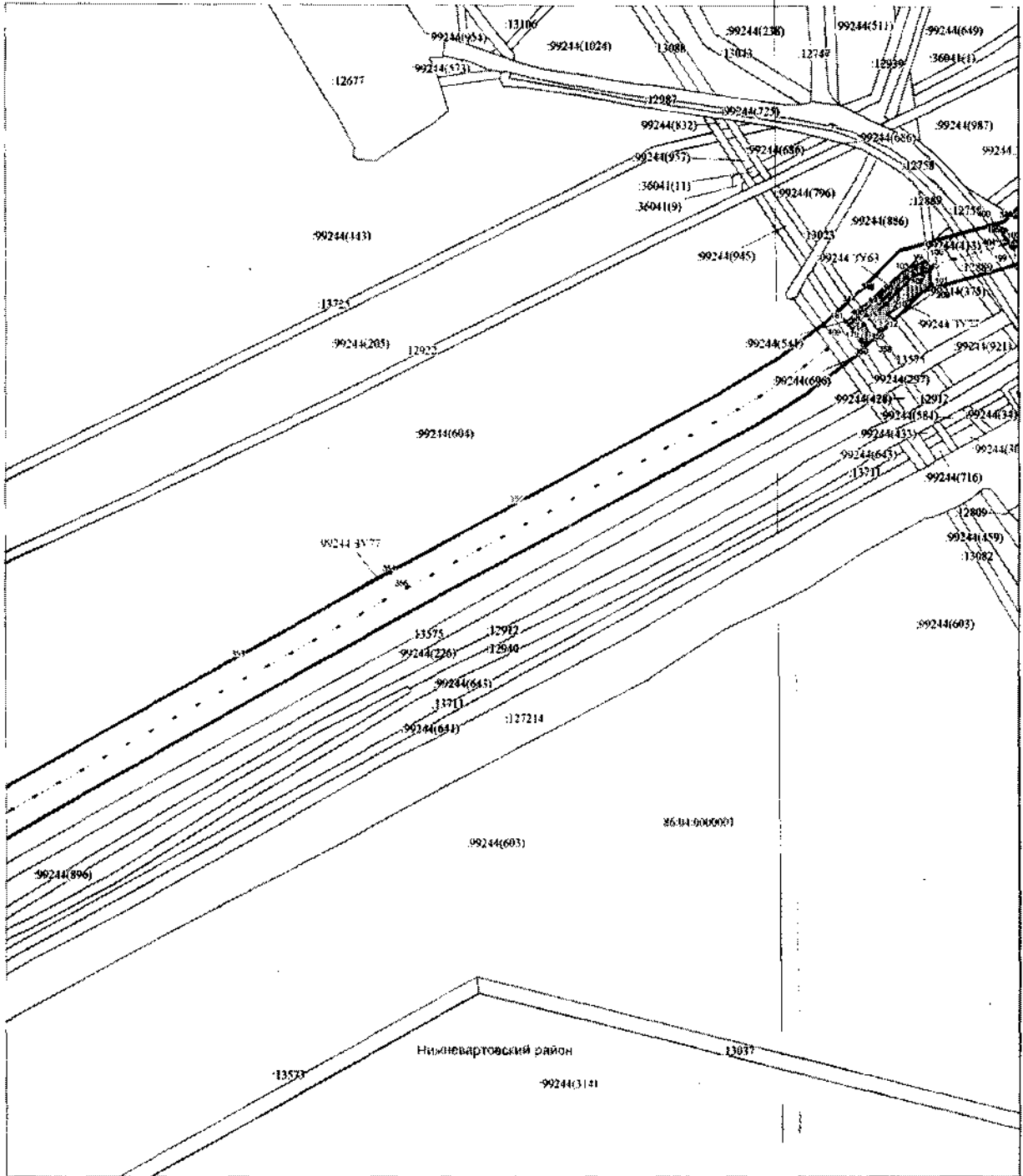


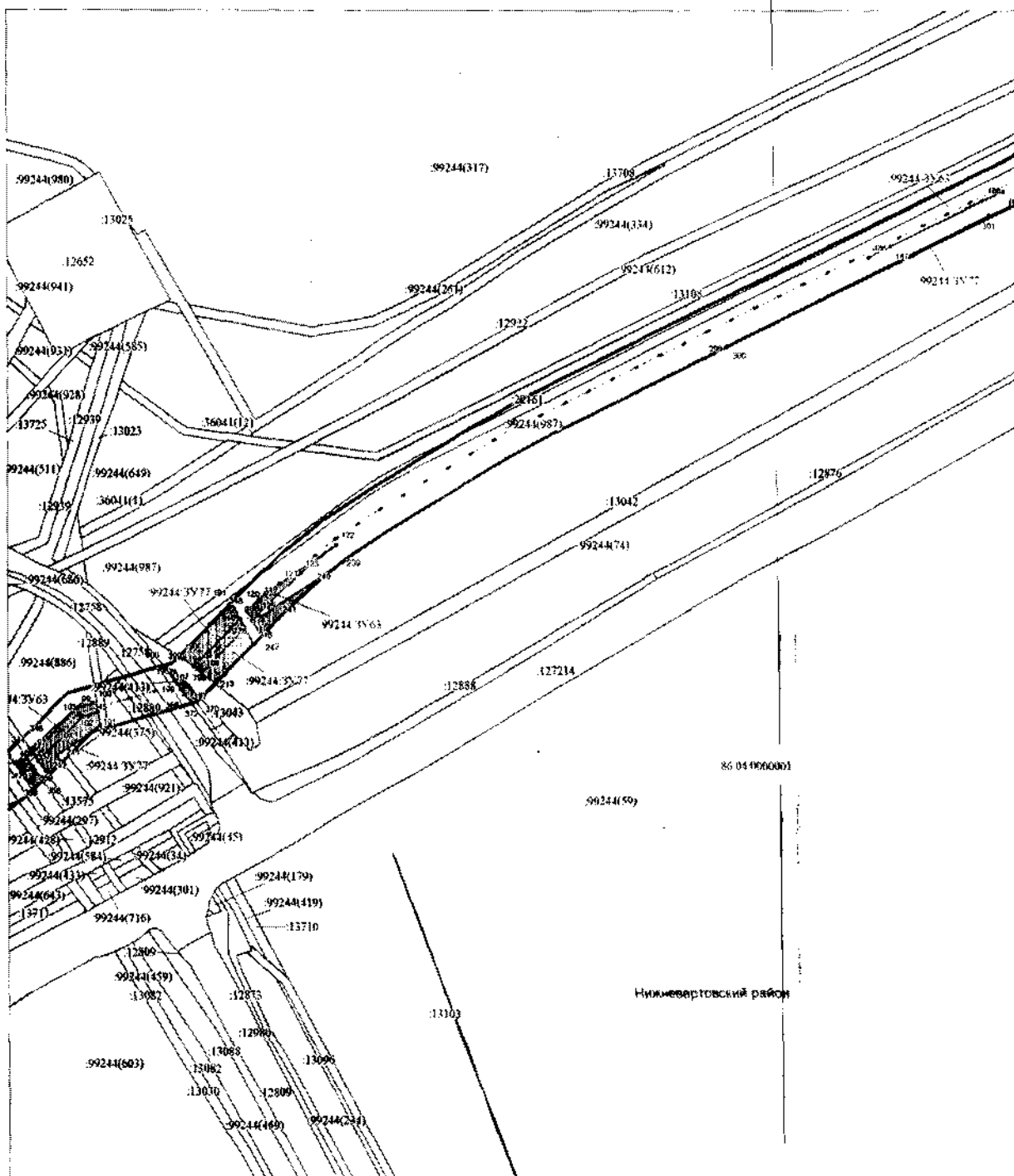


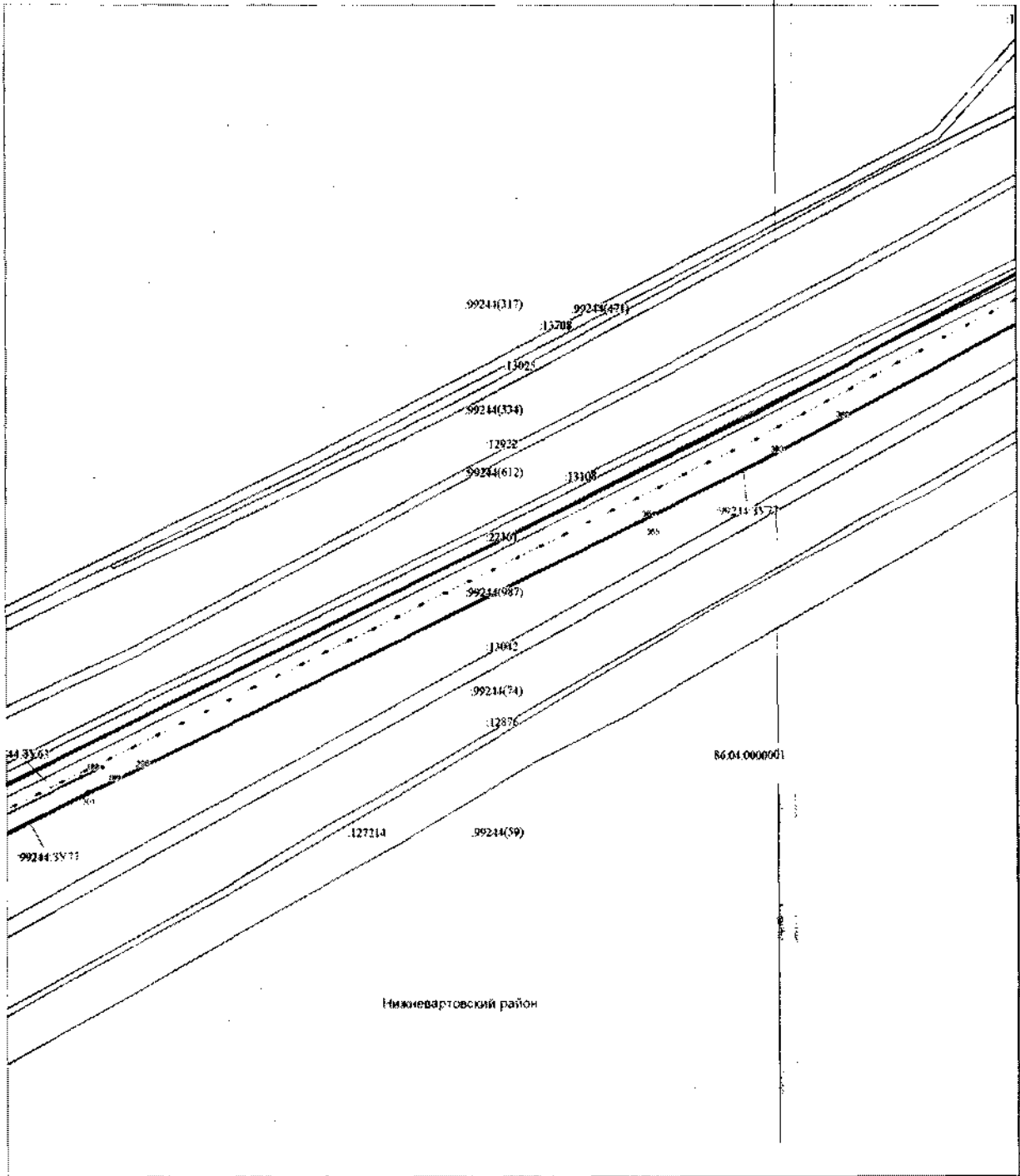


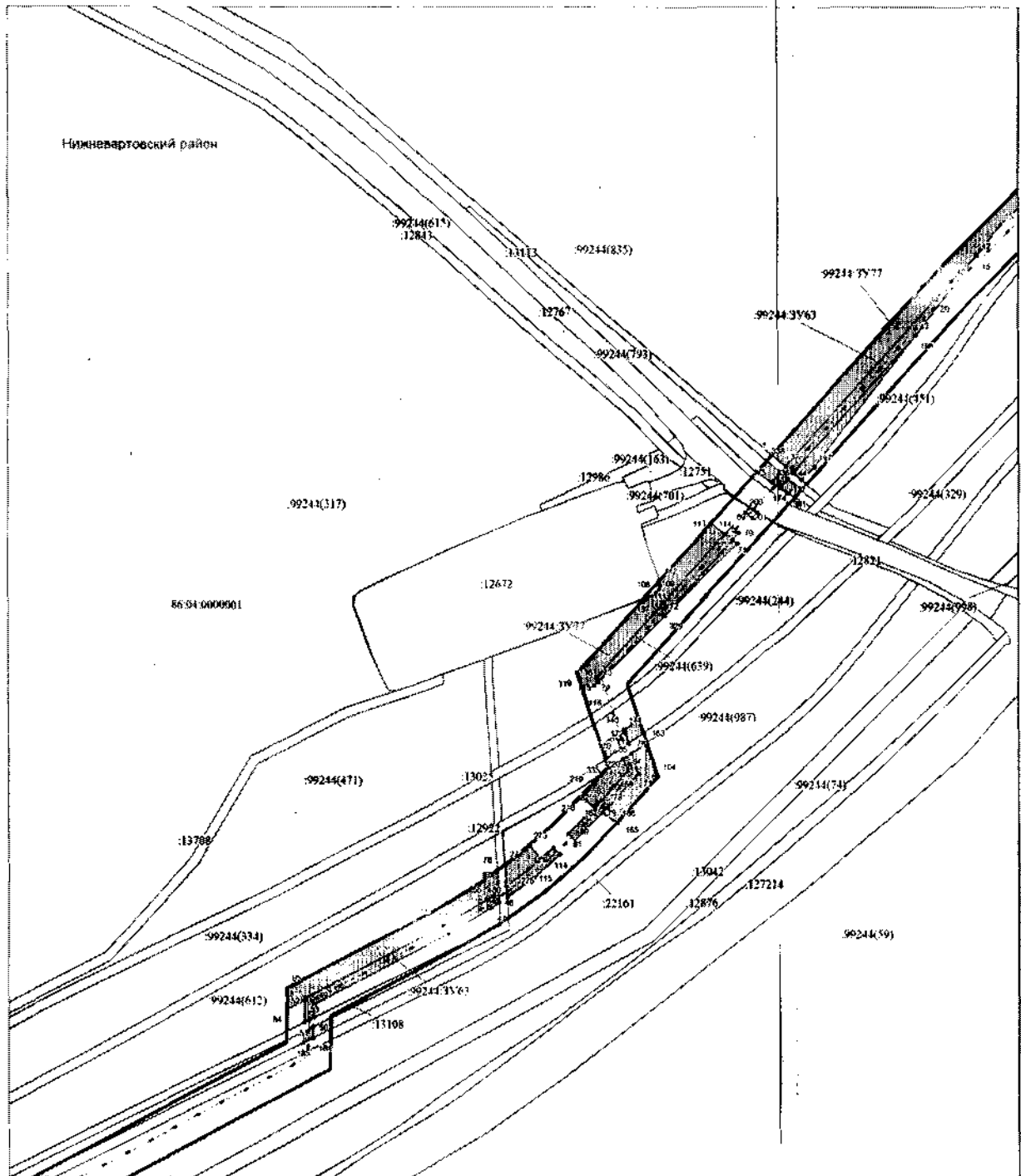


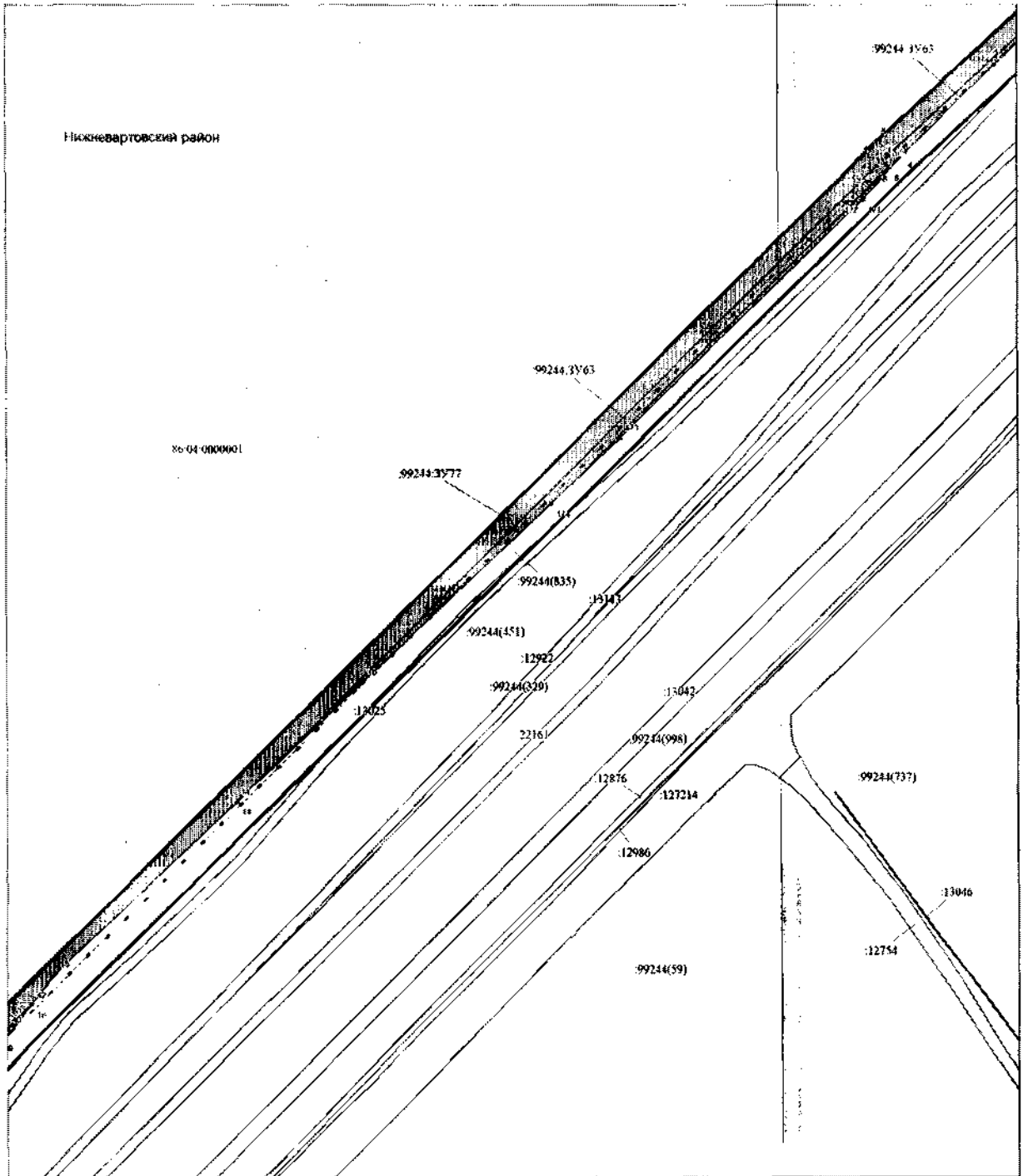


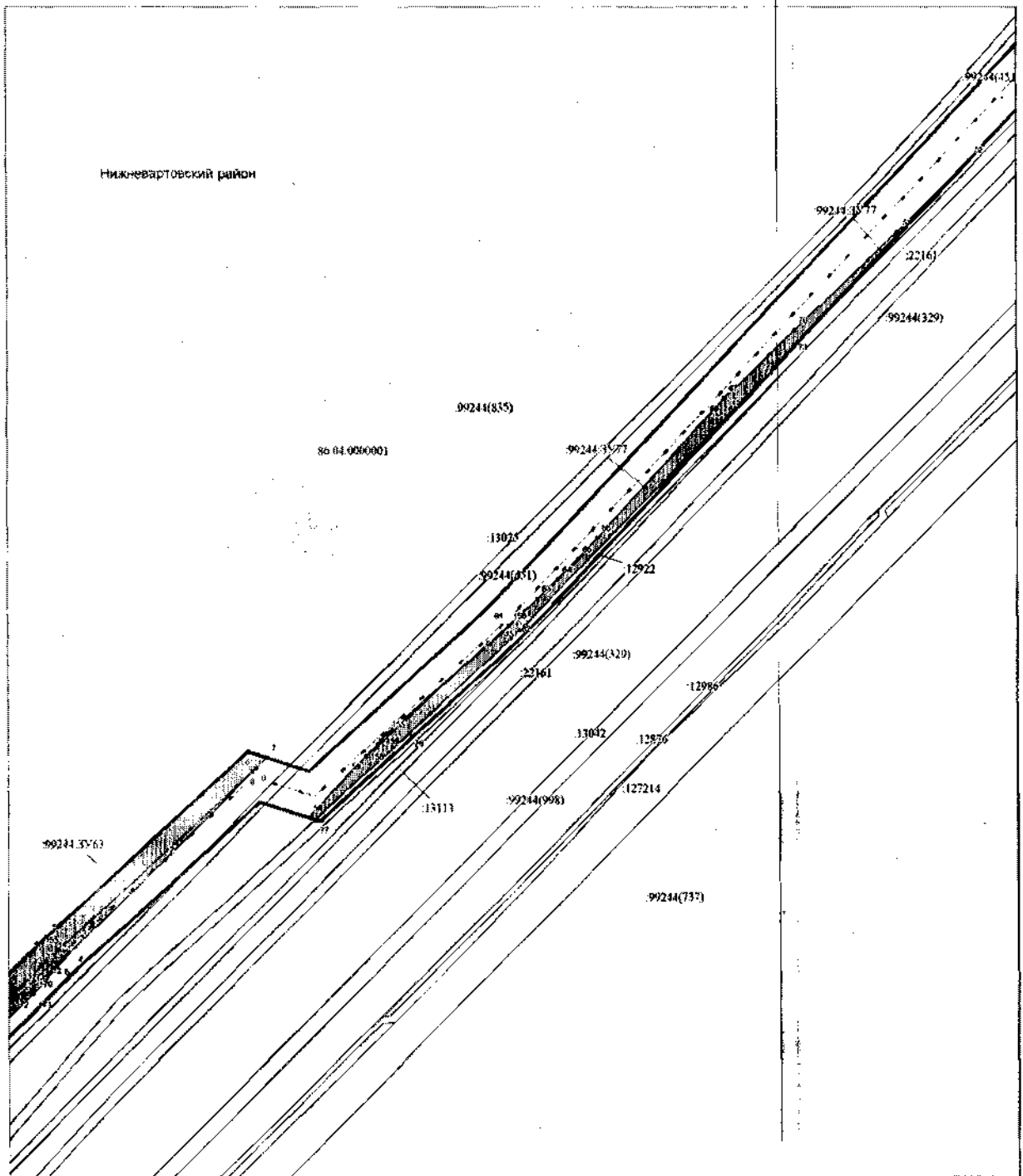


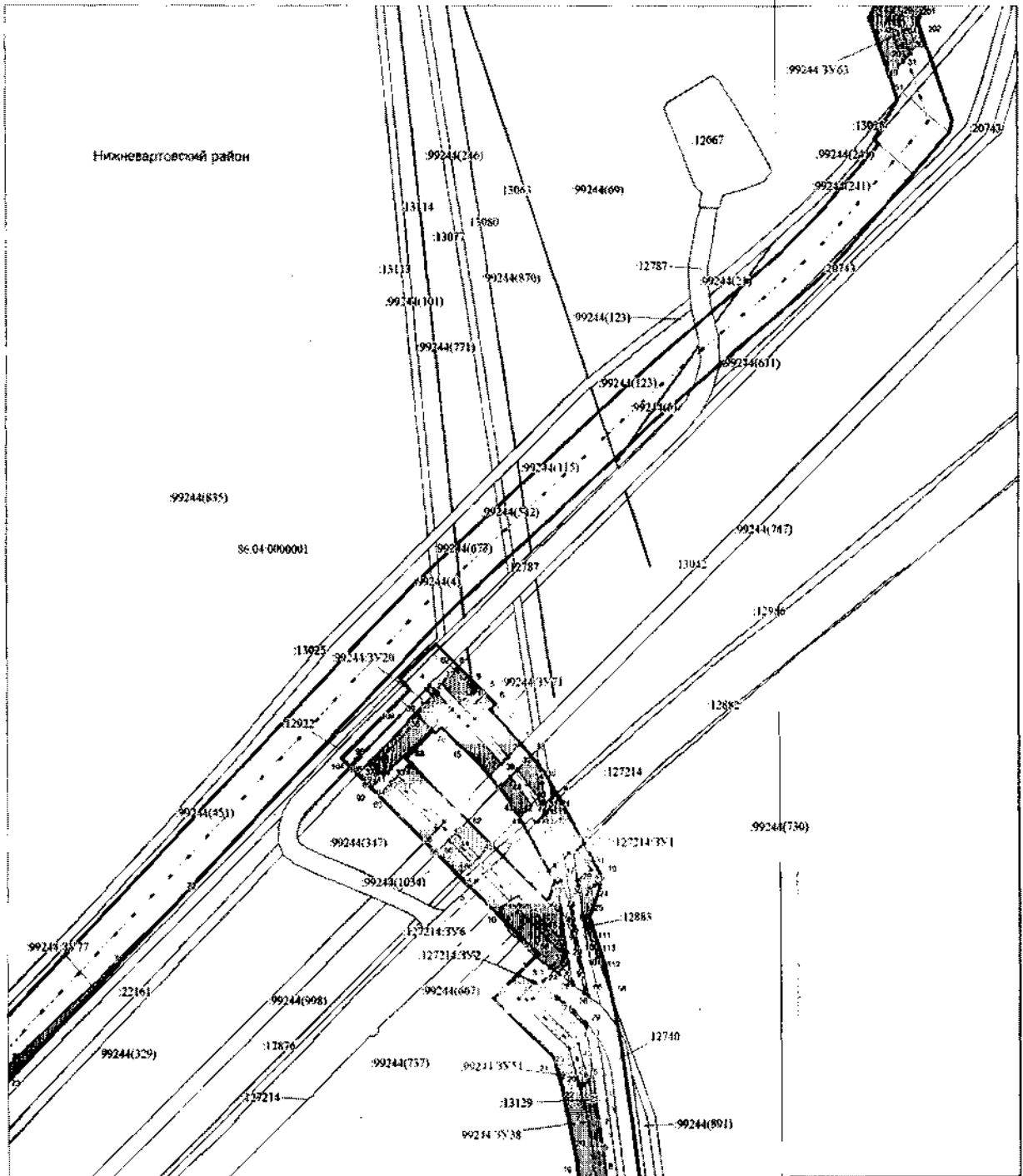


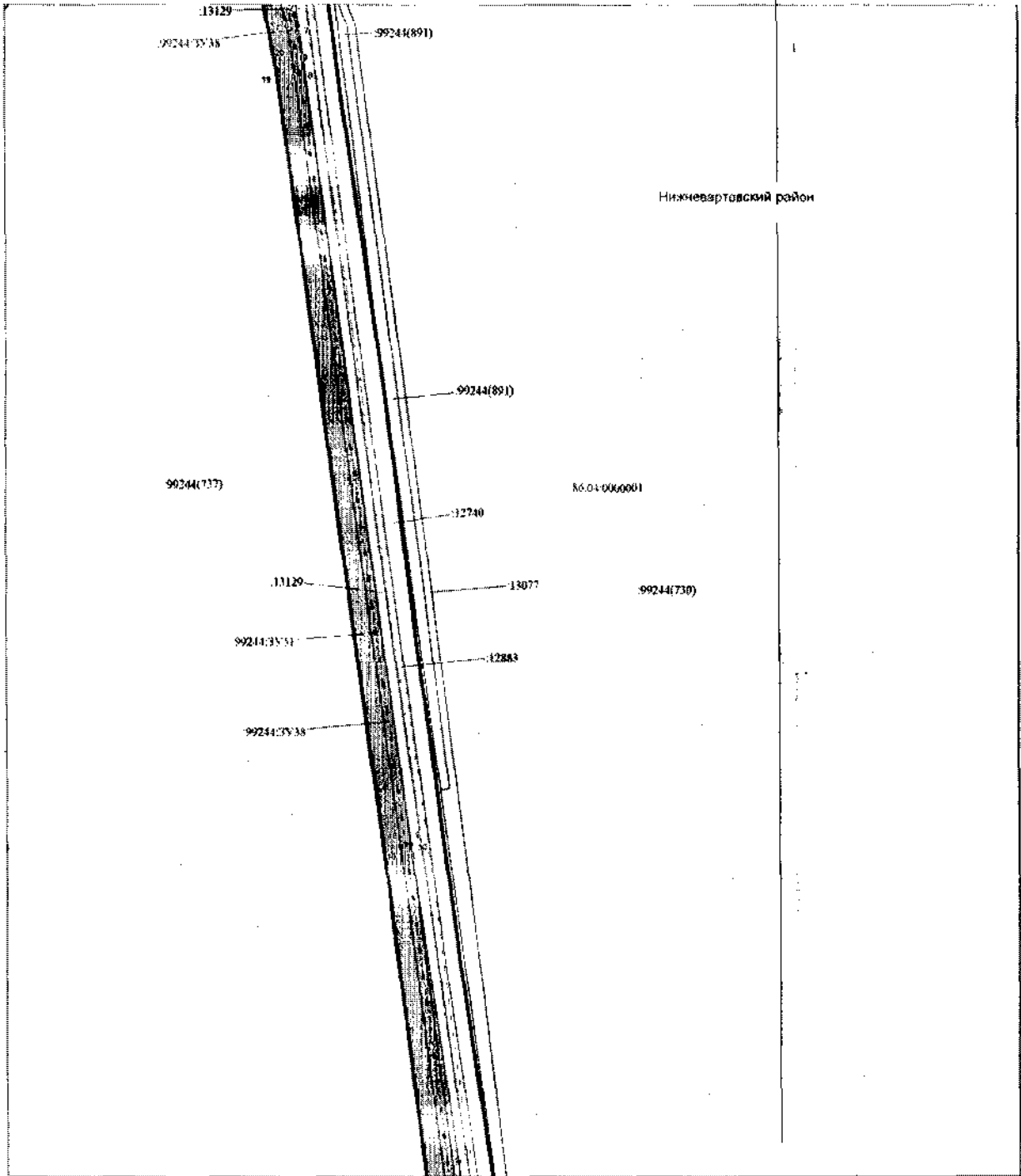


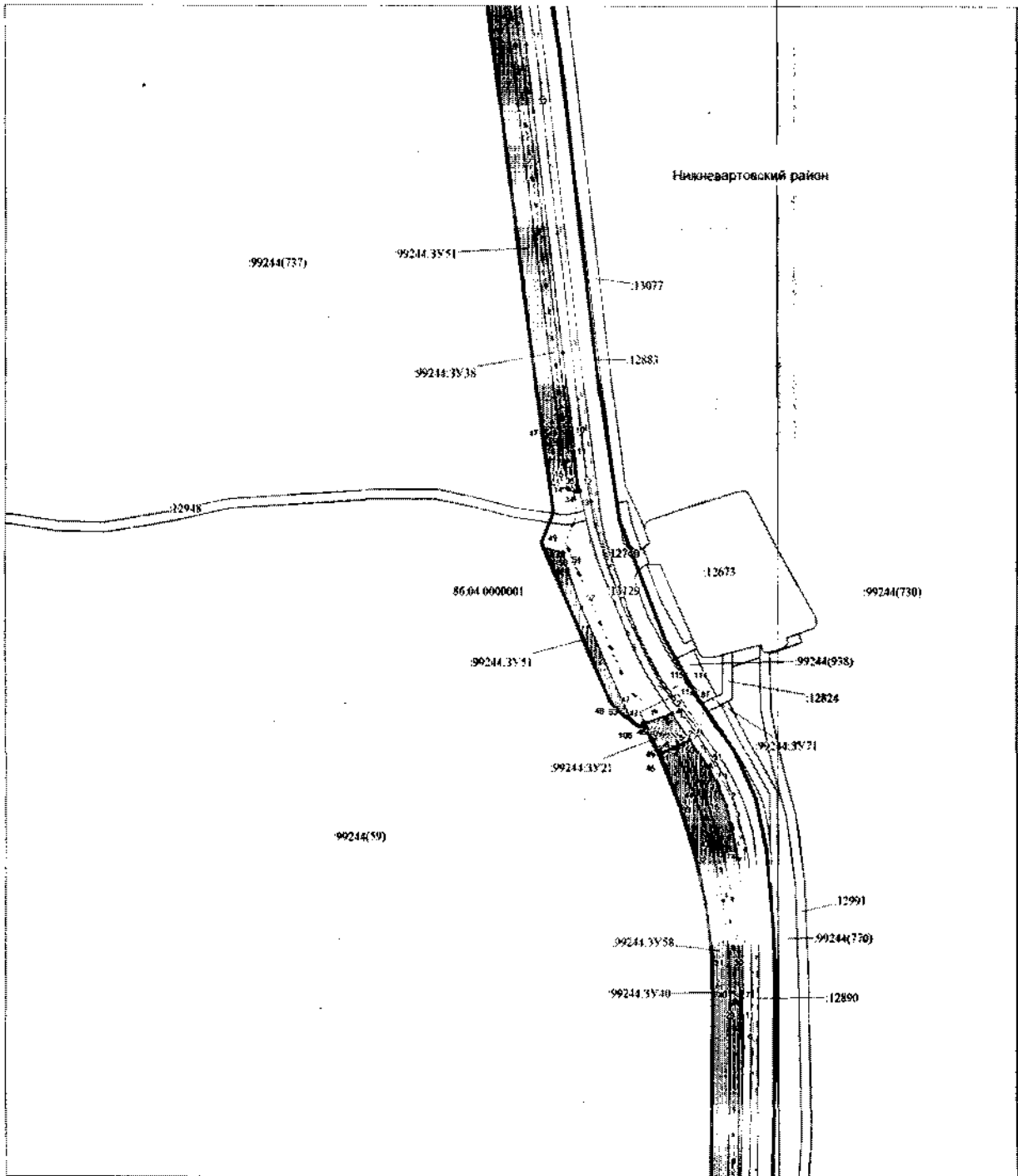


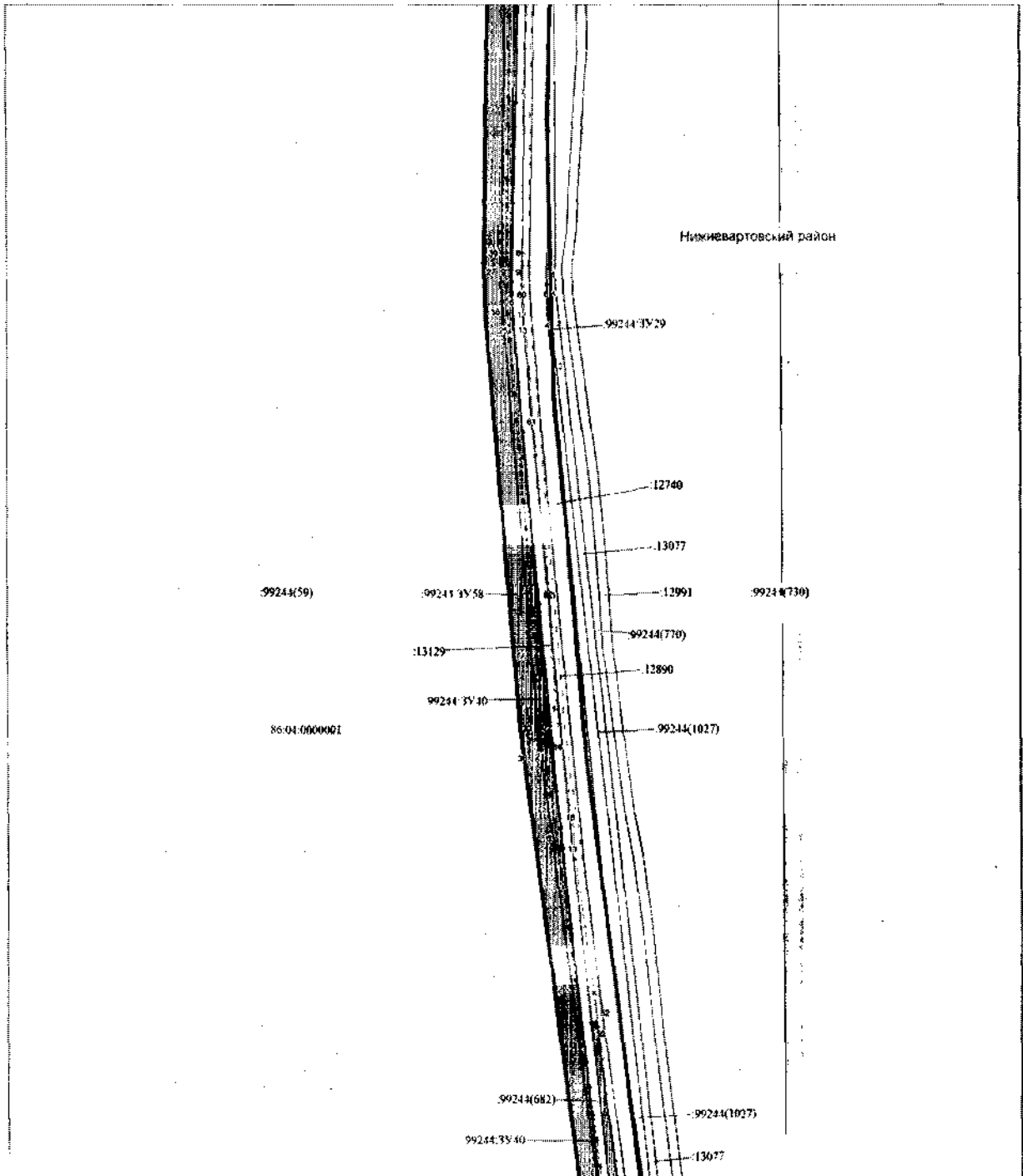


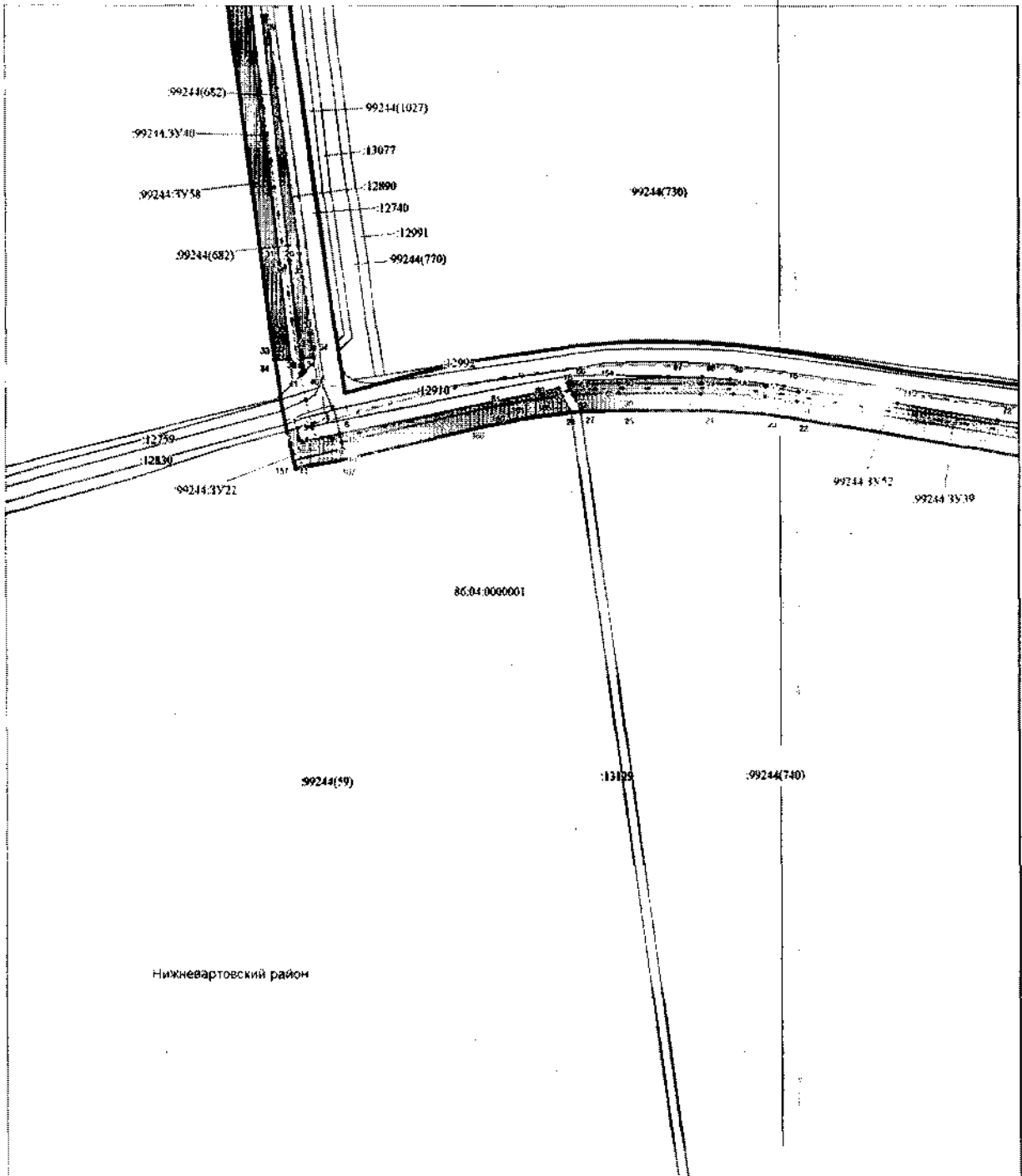


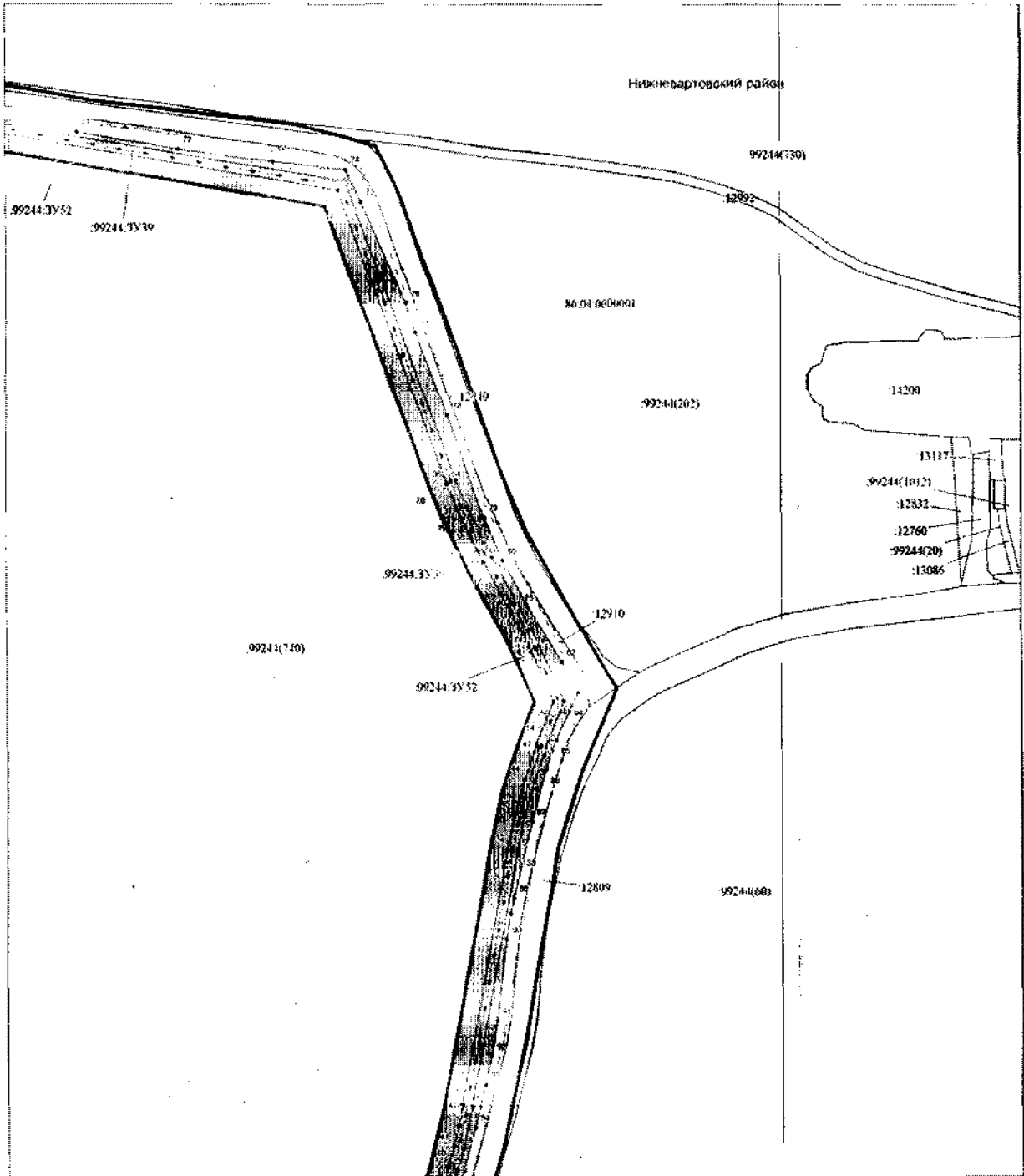


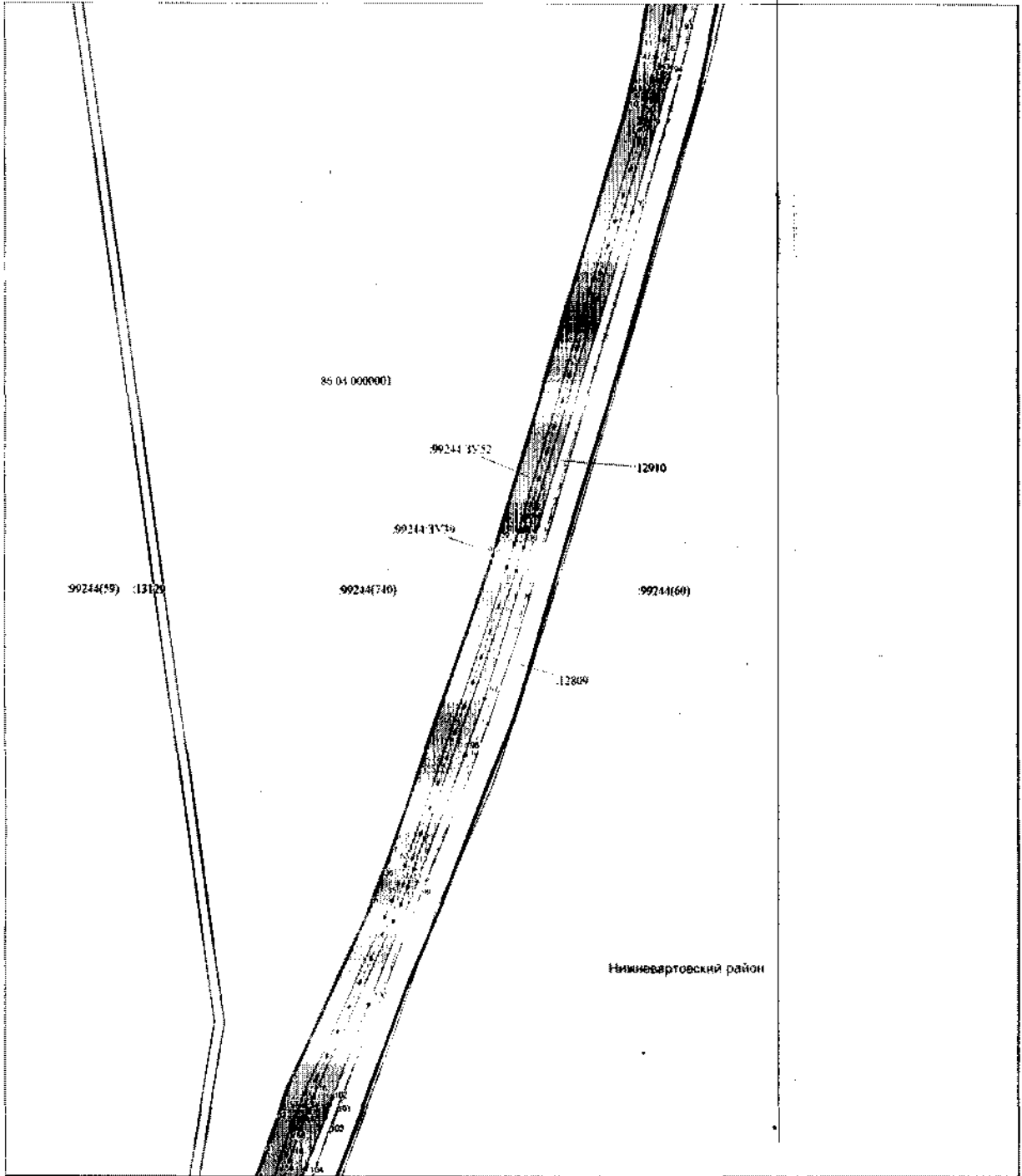


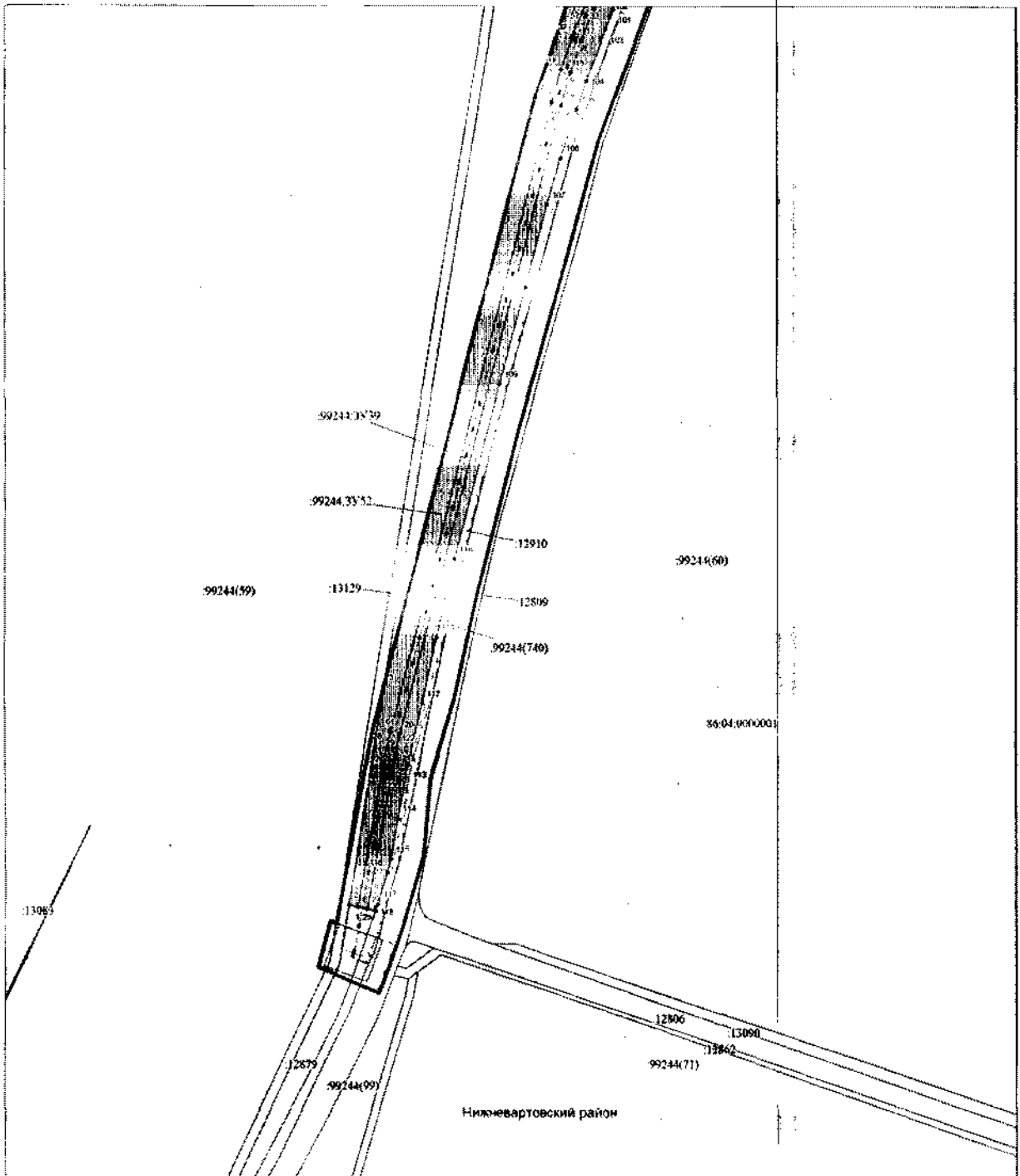


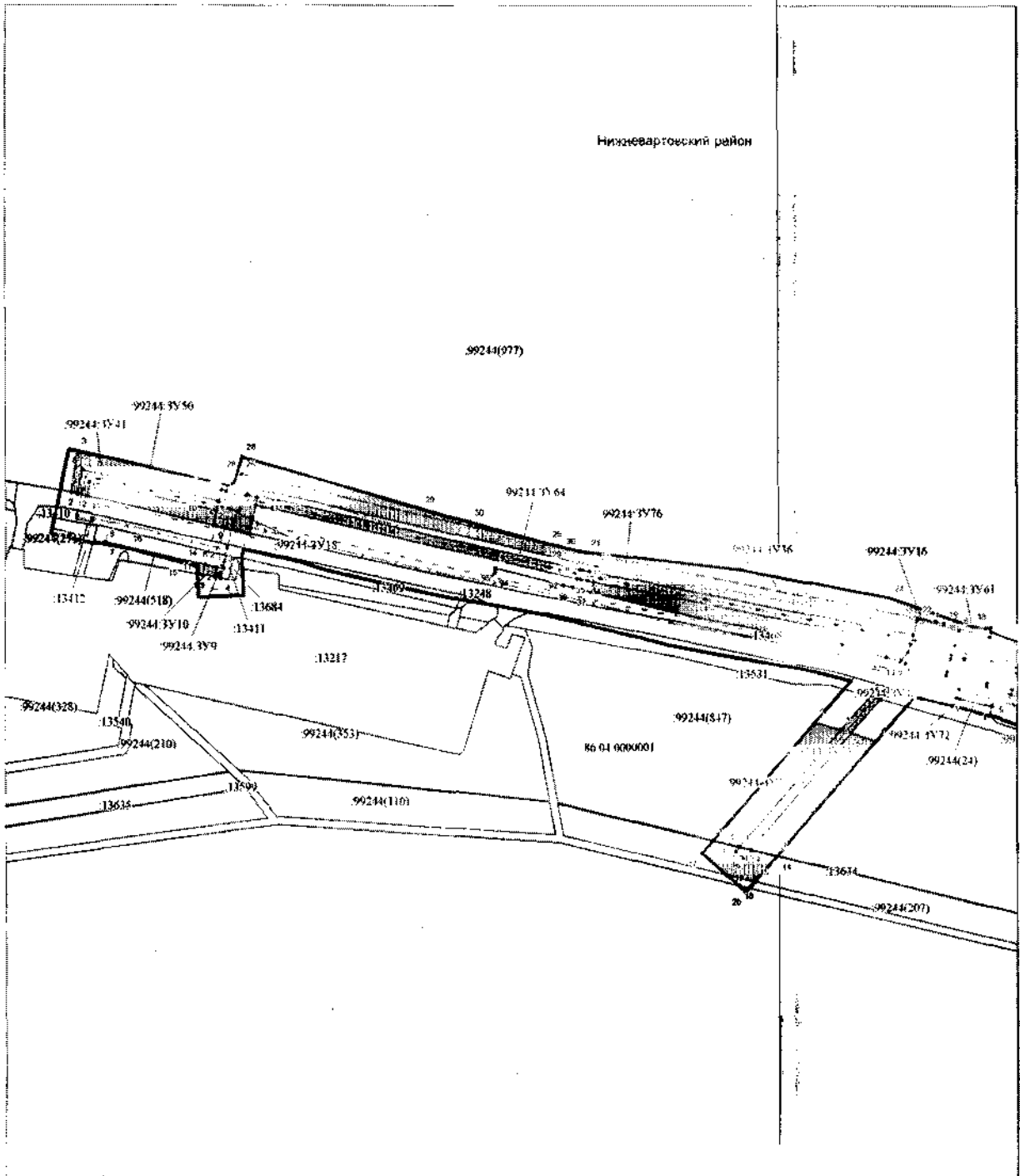


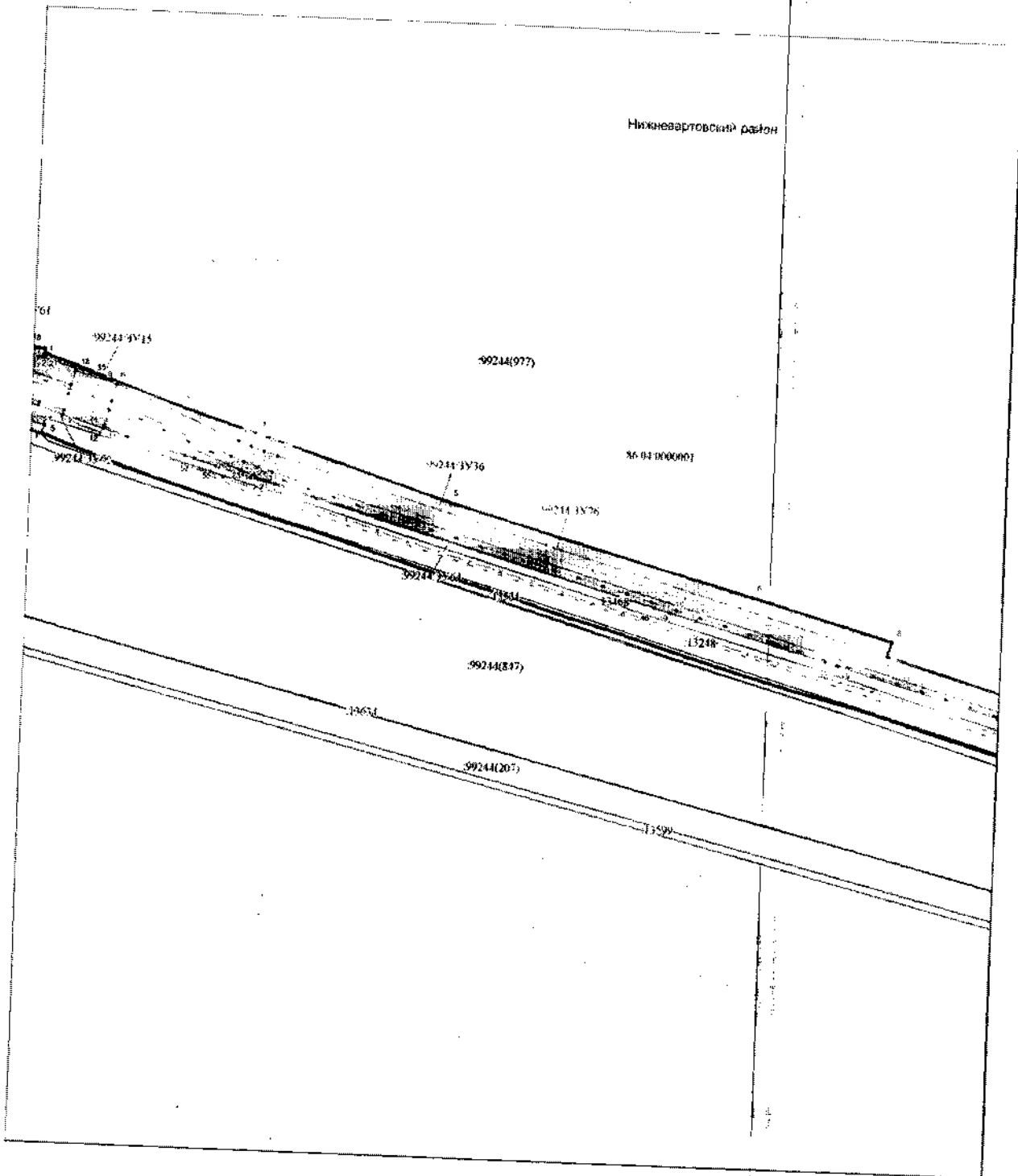












Нижнеартовский район

99244(977)

86.01.0000001

99244.3376

13248

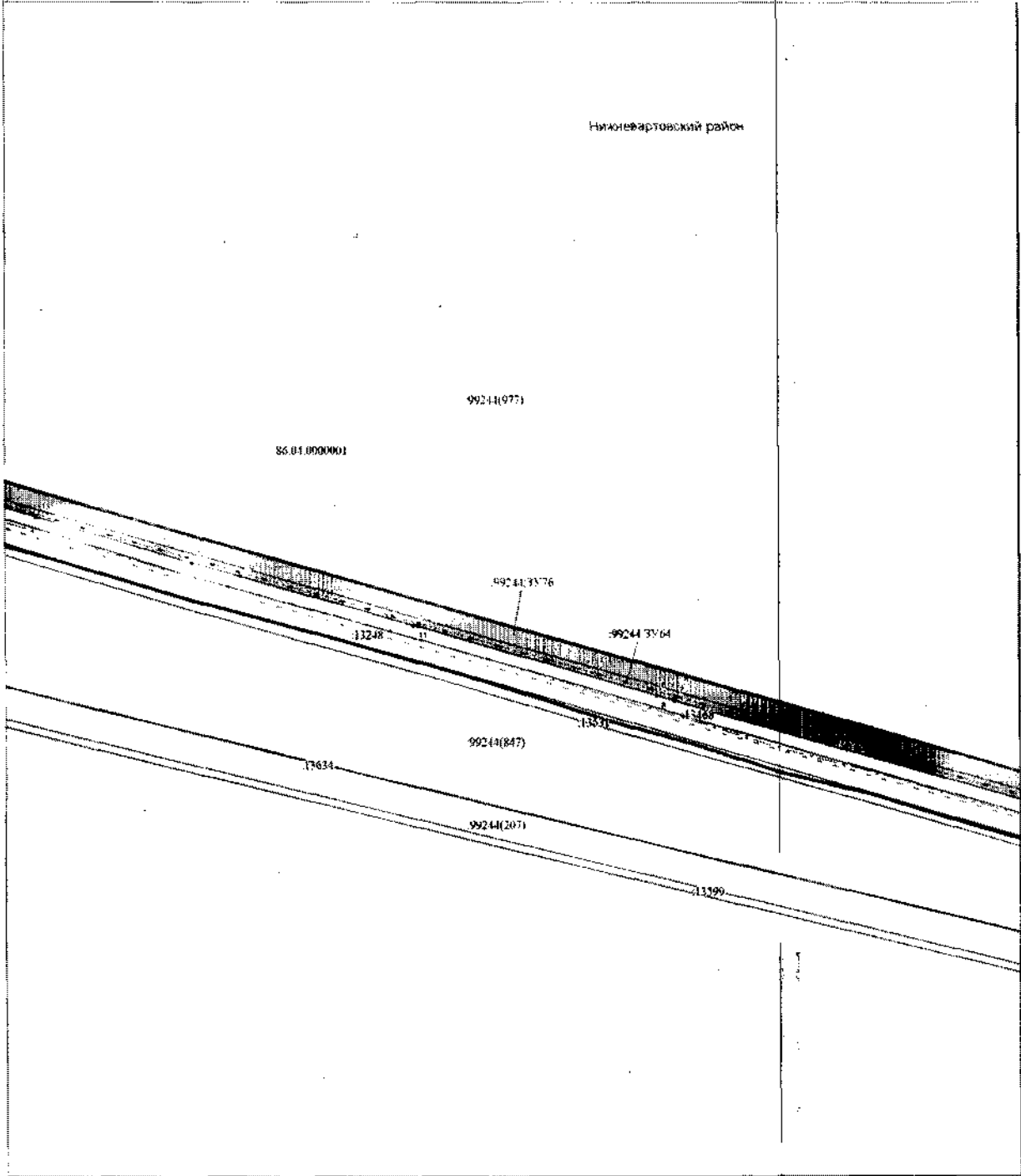
99244.3364

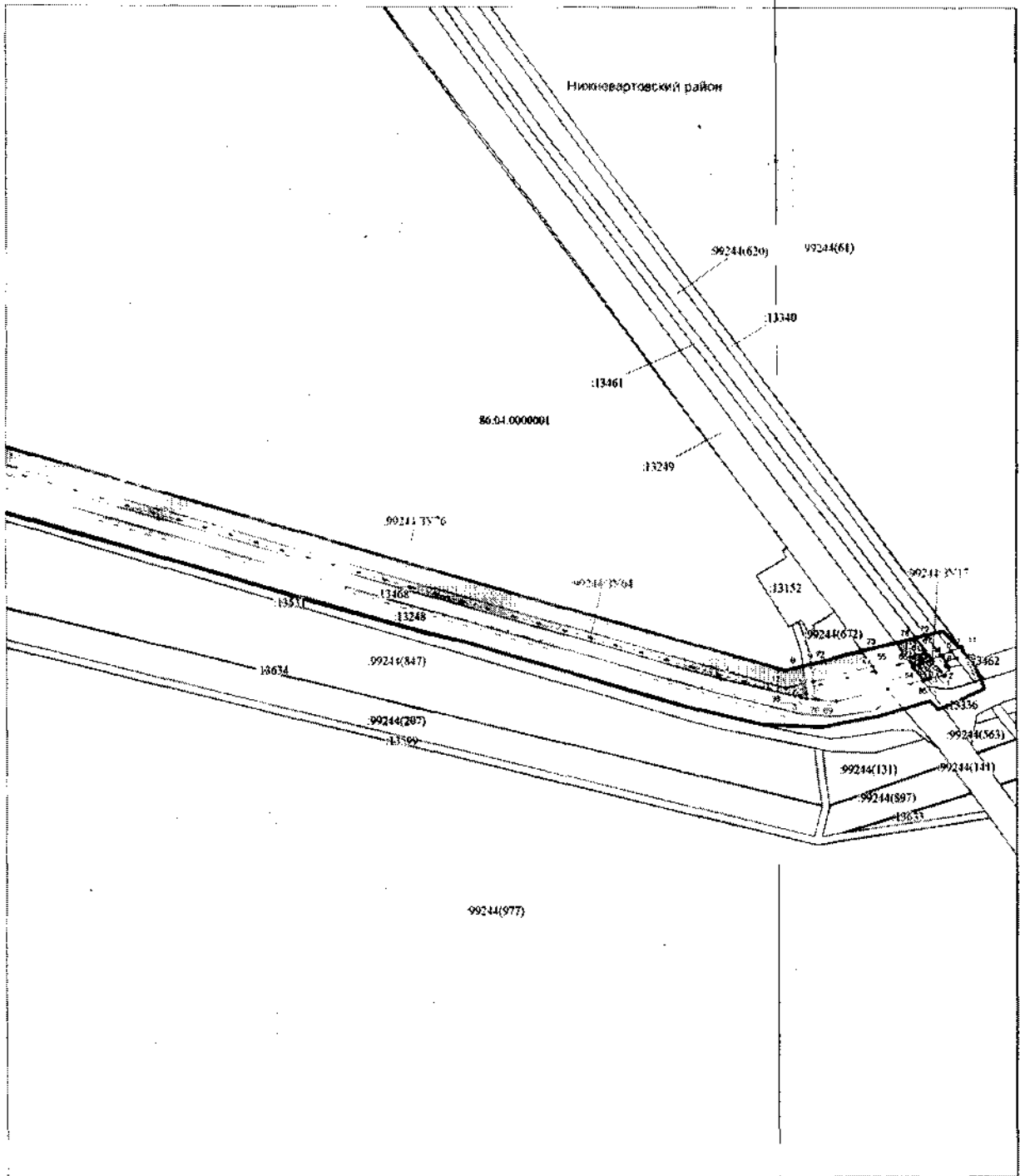
99244(847)

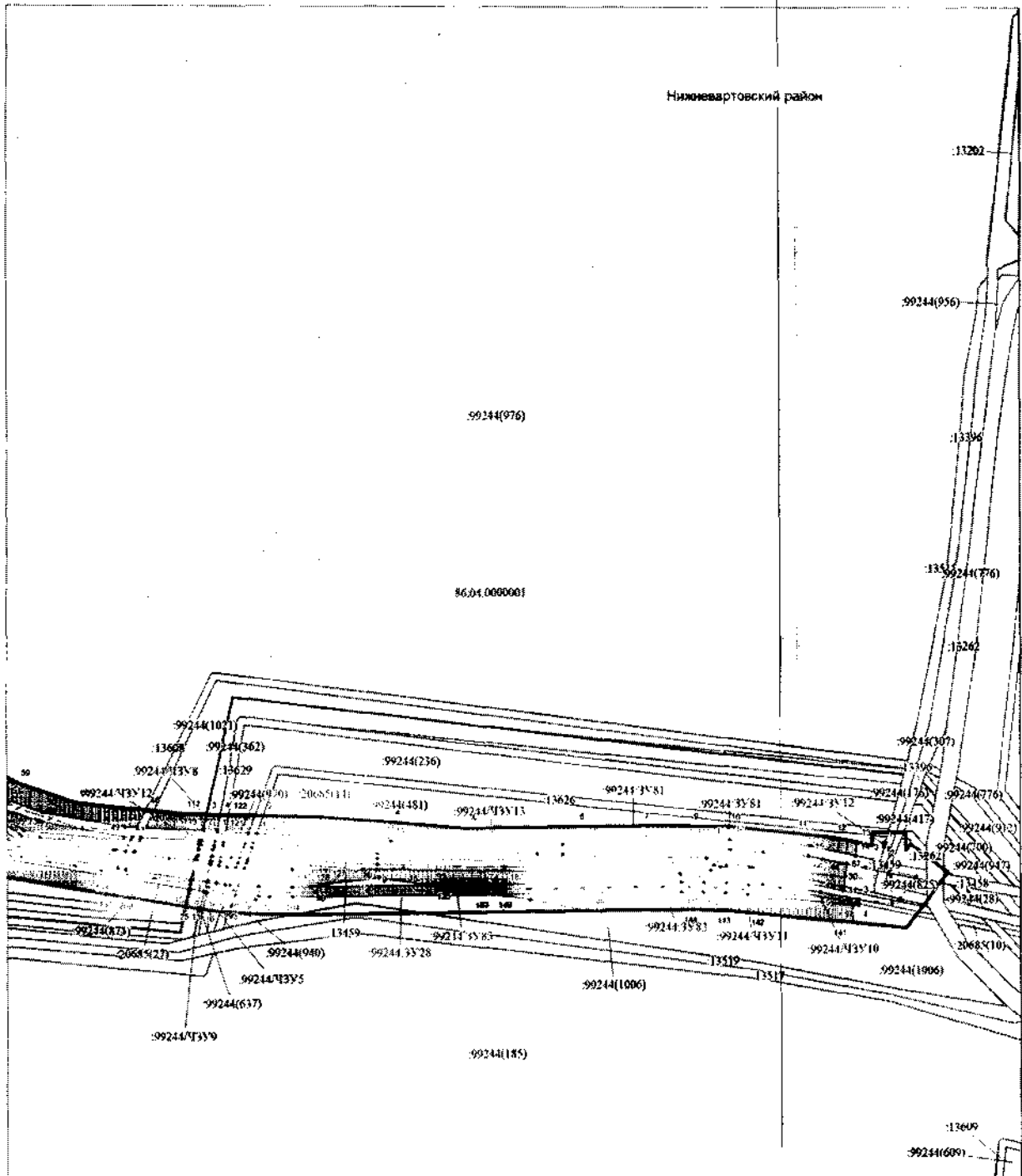
13634

99244(207)

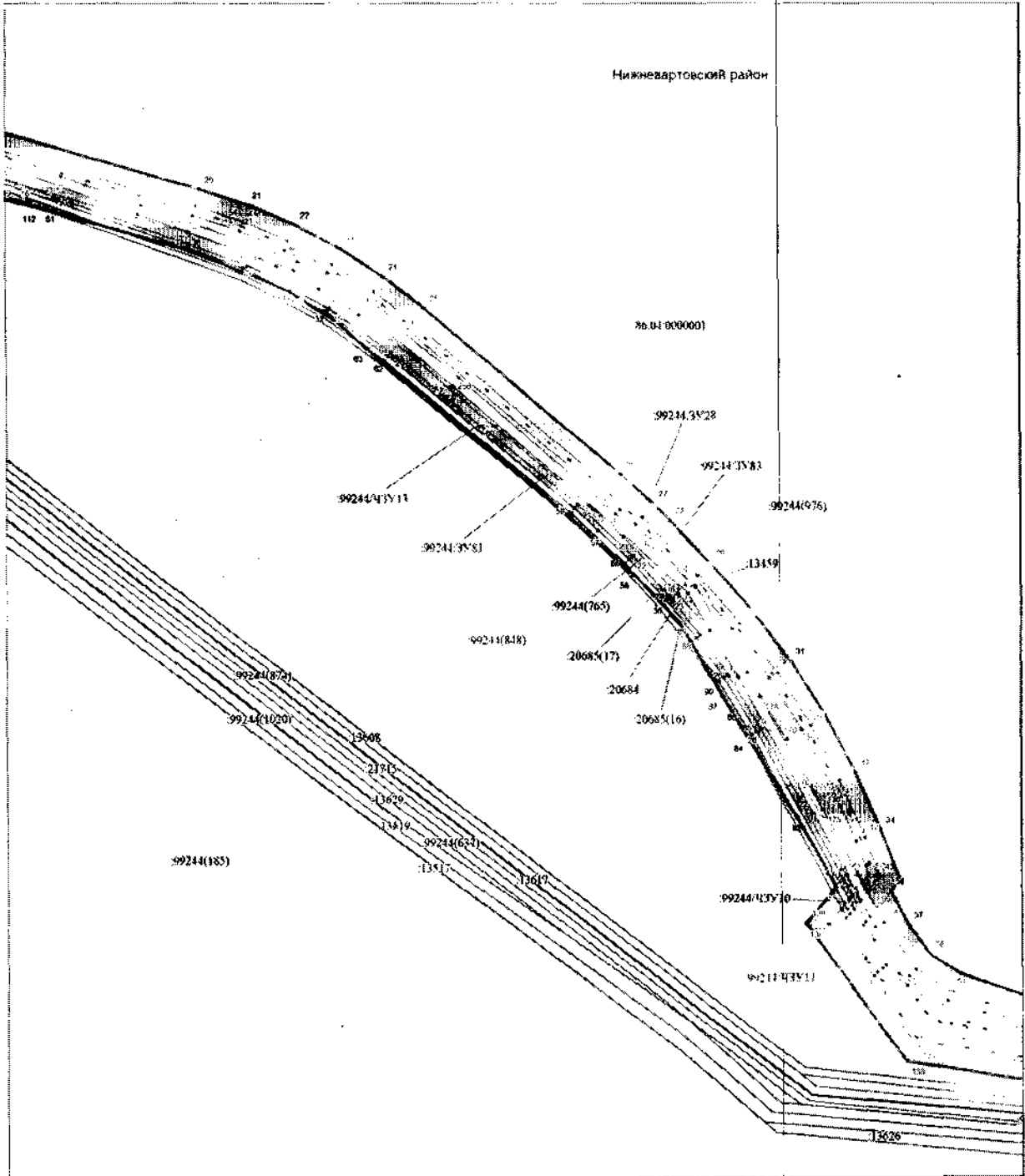
13199

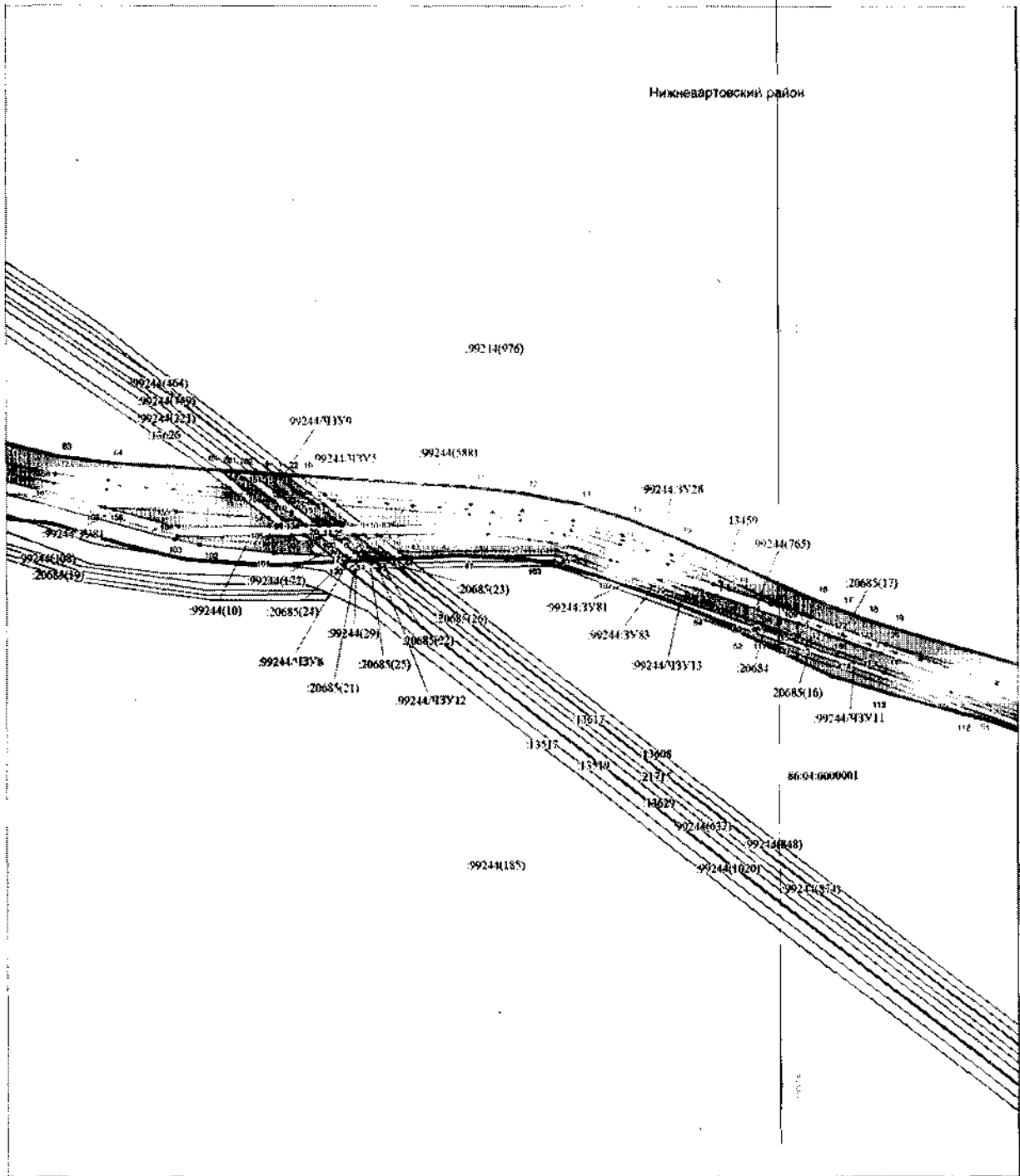


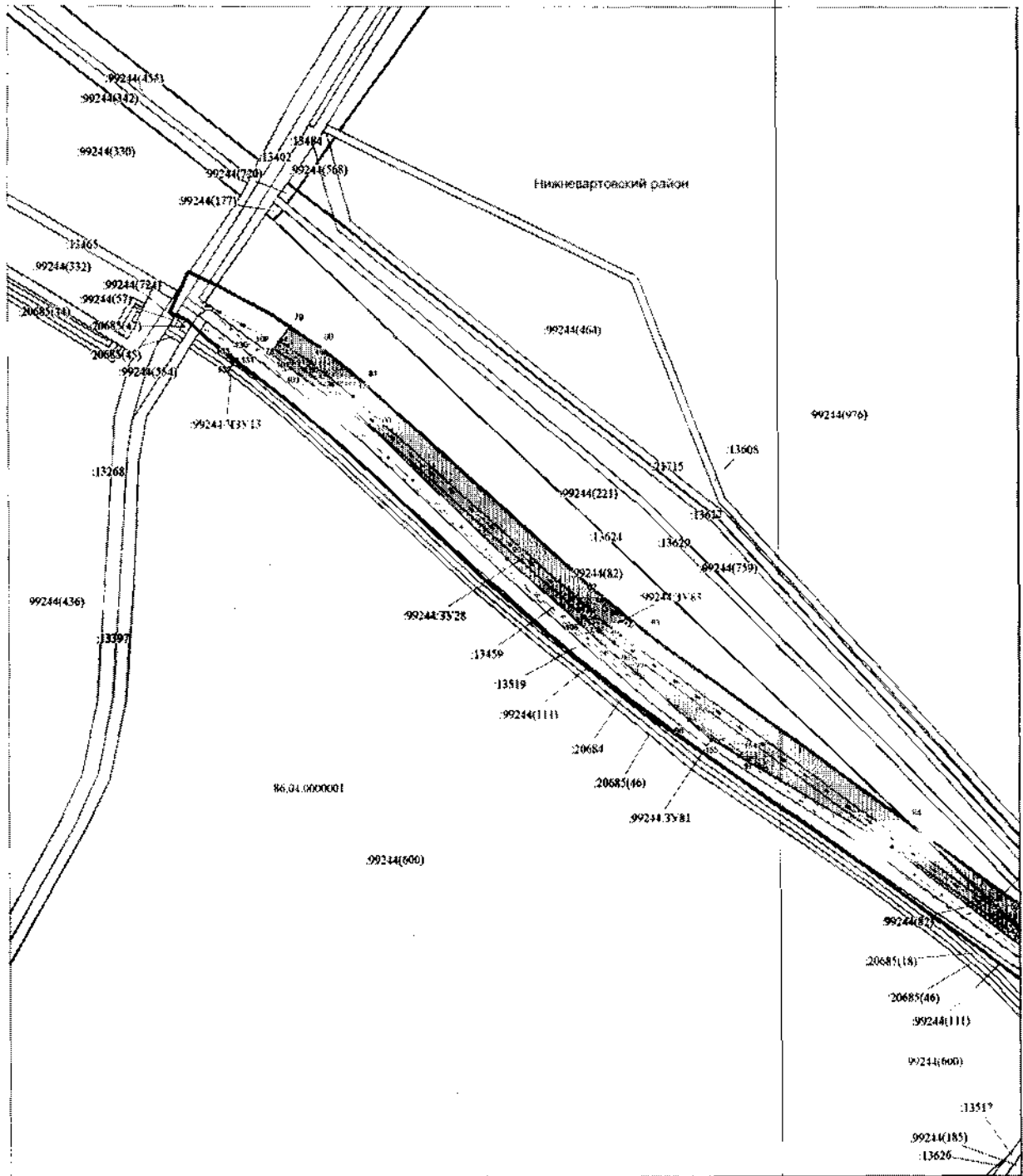


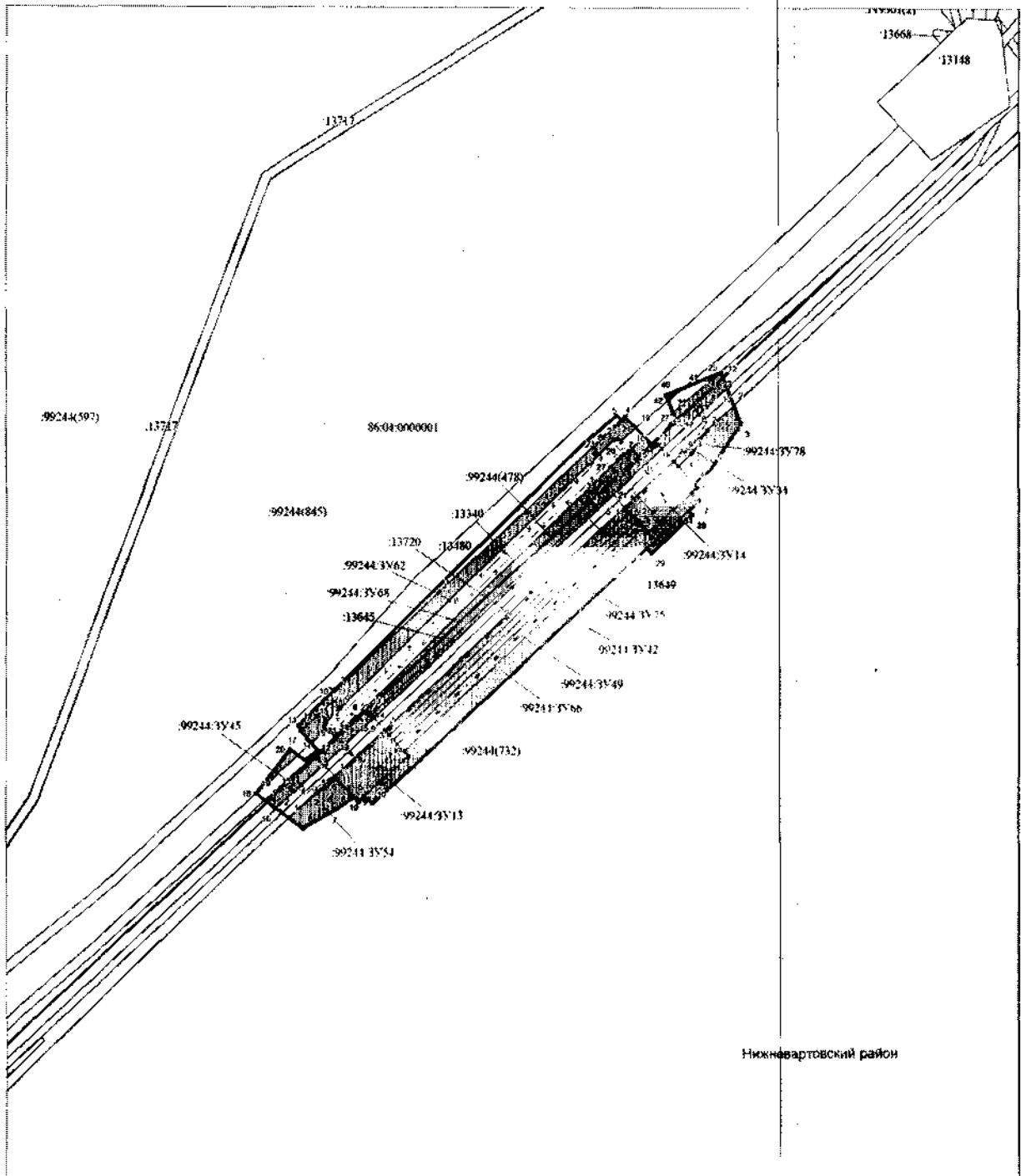


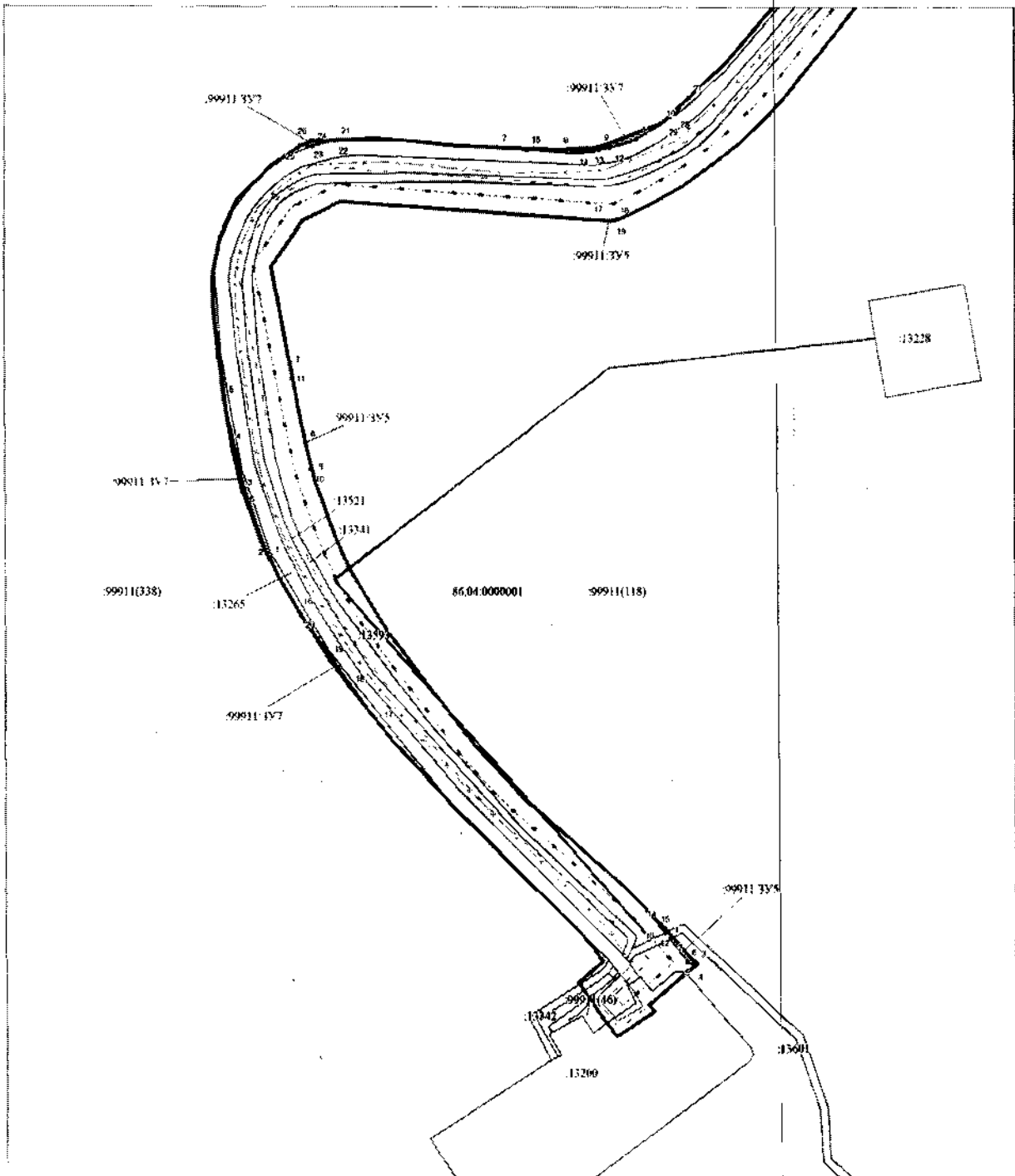
Нижнеартовский район

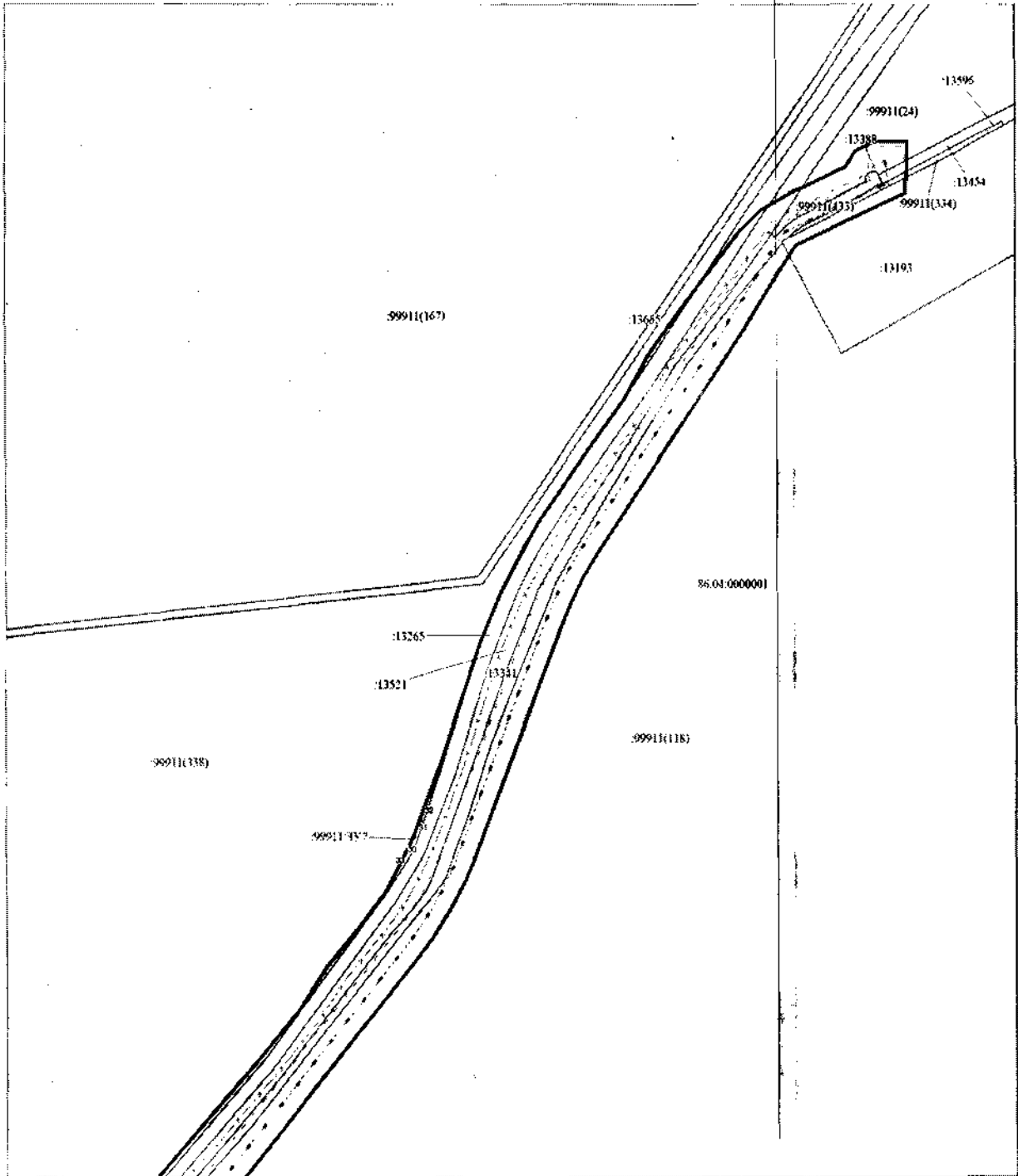


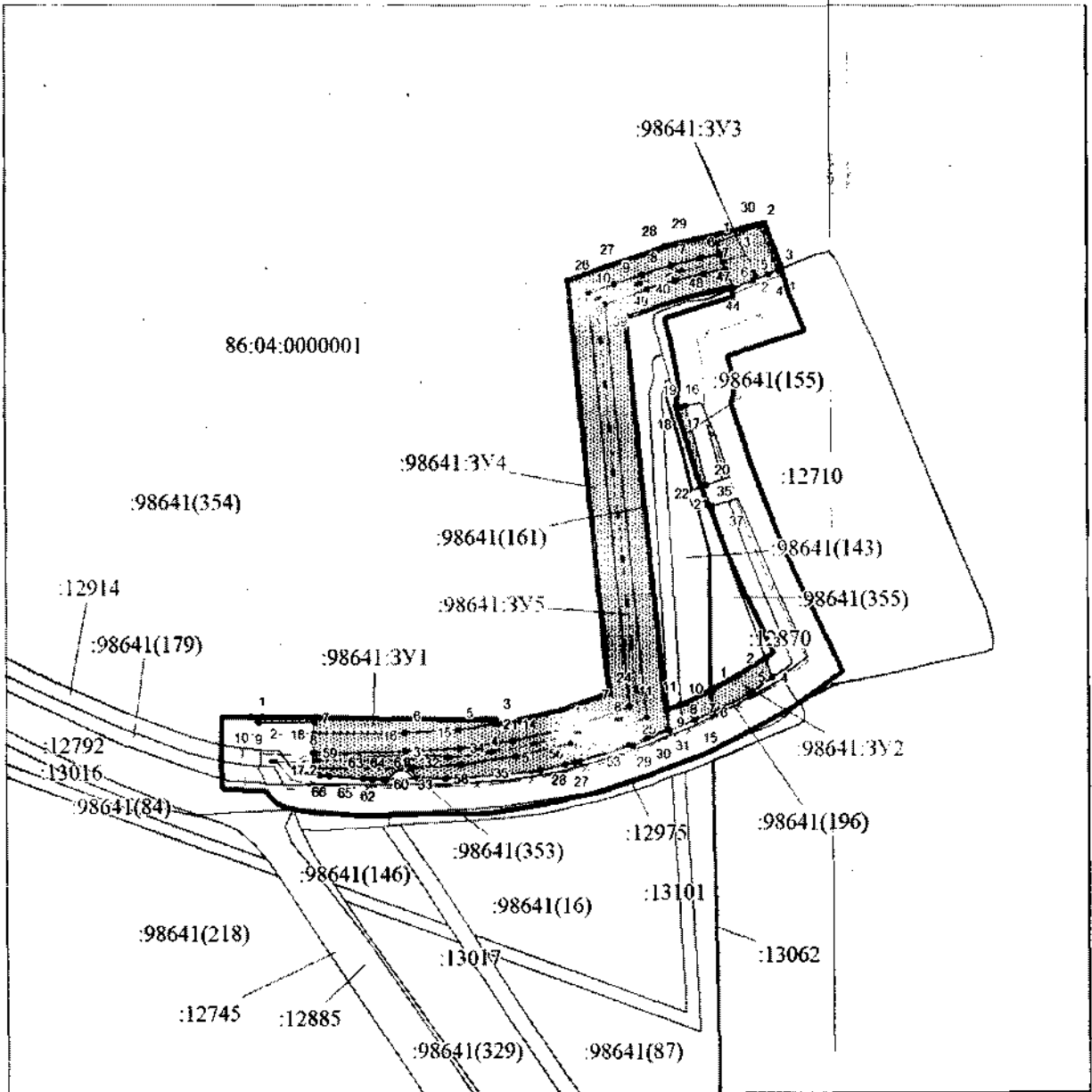












».

2. В приложении 4:

2.1. Подраздел «Перечень образуемых земельных участков» изложить в следующей редакции:

«Перечень образуемых земельных участков»

Проект межевания территории разработан для определения местоположения границ, образуемых и изменяемых земельных участков, предназначенных для строительства и эксплуатации линейного объекта «Трубопроводы Урьевского нефтяного месторождения. 24 очередь» (линейная часть), расположенного в Нижневартовском районе Ханты-Мансийского автономного округа – Югра в пределах Урьевского лицензионного участка и Сургутском районе Ханты-Мансийского автономного округа – Югра в пределах Чумпасского лицензионного участка.

Вновь образованные земельные участки располагаются на землях лесного фонда, землях промышленности, энергетики, транспорта, связи, радиовещания, телевидения, информатики, земли для обеспечения космической деятельности, земли обороны, безопасности и земли иного специального назначения, землях запаса и землях населенных пунктов.

Испрашиваемые земельные участки образуются в кадастровом квартале 86:04:0000001, 86:16:0040101, 86:16:0050101 и 86:03:0053903.

Общая площадь проекта межевания территории в границах зоны планируемого размещения объекта составляет 186,4857 га.

Ранее отведенная площадь составляет 78,9762 га, земель к отводу 107,5095 га.

Координаты земельных участков, необходимые для размещения проектируемого объекта, в графических материалах определены в местной системе координат Ханты-Мансийского автономного округа – Югры МСК-86.

Таблица 1

Сведения об образуемых земельных участках

№	Условные номера образуемых земельных участков	Площадь, га	Устанавливаемый проектом вид разрешенного использования земельных участков	Категория земель	Способ образования земельных участков	Сведения об исходных земельных участках
1	86:04:0000001: 99244:3У1 /86/05/005/2022 -11/00791	0,0537	Строительство, реконструкция, эксплуатация линейных объектов	Земли лесного фонда	Образование земельного участка путем раздела с сохранением исходного	86:04:0000001: 99244
2	86:04:0000001: 99244:3У2 /86/05/005/2022 -11/00792	0,0405	Строительство, реконструкция, эксплуатация линейных объектов	Земли лесного фонда	Образование земельного участка путем раздела с сохранением исходного	86:04:0000001: 99244
3	86:04:0000001: 99244:3У3 /86/05/005/2022	0,007	Строительство, реконструкция, эксплуатация	Земли лесного фонда	Образование земельного участка путем раздела с	86:04:0000001: 99244

№	Условные номера образуемых земельных участков	Площадь, га	Устанавливаемый проектом вид разрешенного использования земельных участков	Категория земель	Способ образования земельных участков	Сведения об исходных земельных участках
	-11/00693		линейных объектов		сохранением исходного	
4	86:04:0000001: 99244:3У4 /86/05/005/2022 -11/00793	0,0002	Строительство, реконструкция, эксплуатация линейных объектов	Земли лесного фонда	Образование земельного участка путем раздела с сохранением исходного	86:04:0000001: 99244
5	86:04:0000001: 98633:3У1 /86/05/005/2022 -11/00794	0,0262	Строительство, реконструкция, эксплуатация линейных объектов	Земли лесного фонда	Образование земельного участка путем раздела с сохранением исходного	86:04:0000001: 98633
6	86:04:0000001: 99244:3У5 /86/05/005/2022 -11/00795	0,041	Строительство, реконструкция, эксплуатация линейных объектов	Земли лесного фонда	Образование земельного участка путем раздела с сохранением исходного	86:04:0000001: 99244
7	86:04:0000001: 15170/ЧЗУ1 /86/05/005/2022 -11/00694	0,0109	Строительство, реконструкция, эксплуатация линейных объектов	Земли лесного фонда	Учет изменений земельного участка в связи с образованием части	86:04:0000001: 15170
8	86:04:0000001: 15170/ЧЗУ2 /86/05/005/2022 -11/00695	0,0166	Строительство, реконструкция, эксплуатация линейных объектов	Земли лесного фонда	Учет изменений земельного участка в связи с образованием части	86:04:0000001: 15170
9	86:04:0000001: 99244:3У6 /86/05/005/2022 -11/00796	0,9713	Строительство, реконструкция, эксплуатация линейных объектов	Земли лесного фонда	Образование земельного участка путем раздела с сохранением исходного	86:04:0000001: 99244
10	86:04:0000001: 15170/ЧЗУ3 /86/05/005/2022 -11/00797	0,0038	Строительство, реконструкция, эксплуатация линейных объектов	Земли лесного фонда	Учет изменений земельного участка в связи с образованием части	86:04:0000001: 15170
11	86:04:0000001: 99244:3У7 /86/05/005/2022 -11/00696	0,4183	Строительство, реконструкция, эксплуатация линейных объектов	Земли лесного фонда	Образование земельного участка путем раздела с сохранением исходного	86:04:0000001: 99244
12	86:04:0000001: 99244:3У8 /86/05/005/2022 -11/00697	3,2273	Строительство, реконструкция, эксплуатация линейных объектов	Земли лесного фонда	Образование земельного участка путем раздела с сохранением исходного	86:04:0000001: 99244
13	86:04:0000001: 99244/ЧЗУ1 /86/05/005/2022 -11/00698	0,0015	Строительство, реконструкция, эксплуатация линейных объектов	Земли лесного фонда	Учет изменений земельного участка в связи с образованием части	86:04:0000001: 99244
14	86:04:0000001: 99911:3У27 /86/05/005/2022 -11/00798	0,0468	Строительство, реконструкция, эксплуатация линейных объектов	Земли лесного фонда	Образование земельного участка путем раздела с сохранением исходного	86:04:0000001: 99911
15	86:04:0000001: 99244:3У9 /86/05/005/2022	0,0017	Строительство, реконструкция, эксплуатация	Земли лесного фонда	Образование земельного участка путем раздела с	86:04:0000001: 99244

№	Условные номера образуемых земельных участков	Площадь, га	Устанавливаемый проектом вид разрешенного использования земельных участков	Категория земель	Способ образования земельных участков	Сведения об исходных земельных участках
	-11/00799		линейных объектов		сохранением исходного	
16	86:04:0000001: 99244:3У10 /86/05/005/2022 -11/00699	0,0032	Строительство, реконструкция, эксплуатация линейных объектов	Земли лесного фонда	Образование земельного участка путем раздела с сохранением исходного	86:04:0000001: 99244
17	86:04:0000001: 98633:3У2 /86/05/005/2022 -11/00800	0,0001	Строительство, реконструкция, эксплуатация линейных объектов	Земли лесного фонда	Образование земельного участка путем раздела с сохранением исходного	86:04:0000001: 98633
18	86:04:0000001: 98633:3У3 /86/05/005/2022 -11/00801	0,0184	Строительство, реконструкция, эксплуатация линейных объектов	Земли лесного фонда	Образование земельного участка путем раздела с сохранением исходного	86:04:0000001: 98633
19	86:04:0000001: 98633:3У4 /86/05/005/2022 -11/00802	0,0327	Строительство, реконструкция, эксплуатация линейных объектов	Земли лесного фонда	Образование земельного участка путем раздела с сохранением исходного	86:04:0000001: 98633
20	86:04:0000001: 98633:3У5 /86/05/005/2022 -11/00700	0,0097	Строительство, реконструкция, эксплуатация линейных объектов	Земли лесного фонда	Образование земельного участка путем раздела с сохранением исходного	86:04:0000001: 98633
21	86:04:0000001: 98633:3У6 /86/05/005/2022 -11/00701	0,0605	Строительство, реконструкция, эксплуатация линейных объектов	Земли лесного фонда	Образование земельного участка путем раздела с сохранением исходного	86:04:0000001: 98633
22	86:04:0000001: 98633:3У7 /86/05/005/2022 -11/00702	0,1957	Строительство, реконструкция, эксплуатация линейных объектов	Земли лесного фонда	Образование земельного участка путем раздела с сохранением исходного	86:04:0000001: 98633
23	86:04:0000001: 98633:3У8 /86/05/005/2022 -11/00803	0,0404	Строительство, реконструкция, эксплуатация линейных объектов	Земли лесного фонда	Образование земельного участка путем раздела с сохранением исходного	86:04:0000001: 98633
24	86:04:0000001: 98633:3У9 /86/05/005/2022 -11/00703	0,014	Строительство, реконструкция, эксплуатация линейных объектов	Земли лесного фонда	Образование земельного участка путем раздела с сохранением исходного	86:04:0000001: 98633
25	86:04:0000001: 98641:3У1 /86/05/005/2022 -11/00704	0,0253	Строительство, реконструкция, эксплуатация линейных объектов	Земли лесного фонда	Образование земельного участка путем раздела с сохранением исходного	86:04:0000001: 98641
26	86:04:0000001: 99244:3У11 /86/05/005/2022 -11/00705	0,0002	Строительство, реконструкция, эксплуатация линейных объектов	Земли лесного фонда	Образование земельного участка путем раздела с сохранением исходного	86:04:0000001: 99244
27	86:04:0000001: 99244/4ЗУ2 /86/05/005/2022	0,0089	Строительство, реконструкция, эксплуатация	Земли лесного фонда	Учет изменений земельного участка в связи с образованием	86:04:0000001: 99244

№	Условные номера образуемых земельных участков	Площадь, га	Устанавливаемый проектом вид разрешенного использования земельных участков	Категория земель	Способ образования земельных участков	Сведения об исходных земельных участках
	-11/00706		линейных объектов		части	
28	86:04:0000001: 99244:3У12 /86/05/005/2022 -11/00804	0,0001	Строительство, реконструкция, эксплуатация линейных объектов	Земли лесного фонда	Образование земельного участка путем раздела с сохранением исходного	86:04:0000001: 99244
29	86:04:0000001: 99911:3У1 /86/05/005/2022 -11/00805	0,0615	Строительство, реконструкция, эксплуатация линейных объектов	Земли лесного фонда	Образование земельного участка путем раздела с сохранением исходного	86:04:0000001: 99911
30	86:04:0000001: 36247:3У1 /86/05/005/2022 -11/00806	0,0008	Строительство, реконструкция, эксплуатация линейных объектов	Земли лесного фонда	Образование земельного участка путем раздела с сохранением исходного	86:04:0000001: 36247
31	86:04:0000001: 99911/4ЗУ1 /86/05/005/2022 -11/00807	0,0102	Строительство, реконструкция, эксплуатация линейных объектов	Земли лесного фонда	Учет изменений земельного участка в связи с образованием части	86:04:0000001: 99911
32	86:04:0000001: 99911/4ЗУ2 /86/05/005/2022 -11/00707	0,0058	Строительство, реконструкция, эксплуатация линейных объектов	Земли лесного фонда	Учет изменений земельного участка в связи с образованием части	86:04:0000001: 99911
33	86:04:0000001: 7190:3У1 /86/05/005/2022 -11/00808	0,0035	Строительство, реконструкция, эксплуатация линейных объектов	Земли лесного фонда	Образование земельного участка путем раздела с сохранением исходного	86:04:0000001: 7190
34	86:04:0000001: 99244:3У13 /86/05/005/2022 -11/00809	0,0835	Строительство, реконструкция, эксплуатация линейных объектов	Земли лесного фонда	Образование земельного участка путем раздела с сохранением исходного	86:04:0000001: 99244
35	86:04:0000001: 99244:3У14 /86/05/005/2022 -11/00810	0,077	Строительство, реконструкция, эксплуатация линейных объектов	Земли лесного фонда	Образование земельного участка путем раздела с сохранением исходного	86:04:0000001: 99244
36	86:04:0000001: 99244:3У15 /86/05/005/2022 -11/00811	0,0559	Строительство, реконструкция, эксплуатация линейных объектов	Земли лесного фонда	Образование земельного участка путем раздела с сохранением исходного	86:04:0000001: 99244
37	86:04:0000001: 99244:3У16 /86/05/005/2022 -11/00812	0,0526	Строительство, реконструкция, эксплуатация линейных объектов	Земли лесного фонда	Образование земельного участка путем раздела с сохранением исходного	86:04:0000001: 99244
38	86:04:0000001: 99244:3У17 /86/05/005/2022 -11/00813	0,0098	Строительство, реконструкция, эксплуатация линейных объектов	Земли лесного фонда	Образование земельного участка путем раздела с сохранением исходного	86:04:0000001: 99244

№	Условные номера образуемых земельных участков	Площадь, га	Устанавливаемый проектом вид разрешенного использования земельных участков	Категория земель	Способ образования земельных участков	Сведения об исходных земельных участках
39	86:04:0000001: 99244:3У18 /86/05/005/2022 -11/00814	0,035	Строительство, реконструкция, эксплуатация линейных объектов	Земли лесного фонда	Образование земельного участка путем раздела с сохранением исходного	86:04:0000001: 99244
40	86:04:0000001: 99911:3У2 /86/05/005/2022 -11/00815	0,082	Строительство, реконструкция, эксплуатация линейных объектов	Земли лесного фонда	Образование земельного участка путем раздела с сохранением исходного	86:04:0000001: 99911
41	86:04:0000001: 99911:3У3 /86/05/005/2022 -11/00816	0,0586	Строительство, реконструкция, эксплуатация линейных объектов	Земли лесного фонда	Образование земельного участка путем раздела с сохранением исходного	86:04:0000001: 99911
42	86:04:0000001: 99911:3У4 /86/05/005/2022 -11/00817	0,0819	Строительство, реконструкция, эксплуатация линейных объектов	Земли лесного фонда	Образование земельного участка путем раздела с сохранением исходного	86:04:0000001: 99911
43	86:04:0000001: 98641:3У2 /86/05/005/2022 -11/00708	0,0286	Строительство, реконструкция, эксплуатация линейных объектов	Земли лесного фонда	Образование земельного участка путем раздела с сохранением исходного	86:04:0000001: 98641
44	86:04:0000001: 98641:3У3 /86/05/005/2022 -11/00818	0,0228	Строительство, реконструкция, эксплуатация линейных объектов	Земли лесного фонда	Образование земельного участка путем раздела с сохранением исходного	86:04:0000001: 98641
45	86:04:0000001: 99244:3У19 /86/05/005/2022 -11/00819	0,1643	Строительство, реконструкция, эксплуатация линейных объектов	Земли лесного фонда	Образование земельного участка путем раздела с сохранением исходного	86:04:0000001: 99244
46	86:04:0000001: 99244:3У20 /86/05/005/2022 -11/00820	0,0334	Строительство, реконструкция, эксплуатация линейных объектов	Земли лесного фонда	Образование земельного участка путем раздела с сохранением исходного	86:04:0000001: 99244
47	86:04:0000001: 99244:3У21 /86/05/005/2022 -11/00821	0,0269	Строительство, реконструкция, эксплуатация линейных объектов	Земли лесного фонда	Образование земельного участка путем раздела с сохранением исходного	86:04:0000001: 99244
48	86:04:0000001: 99244:3У22 /86/05/005/2022 -11/00822	0,0247	Строительство, реконструкция, эксплуатация линейных объектов	Земли лесного фонда	Образование земельного участка путем раздела с сохранением исходного	86:04:0000001: 99244
49	86:04:0000001: 99244:3У23 /86/05/005/2022 -11/00709	0,0192	Строительство, реконструкция, эксплуатация линейных объектов	Земли лесного фонда	Образование земельного участка путем раздела с сохранением исходного	86:04:0000001: 99244
50	86:04:0000001: 99244:3У24 /86/05/005/2022 -11/00823	0,0788	Строительство, реконструкция, эксплуатация линейных объектов	Земли лесного фонда	Образование земельного участка путем раздела с сохранением исходного	86:04:0000001: 99244
51	86:04:0000001:	0,0653	Строительство,	Земли	Образование	86:04:0000001:

№	Условные номера образуемых земельных участков	Площадь, га	Устанавливаемый проектом вид разрешенного использования земельных участков	Категория земель	Способ образования земельных участков	Сведения об исходных земельных участках
	99244:3У25 /86/05/005/2022 -11/00824		реконструкция, эксплуатация линейных объектов	лесного фонда	земельного участка путем раздела с сохранением исходного	99244
52	86:04:0000001: 99244:3У26 /86/05/005/2022 -11/00825	0,1916	Строительство, реконструкция, эксплуатация линейных объектов	Земли лесного фонда	Образование земельного участка путем раздела с сохранением исходного	86:04:0000001: 99244
53	86:04:0000001: 99244:3У27 /86/05/005/2022 -11/00826	0,0612	Строительство, реконструкция, эксплуатация линейных объектов	Земли лесного фонда	Образование земельного участка путем раздела с сохранением исходного	86:04:0000001: 99244
54	86:04:0000001: 99244:3У28 /86/05/005/2022 -11/00827	1,21	Строительство, реконструкция, эксплуатация линейных объектов	Земли лесного фонда	Образование земельного участка путем раздела с сохранением исходного	86:04:0000001: 99244
55	86:04:0000001: 99244:3У29 /86/05/005/2022 -11/00710	0,004	Строительство, реконструкция, эксплуатация линейных объектов	Земли лесного фонда	Образование земельного участка путем раздела с сохранением исходного	86:04:0000001: 99244
56	86:04:0000001: 99244:4ЗУ3 /86/05/005/2022 -11/00828	0,0036	Строительство, реконструкция, эксплуатация линейных объектов	Земли лесного фонда	Учет изменений земельного участка в связи с образованием части	86:04:0000001: 99244
57	86:04:0000001: 99244:3У30 /86/05/005/2022 -11/00711	0,2397	Строительство, реконструкция, эксплуатация линейных объектов	Земли лесного фонда	Образование земельного участка путем раздела с сохранением исходного	86:04:0000001: 99244
58	86:04:0000001: 99244:4ЗУ4 /86/05/005/2022 -11/00712	2,9603	Строительство, реконструкция, эксплуатация линейных объектов	Земли лесного фонда	Учет изменений земельного участка в связи с образованием части	86:04:0000001: 99244
59	86:04:0000001: 99244:3У31 /86/05/005/2022 -11/00829	0,0033	Строительство, реконструкция, эксплуатация линейных объектов	Земли лесного фонда	Образование земельного участка путем раздела с сохранением исходного	86:04:0000001: 99244
60	86:04:0000001: 99911:3У5 /86/05/005/2022 -11/00713	0,0077	Строительство, реконструкция, эксплуатация линейных объектов	Земли лесного фонда	Образование земельного участка путем раздела с сохранением исходного	86:04:0000001: 99911
61	86:04:0000001: 99244:3У32 86/05/005/2022- 11/00714	0,7254	Строительство, реконструкция, эксплуатация линейных объектов	Земли лесного фонда	Образование земельного участка путем раздела с сохранением исходного	86:04:0000001: 99244
62	86:04:0000001: 99244:3У33 /86/05/005/2022 -11/00830	0,1338	Строительство, реконструкция, эксплуатация линейных объектов	Земли лесного фонда	Образование земельного участка путем раздела с сохранением исходного	86:04:0000001: 99244

№	Условные номера образуемых земельных участков	Площадь, га	Устанавливаемый проектом вид разрешенного использования земельных участков	Категория земель	Способ образования земельных участков	Сведения об исходных земельных участках
63	86:04:0000001: 7192:3У1 /86/05/005/2022 -11/00715	0,0279	Строительство, реконструкция, эксплуатация линейных объектов	Земли лесного фонда	Образование земельного участка путем раздела с сохранением исходного	86:04:0000001: 7192
64	86:04:0000001: 7190:3У2 /86/05/005/2022 -11/00716	0,0235	Строительство, реконструкция, эксплуатация линейных объектов	Земли лесного фонда	Образование земельного участка путем раздела с сохранением исходного	86:04:0000001: 7190
65	86:04:0000001: 36247:3У2 /86/05/005/2022 -11/00831	0,538	Строительство, реконструкция, эксплуатация линейных объектов	Земли лесного фонда	Образование земельного участка путем раздела с сохранением исходного	86:04:0000001: 36247
66	86:04:0000001: 99244:3У34 /86/05/005/2022 -11/00832	0,007	Строительство, реконструкция, эксплуатация линейных объектов	Земли лесного фонда	Образование земельного участка путем раздела с сохранением исходного	86:04:0000001: 99244
67	86:04:0000001: 99244:3У35 /86/05/005/2022 -11/00833	0,0051	Строительство, реконструкция, эксплуатация линейных объектов	Земли лесного фонда	Образование земельного участка путем раздела с сохранением исходного	86:04:0000001: 99244
68	86:04:0000001: 99244:3У36 /86/05/005/2022 -11/00717	0,4517	Строительство, реконструкция, эксплуатация линейных объектов	Земли лесного фонда	Образование земельного участка путем раздела с сохранением исходного	86:04:0000001: 99244
69	86:04:0000001: 99244:3У37 /86/05/005/2022 -11/00834	0,3069	Строительство, реконструкция, эксплуатация линейных объектов	Земли лесного фонда	Образование земельного участка путем раздела с сохранением исходного	86:04:0000001: 99244
70	86:04:0000001: 99244:3У38 /86/05/005/2022 -11/00835	0,5133	Строительство, реконструкция, эксплуатация линейных объектов	Земли лесного фонда	Образование земельного участка путем раздела с сохранением исходного	86:04:0000001: 99244
71	86:04:0000001: 99244:3У39 /86/05/005/2022 -11/00836	0,9606	Строительство, реконструкция, эксплуатация линейных объектов	Земли лесного фонда	Образование земельного участка путем раздела с сохранением исходного	86:04:0000001: 99244
72	86:04:0000001: 99244:3У40 /86/05/005/2022 -11/00837	0,362	Строительство, реконструкция, эксплуатация линейных объектов	Земли лесного фонда	Образование земельного участка путем раздела с сохранением исходного	86:04:0000001: 99244
73	86:04:0000001: 99244/43У5 /86/05/005/2022 -11/00838	0,0097	Строительство, реконструкция, эксплуатация линейных объектов	Земли лесного фонда	Учет изменений земельного участка в связи с образованием части	86:04:0000001: 99244
74	86:04:0000001: 99911:3У6 /86/05/005/2022 -11/00839	0,0416	Строительство, реконструкция, эксплуатация линейных объектов	Земли лесного фонда	Образование земельного участка путем раздела с сохранением исходного	86:04:0000001: 99911

№	Условные номера образуемых земельных участков	Площадь, га	Устанавливаемый проектом вид разрешенного использования земельных участков	Категория земель	Способ образования земельных участков	Сведения об исходных земельных участках
75	86:04:0000001: 36247:3У3 /86/05/005/2022 -11/00718	0,0464	Строительство, реконструкция, эксплуатация линейных объектов	Земли лесного фонда	Образование земельного участка путем раздела с сохранением исходного	86:04:0000001: 36247
76	86:04:0000001: 99244:3У41 /86/05/005/2022 -11/00840	0,0393	Строительство, реконструкция, эксплуатация линейных объектов	Земли лесного фонда	Образование земельного участка путем раздела с сохранением исходного	86:04:0000001: 99244
77	86:04:0000001: 99244:3У42 /86/05/005/2022 -11/00841	0,0615	Строительство, реконструкция, эксплуатация линейных объектов	Земли лесного фонда	Образование земельного участка путем раздела с сохранением исходного	86:04:0000001: 99244
78	86:04:0000001: 36247:3У4 /86/05/005/2022 -11/00719	1,5643	Строительство, реконструкция, эксплуатация линейных объектов	Земли лесного фонда	Образование земельного участка путем раздела с сохранением исходного	86:04:0000001: 36247
79	86:04:0000001: 99244:ЧЗУ6 /86/05/005/2022 -11/00720	0,0111	Строительство, реконструкция, эксплуатация линейных объектов	Земли лесного фонда	Учет изменений земельного участка в связи с образованием части	86:04:0000001: 99244
80	86:04:0000001: 99244:ЧЗУ7 /86/05/005/2022 -11/00721	0,0185	Строительство, реконструкция, эксплуатация линейных объектов	Земли лесного фонда	Учет изменений земельного участка в связи с образованием части	86:04:0000001: 99244
81	86:04:0000001: 99244:3У43 /86/05/005/2022 -11/00722	6,474	Строительство, реконструкция, эксплуатация линейных объектов	Земли лесного фонда	Образование земельного участка путем раздела с сохранением исходного	86:04:0000001: 99244
82	86:04:0000001: 98641:3У4 /86/05/005/2022 -11/00723	0,3167	Строительство, реконструкция, эксплуатация линейных объектов	Земли лесного фонда	Образование земельного участка путем раздела с сохранением исходного	86:04:0000001: 98641
83	86:04:0000001: 99244:3У44 /86/05/005/2022 -11/00724	0,1054	Строительство, реконструкция, эксплуатация линейных объектов	Земли лесного фонда	Образование земельного участка путем раздела с сохранением исходного	86:04:0000001: 99244
84	86:04:0000001: 99911:3У7 /86/05/005/2022 -11/00725	0,0311	Строительство, реконструкция, эксплуатация линейных объектов	Земли лесного фонда	Образование земельного участка путем раздела с сохранением исходного	86:04:0000001: 99911
85	86:04:0000001: 99244:3У45 /86/05/005/2022 -11/00842	0,0028	Строительство, реконструкция, эксплуатация линейных объектов	Земли лесного фонда	Образование земельного участка путем раздела с сохранением исходного	86:04:0000001: 99244
86	86:04:0000001: 99244:3У46 /86/05/005/2022 -11/00843	0,279	Строительство, реконструкция, эксплуатация линейных объектов	Земли лесного фонда	Образование земельного участка путем раздела с сохранением исходного	86:04:0000001: 99244

№	Условные номера образуемых земельных участков	Площадь, га	Устанавливаемый проектом вид разрешенного использования земельных участков	Категория земель	Способ образования земельных участков	Сведения об исходных земельных участках
87	86:04:0000001: 99244:3У47 /86/05/005/2022 -11/00726	0,0372	Строительство, реконструкция, эксплуатация линейных объектов	Земли лесного фонда	Образование земельного участка путем раздела с сохранением исходного	86:04:0000001: 99244
88	86:04:0000001: 99244:3У48 /86/05/005/2022 -11/00844	0,001	Строительство, реконструкция, эксплуатация линейных объектов	Земли лесного фонда	Образование земельного участка путем раздела с сохранением исходного	86:04:0000001: 99244
89	86:04:0000001: 99244:3У49 /86/05/005/2022 -11/00845	0,0838	Строительство, реконструкция, эксплуатация линейных объектов	Земли лесного фонда	Образование земельного участка путем раздела с сохранением исходного	86:04:0000001: 99244
90	86:04:0000001: 99244/ЧЗУ10 /86/05/005/2022 -11/00846	0,0105	Строительство, реконструкция, эксплуатация линейных объектов	Земли лесного фонда	Учет изменений земельного участка в связи с образованием части	86:04:0000001: 99244
91	86:04:0000001: 7190:3У3 86/05/005/2022- 11/00727	0,0626	Строительство, реконструкция, эксплуатация линейных объектов	Земли лесного фонда	Образование земельного участка путем раздела с сохранением исходного	86:04:0000001: 7190
92	86:04:0000001: 99911:3У8 /86/05/005/2022 -11/00728	0,0004	Строительство, реконструкция, эксплуатация линейных объектов	Земли лесного фонда	Образование земельного участка путем раздела с сохранением исходного	86:04:0000001: 99911
93	86:04:0000001: 20735/ЧЗУ1 /86/05/005/2022 -11/00729	0,002	Строительство, реконструкция, эксплуатация линейных объектов	Земли лесного фонда	Учет изменений земельного участка в связи с образованием части	86:04:0000001: 20735
94	86:04:0000001: 99244:3У50 /86/05/005/2022 -11/00730	0,1229	Строительство, реконструкция, эксплуатация линейных объектов	Земли лесного фонда	Образование земельного участка путем раздела с сохранением исходного	86:04:0000001: 99244
95	86:04:0000001: 99244:3У51 /86/05/005/2022 -11/00731	1,2018	Строительство, реконструкция, эксплуатация линейных объектов	Земли лесного фонда	Образование земельного участка путем раздела с сохранением исходного	86:04:0000001: 99244
96	86:04:0000001: 99244:3У52 /86/05/005/2022 -11/00732	2,6461	Строительство, реконструкция, эксплуатация линейных объектов	Земли лесного фонда	Образование земельного участка путем раздела с сохранением исходного	86:04:0000001: 99244
97	86:04:0000001: 99244:3У53 /86/05/005/2022 -11/00847	0,0536	Строительство, реконструкция, эксплуатация линейных объектов	Земли лесного фонда	Образование земельного участка путем раздела с сохранением исходного	86:04:0000001: 99244
98	86:04:0000001: 99244:3У54 /86/05/005/2022 -11/00733	0,0621	Строительство, реконструкция, эксплуатация линейных объектов	Земли лесного фонда	Образование земельного участка путем раздела с сохранением исходного	86:04:0000001: 99244

№	Условные номера образуемых земельных участков	Площадь, га	Устанавливаемый проектом вид разрешенного использования земельных участков	Категория земель	Способ образования земельных участков	Сведения об исходных земельных участках
99	86:04:0000001: 99244:3У55 /86/05/005/2022 -11/00848	1,0625	Строительство, реконструкция, эксплуатация линейных объектов	Земли лесного фонда	Образование земельного участка путем раздела с сохранением исходного	86:04:0000001: 99244
100	86:04:0000001: 98641:3У5 /86/05/005/2022 -11/00849	0,1381	Строительство, реконструкция, эксплуатация линейных объектов	Земли лесного фонда	Образование земельного участка путем раздела с сохранением исходного	86:04:0000001: 98641
101	86:04:0000001: 36247:3У5 86/05/005/2022- 11/00850	0,0133	Строительство, реконструкция, эксплуатация линейных объектов	Земли лесного фонда	Образование земельного участка путем раздела с сохранением исходного	86:04:0000001: 36247
102	86:04:0000001: 7192:3У2 /86/05/005/2022 -11/00851	0,0693	Строительство, реконструкция, эксплуатация линейных объектов	Земли лесного фонда	Образование земельного участка путем раздела с сохранением исходного	86:04:0000001: 7192
103	86:04:0000001: 99244:4ЗУ8 /86/05/005/2022 -11/00734	0,0203	Строительство, реконструкция, эксплуатация линейных объектов	Земли лесного фонда	Учет изменений земельного участка в связи с образованием части	86:04:0000001: 99244
104	86:04:0000001: 99244:3У56 /86/05/005/2022 -11/00852	2,1031	Строительство, реконструкция, эксплуатация линейных объектов	Земли лесного фонда	Образование земельного участка путем раздела с сохранением исходного	86:04:0000001: 99244
105	86:04:0000001: 99244:3У57 /86/05/005/2022 -11/00735	3,6575	Строительство, реконструкция, эксплуатация линейных объектов	Земли лесного фонда	Образование земельного участка путем раздела с сохранением исходного	86:04:0000001: 99244
106	86:04:0000001: 99244:3У58 /86/05/005/2022 -11/00736	0,9846	Строительство, реконструкция, эксплуатация линейных объектов	Земли лесного фонда	Образование земельного участка путем раздела с сохранением исходного	86:04:0000001: 99244
107	86:04:0000001: 99244:3У59 /86/05/005/2022 -11/00853	0,5293	Строительство, реконструкция, эксплуатация линейных объектов	Земли лесного фонда	Образование земельного участка путем раздела с сохранением исходного	86:04:0000001: 99244
108	86:04:0000001: 99244:3У60 /86/05/005/2022 -11/00737	0,736	Строительство, реконструкция, эксплуатация линейных объектов	Земли лесного фонда	Образование земельного участка путем раздела с сохранением исходного	86:04:0000001: 99244
109	86:04:0000001: 99244:3У61 /86/05/005/2022 -11/00738	0,0109	Строительство, реконструкция, эксплуатация линейных объектов	Земли лесного фонда	Образование земельного участка путем раздела с сохранением исходного	86:04:0000001: 99244
110	86:04:0000001: 99244:3У62 /86/05/005/2022 -11/00739	0,1309	Строительство, реконструкция, эксплуатация линейных объектов	Земли лесного фонда	Образование земельного участка путем раздела с сохранением исходного	86:04:0000001: 99244
111	86:04:0000001:	0,035	Строительство,	Земли	Учет изменений	86:04:0000001:

№	Условные номера образуемых земельных участков	Площадь, га	Устанавливаемый проектом вид разрешенного использования земельных участков	Категория земель	Способ образования земельных участков	Сведения об исходных земельных участках
	99244/ЧЗУ9 /86/05/005/2022 -11/00740		реконструкция, эксплуатация линейных объектов	лесного фонда	земельного участка в связи с образованием части	99244
112	86:04:0000001: 36247:ЗУ6 /86/05/005/2022 -11/00741	0,0671	Строительство, реконструкция, эксплуатация линейных объектов	Земли лесного фонда	Образование земельного участка путем раздела с сохранением исходного	86:04:0000001: 36247
113	86:04:0000001: 99911:ЗУ9 /86/05/005/2022 -11/00854	2,5676	Строительство, реконструкция, эксплуатация линейных объектов	Земли лесного фонда	Образование земельного участка путем раздела с сохранением исходного	86:04:0000001: 99911
114	86:04:0000001: 99244:ЗУ63 /86/05/005/2022 -11/00855	0,796	Строительство, реконструкция, эксплуатация линейных объектов	Земли лесного фонда	Образование земельного участка путем раздела с сохранением исходного	86:04:0000001: 99244
115	86:04:0000001: 99244:ЗУ64 /86/05/005/2022 -11/00856	0,8577	Строительство, реконструкция, эксплуатация линейных объектов	Земли лесного фонда	Образование земельного участка путем раздела с сохранением исходного	86:04:0000001: 99244
116	86:04:0000001: 99244:ЗУ65 /86/05/005/2022 -11/00857	0,0129	Строительство, реконструкция, эксплуатация линейных объектов	Земли лесного фонда	Образование земельного участка путем раздела с сохранением исходного	86:04:0000001: 99244
117	86:04:0000001: 99244:ЗУ66 /86/05/005/2022 -11/00742	0,2361	Строительство, реконструкция, эксплуатация линейных объектов	Земли лесного фонда	Образование земельного участка путем раздела с сохранением исходного	86:04:0000001: 99244
118	86:04:0000001: 99244:ЗУ67 /86/05/005/2022 -11/00743	0,3858	Строительство, реконструкция, эксплуатация линейных объектов	Земли лесного фонда	Образование земельного участка путем раздела с сохранением исходного	86:04:0000001: 99244
119	86:04:0000001: 99244:ЗУ68 /86/05/005/2022 -11/00744	0,1081	Строительство, реконструкция, эксплуатация линейных объектов	Земли лесного фонда	Образование земельного участка путем раздела с сохранением исходного	86:04:0000001: 99244
120	86:04:0000001: 99244/ЧЗУ11 /86/05/005/2022 -11/00745	0,1224	Строительство, реконструкция, эксплуатация линейных объектов	Земли лесного фонда	Учет изменений земельного участка в связи с образованием части	86:04:0000001: 99244
121	86:04:0000001: 99244:ЗУ69 /86/05/005/2022 -11/00746	1,8725	Строительство, реконструкция, эксплуатация линейных объектов	Земли лесного фонда	Образование земельного участка путем раздела с сохранением исходного	86:04:0000001: 99244
122	86:04:0000001: 99244:ЗУ70 /86/05/005/2022 -11/00747	0,0138	Строительство, реконструкция, эксплуатация линейных объектов	Земли лесного фонда	Образование земельного участка путем раздела с сохранением исходного	86:04:0000001: 99244

№	Условные номера образуемых земельных участков	Площадь, га	Устанавливаемый проектом вид разрешенного использования земельных участков	Категория земель	Способ образования земельных участков	Сведения об исходных земельных участках
123	86:04:0000001: 99911:3У10 /86/05/005/2022 -11/00748	7,9397	Строительство, реконструкция, эксплуатация линейных объектов	Земли лесного фонда	Образование земельного участка путем раздела с сохранением исходного	86:04:0000001: 99911
124	86:04:0000001: 99244:3У71 /86/05/005/2022 -11/00749	0,1425	Строительство, реконструкция, эксплуатация линейных объектов	Земли лесного фонда	Образование земельного участка путем раздела с сохранением исходного	86:04:0000001: 99244
125	86:04:0000001: 99244:3У72 /86/05/005/2022 -11/00750	0,0195	Строительство, реконструкция, эксплуатация линейных объектов	Земли лесного фонда	Образование земельного участка путем раздела с сохранением исходного	86:04:0000001: 99244
126	86:04:0000001: 99244:3У73 /86/05/005/2022 -11/00751	0,6816	Строительство, реконструкция, эксплуатация линейных объектов	Земли лесного фонда	Образование земельного участка путем раздела с сохранением исходного	86:04:0000001: 99244
127	86:04:0000001: 99244:3У74 /86/05/005/2022 -11/00858	0,7333	Строительство, реконструкция, эксплуатация линейных объектов	Земли лесного фонда	Образование земельного участка путем раздела с сохранением исходного	86:04:0000001: 99244
128	86:04:0000001: 99244:3У75 /86/05/005/2022 -11/00752	0,1236	Строительство, реконструкция, эксплуатация линейных объектов	Земли лесного фонда	Образование земельного участка путем раздела с сохранением исходного	86:04:0000001: 99244
129	86:04:0000001: 99244:3У76 /86/05/005/2022 -11/00753	1,8617	Строительство, реконструкция, эксплуатация линейных объектов	Земли лесного фонда	Образование земельного участка путем раздела с сохранением исходного	86:04:0000001: 99244
130	86:04:0000001: 99244/ЧЗУ12 /86/05/005/2022 -11/00754	0,0065	Строительство, реконструкция, эксплуатация линейных объектов	Земли лесного фонда	Учет изменений земельного участка в связи с образованием части	86:04:0000001: 99244
131	86:04:0000001: 99244:3У77 /86/05/005/2022 -11/00755	3,0608	Строительство, реконструкция, эксплуатация линейных объектов	Земли лесного фонда	Образование земельного участка путем раздела с сохранением исходного	86:04:0000001: 99244
132	86:04:0000001: 7188:3У1 /86/05/005/2022 -11/00859	0,0494	Строительство, реконструкция, эксплуатация линейных объектов	Земли лесного фонда	Образование земельного участка путем раздела с сохранением исходного	86:04:0000001: 7188
133	86:04:0000001: 99244:3У78 /86/05/005/2022 -11/00756	0,0994	Строительство, реконструкция, эксплуатация линейных объектов	Земли лесного фонда	Образование земельного участка путем раздела с сохранением исходного	86:04:0000001: 99244
134	86:04:0000001: 99244:3У79 /86/05/005/2022 -11/00757	2,525	Строительство, реконструкция, эксплуатация линейных объектов	Земли лесного фонда	Образование земельного участка путем раздела с сохранением исходного	86:04:0000001: 99244

№	Условные номера образуемых земельных участков	Площадь, га	Устанавливаемый проектом вид разрешенного использования земельных участков	Категория земель	Способ образования земельных участков	Сведения об исходных земельных участках
135	86:04:0000001: 99244:3У80 /86/05/005/2022 -11/00758	5,5214	Строительство, реконструкция, эксплуатация линейных объектов	Земли лесного фонда	Образование земельного участка путем раздела с сохранением исходного	86:04:0000001: 99244
136	86:04:0000001: 99244:3У81 /86/05/005/2022 -11/00759	1,0602	Строительство, реконструкция, эксплуатация линейных объектов	Земли лесного фонда	Образование земельного участка путем раздела с сохранением исходного	86:04:0000001: 99244
137	86:04:0000001: 99911/4ЗУ3 /86/05/005/2022 -11/00760	0,0144	Строительство, реконструкция, эксплуатация линейных объектов	Земли лесного фонда	Учет изменений земельного участка в связи с образованием части	86:04:0000001: 99911
138	86:04:0000001: 99244:3У82 /86/05/005/2022 -11/00761	0,7027	Строительство, реконструкция, эксплуатация линейных объектов	Земли лесного фонда	Образование земельного участка путем раздела с сохранением исходного	86:04:0000001: 99244
139	86:04:0000001: 99244:3У83 /86/05/005/2022 -11/00762	3,3711	Строительство, реконструкция, эксплуатация линейных объектов	Земли лесного фонда	Образование земельного участка путем раздела с сохранением исходного	86:04:0000001: 99244
140	86:04:0000001: 20735/4ЗУ2 /86/05/005/2022 -11/00860	0,0004	Строительство, реконструкция, эксплуатация линейных объектов	Земли лесного фонда	Учет изменений земельного участка в связи с образованием части	86:04:0000001: 20735
141	86:04:0000001: 99244:3У84 /86/05/005/2022 -11/00763	13,398	Строительство, реконструкция, эксплуатация линейных объектов	Земли лесного фонда	Образование земельного участка путем раздела с сохранением исходного	86:04:0000001: 99244
142	86:04:0000001: 99244:3У85 /86/05/005/2022 -11/00861	0,3455	Строительство, реконструкция, эксплуатация линейных объектов	Земли лесного фонда	Образование земельного участка путем раздела с сохранением исходного	86:04:0000001: 99244
143	86:04:0000001: 99911:3У11 /86/05/005/2022 -11/00764	0,4201	Строительство, реконструкция, эксплуатация линейных объектов	Земли лесного фонда	Образование земельного участка путем раздела с сохранением исходного	86:04:0000001: 99911
144	86:04:0000001: 99244/4ЗУ13 /86/05/005/2022 -11/00765	0,4181	Строительство, реконструкция, эксплуатация линейных объектов	Земли лесного фонда	Учет изменений земельного участка в связи с образованием части	86:04:0000001: 99244
145	86:04:0000001: 99911:3У12 /86/05/005/2022 -11/00862	0,112	Строительство, реконструкция, эксплуатация линейных объектов	Земли лесного фонда	Образование земельного участка путем раздела с сохранением исходного	86:04:0000001: 99911
146	86:04:0000001: 36247:3У7 /86/05/005/2022 -11/00863	0,2214	Строительство, реконструкция, эксплуатация линейных объектов	Земли лесного фонда	Образование земельного участка путем раздела с сохранением исходного	86:04:0000001: 36247

№	Условные номера образуемых земельных участков	Площадь, га	Устанавливаемый проектом вид разрешенного использования земельных участков	Категория земель	Способ образования земельных участков	Сведения об исходных земельных участках
147	86:04:0000001: 36247:3У8 /86/05/005/2022- 11/00766	0,0362	Строительство, реконструкция, эксплуатация линейных объектов	Земли лесного фонда	Образование земельного участка путем раздела с сохранением исходного	86:04:0000001: 36247
148	86:04:0000001: 36247:3У9 /86/05/005/2022 -11/00767	0,0001	Строительство, реконструкция, эксплуатация линейных объектов	Земли лесного фонда	Образование земельного участка путем раздела с сохранением исходного	86:04:0000001: 36247
149	86:04:0000001: 36247:3У10 /86/05/005/2022 -11/00768	0,007	Строительство, реконструкция, эксплуатация линейных объектов	Земли лесного фонда	Образование земельного участка путем раздела с сохранением исходного	86:04:0000001: 36247
150	86:04:0000001: 99911:3У13 /86/05/005/2022 -11/00864	0,1328	Строительство, реконструкция, эксплуатация линейных объектов	Земли лесного фонда	Образование земельного участка путем раздела с сохранением исходного	86:04:0000001: 99911
151	86:04:0000001: 99911:3У14 /86/05/005/2022 -11/00865	0,0908	Строительство, реконструкция, эксплуатация линейных объектов	Земли лесного фонда	Образование земельного участка путем раздела с сохранением исходного	86:04:0000001: 99911
152	86:04:0000001: 99911:3У15 /86/05/005/2022 -11/00866	0,0881	Строительство, реконструкция, эксплуатация линейных объектов	Земли лесного фонда	Образование земельного участка путем раздела с сохранением исходного	86:04:0000001: 99911
153	86:04:0000001: 99911:3У16 /86/05/005/2022 -11/00867	1,3943	Строительство, реконструкция, эксплуатация линейных объектов	Земли лесного фонда	Образование земельного участка путем раздела с сохранением исходного	86:04:0000001: 99911
154	86:04:0000001: 99911:3У17 /86/05/005/2022 -11/00769	5,0291	Строительство, реконструкция, эксплуатация линейных объектов	Земли лесного фонда	Образование земельного участка путем раздела с сохранением исходного	86:04:0000001: 99911
155	86:04:0000001: 99911:3У18 /86/05/005/2022 -11/00770	3,9966	Строительство, реконструкция, эксплуатация линейных объектов	Земли лесного фонда	Образование земельного участка путем раздела с сохранением исходного	86:04:0000001: 99911
156	86:04:0000001: 7194:3У1 /86/05/005/2022 -11/00868	0,0019	Строительство, реконструкция, эксплуатация линейных объектов	Земли лесного фонда	Образование земельного участка путем раздела с сохранением исходного	86:04:0000001: 7194
157	86:04:0000001: 7198:3У1 /86/05/005/2022 -11/00869	0,0079	Строительство, реконструкция, эксплуатация линейных объектов	Земли лесного фонда	Образование земельного участка путем раздела с сохранением исходного	86:04:0000001: 7198
158	86:04:0000001: 7194:3У2 /86/05/005/2022 -11/00771	0,0178	Строительство, реконструкция, эксплуатация линейных объектов	Земли лесного фонда	Образование земельного участка путем раздела с сохранением исходного	86:04:0000001: 7194

№	Условные номера образуемых земельных участков	Площадь, га	Устанавливаемый проектом вид разрешенного использования земельных участков	Категория земель	Способ образования земельных участков	Сведения об исходных земельных участках
159	86:04:0000001: 7198:3У2 /86/05/005/2022 -11/00772	0,0296	Строительство, реконструкция, эксплуатация линейных объектов	Земли лесного фонда	Образование земельного участка путем раздела с сохранением исходного	86:04:0000001: 7198
160	86:04:0000001: 99911:3У19 /86/05/005/2022 -11/00870	0,144	Строительство, реконструкция, эксплуатация линейных объектов	Земли лесного фонда	Образование земельного участка путем раздела с сохранением исходного	86:04:0000001: 99911
161	86:04:0000001: 99911:3У20 /86/05/005/2022 -11/00773	0,5001	Строительство, реконструкция, эксплуатация линейных объектов	Земли лесного фонда	Образование земельного участка путем раздела с сохранением исходного	86:04:0000001: 99911
162	86:04:0000001: 99911:3У21 /86/05/005/2022 -11/00871	0,0917	Строительство, реконструкция, эксплуатация линейных объектов	Земли лесного фонда	Образование земельного участка путем раздела с сохранением исходного	86:04:0000001: 99911
163	86:04:0000001: 99911:3У22 /86/05/005/2022 -11/00872	0,0697	Строительство, реконструкция, эксплуатация линейных объектов	Земли лесного фонда	Образование земельного участка путем раздела с сохранением исходного	86:04:0000001: 99911
164	86:04:0000001: 99911:3У23 /86/05/005/2022 -11/00774	0,0562	Строительство, реконструкция, эксплуатация линейных объектов	Земли лесного фонда	Образование земельного участка путем раздела с сохранением исходного	86:04:0000001: 99911
165	86:04:0000001: 99911:3У24 /86/05/005/2022 -11/00775	0,1176	Строительство, реконструкция, эксплуатация линейных объектов	Земли лесного фонда	Образование земельного участка путем раздела с сохранением исходного	86:04:0000001: 99911
166	86:04:0000001: 99911:3У25 /86/05/005/2022 -11/00873	0,0231	Строительство, реконструкция, эксплуатация линейных объектов	Земли лесного фонда	Образование земельного участка путем раздела с сохранением исходного	86:04:0000001: 99911
167	86:04:0000001: 7192:3У3 /86/05/005/2022 -11/00776	0,1323	Строительство, реконструкция, эксплуатация линейных объектов	Земли лесного фонда	Образование земельного участка путем раздела с сохранением исходного	86:04:0000001: 7192
168	86:04:0000001: 7192:3У4 /86/05/005/2022 -11/00777	0,0205	Строительство, реконструкция, эксплуатация линейных объектов	Земли лесного фонда	Образование земельного участка путем раздела с сохранением исходного	86:04:0000001: 7192
169	86:04:0000001: 7192:3У5 /86/05/005/2022 -11/00778	0,0057	Строительство, реконструкция, эксплуатация линейных объектов	Земли лесного фонда	Образование земельного участка путем раздела с сохранением исходного	86:04:0000001: 7192
170	86:04:0000001: 7192:3У6 /86/05/005/2022 -11/00779	0,0151	Строительство, реконструкция, эксплуатация линейных объектов	Земли лесного фонда	Образование земельного участка путем раздела с сохранением исходного	86:04:0000001: 7192
171	86:04:0000001:	0,0414	Строительство,	Земли	Образование	86:04:0000001:

№	Условные номера образуемых земельных участков	Площадь, га	Устанавливаемый проектом вид разрешенного использования земельных участков	Категория земель	Способ образования земельных участков	Сведения об исходных земельных участках
	7192:3У7 /86/05/005/2022 -11/00780		реконструкция, эксплуатация линейных объектов	лесного фонда	земельного участка путем раздела с сохранением исходного	7192
172	86:04:0000001: 7192:3У8 /86/05/005/2022 -11/00781	0,0558	Строительство, реконструкция, эксплуатация линейных объектов	Земли лесного фонда	Образование земельного участка путем раздела с сохранением исходного	86:04:0000001: 7192
173	86:04:0000001: 7192:3У9 /86/05/005/2022 -11/00782	0,0081	Строительство, реконструкция, эксплуатация линейных объектов	Земли лесного фонда	Образование земельного участка путем раздела с сохранением исходного	86:04:0000001: 7192
174	86:04:0000001: 7192:3У10 /86/05/005/2022 -11/00783	0,0089	Строительство, реконструкция, эксплуатация линейных объектов	Земли лесного фонда	Образование земельного участка путем раздела с сохранением исходного	86:04:0000001: 7192
175	86:04:0000001: 7192:3У11 /86/05/005/2022 -11/00784	0,0063	Строительство, реконструкция, эксплуатация линейных объектов	Земли лесного фонда	Образование земельного участка путем раздела с сохранением исходного	86:04:0000001: 7192
176	86:04:0000001: 7192:3У12 /86/05/005/2022 -11/00785	0,0075	Строительство, реконструкция, эксплуатация линейных объектов	Земли лесного фонда	Образование земельного участка путем раздела с сохранением исходного	86:04:0000001: 7192
177	86:04:0000001: 7192:3У13 86/05/005/2022- 11/00786	0,0039	Строительство, реконструкция, эксплуатация линейных объектов	Земли лесного фонда	Образование земельного участка путем раздела с сохранением исходного	86:04:0000001: 7192
178	86:04:0000001: 7192:3У14 /86/05/005/2022 -11/00787	0,0049	Строительство, реконструкция, эксплуатация линейных объектов	Земли лесного фонда	Образование земельного участка путем раздела с сохранением исходного	86:04:0000001: 7192
179	86:04:0000001: 7188:3У2 /86/05/005/2022 -11/00788	0,1173	Строительство, реконструкция, эксплуатация линейных объектов	Земли лесного фонда	Образование земельного участка путем раздела с сохранением исходного	86:04:0000001: 7188
180	86:04:0000001: 7192:3У15 /86/05/005/2022 -11/00789	0,012	Строительство, реконструкция, эксплуатация линейных объектов	Земли лесного фонда	Образование земельного участка путем раздела с сохранением исходного	86:04:0000001: 7192
181	86:04:0000001: 99911:3У26 /86/05/005/2022 -11/00790	4,5742	Строительство, реконструкция, эксплуатация линейных объектов	Земли лесного фонда	Образование земельного участка путем раздела с сохранением исходного	86:04:0000001: 99911
182	86:16:0040101: 3У1	0,0001	Недропользование	Земли населенных пунктов	Образование земельного участка путем раздела с сохранением исходного	86:16:0040101

№	Условные номера образуемых земельных участков	Площадь, га	Устанавливаемый проектом вид разрешенного использования земельных участков	Категория земель	Способ образования земельных участков	Сведения об исходных земельных участках
183	86:16:0050101:ЗУ1	0,0791	Недропользование	Земли населённых пунктов	Образование земельного участка путем раздела с сохранением исходного	86:16:0050101
184	86:16:0050101:ЗУ2	0,0088	Недропользование	Земли населённых пунктов	Образование земельного участка путем раздела с сохранением исходного	86:16:0050101
185	86:16:0050101:ЗУ3	0,0595	Недропользование	Земли населённых пунктов	Образование земельного участка путем раздела с сохранением исходного	86:16:0050101
186	86:16:0050101:ЗУ4	0,0137	Недропользование	Земли населённых пунктов	Образование земельного участка путем раздела с сохранением исходного	86:16:0050101
187	86:16:0040101:ЗУ2	0,012	Недропользование	Земли населённых пунктов	Образование земельного участка путем раздела с сохранением исходного	86:16:0040101
188	86:16:0040101:ЗУ3	0,0066	Недропользование	Земли населённых пунктов	Образование земельного участка путем раздела с сохранением исходного	86:16:0040101
189	86:04:0000001:ЗУ1	0,0069	Недропользование	Земли запаса	Образование земельного участка путем раздела с сохранением исходного	86:04:0000001
190	86:04:0000001:ЗУ2	0,0102	Недропользование	Земли запаса	Образование земельного участка путем раздела с сохранением исходного	86:04:0000001
191	86:04:0000001:ЗУ3	0,0221	Недропользование	Земли запаса	Образование земельного участка путем раздела с сохранением исходного	86:04:0000001
192	86:04:0000001:ЗУ4	0,0055	Недропользование	Земли запаса	Образование земельного участка путем раздела с сохранением исходного	86:04:0000001
193	86:16:0050101:ЗУ5	0,0932	Недропользование	Земли населённых пунктов	Образование земельного участка путем раздела с сохранением исходного	86:16:0050101
194	86:04:0000001:ЗУ5	0,0046	Недропользование	Земли запаса	Образование земельного участка путем раздела с сохранением исходного	86:04:0000001
195	86:04:0000001:3204:ЗУ1	0,1175	Недропользование	Земли промышленности	Образование земельного участка путем раздела с сохранением исходного	86:04:0000001:3204
196	86:04:0000001:3204:ЗУ2	0,0007	Недропользование	Земли промышленности	Образование земельного участка путем раздела с сохранением исходного	86:04:0000001:3204
197	86:04:0000001:3204:ЗУ3	0,1529	Недропользование	Земли промышленности	Образование земельного участка путем раздела с сохранением исходного	86:04:0000001:3204

№	Условные номера образуемых земельных участков	Площадь, га	Устанавливаемый проектом вид разрешенного использования земельных участков	Категория земель	Способ образования земельных участков	Сведения об исходных земельных участках
198	86:04:0000001:3204:3У4	0,0282	Недропользование	Земли промышленности	Образование земельного участка путем раздела с сохранением исходного	86:04:0000001:3204
199	86:04:0000001:3У6	0,0227	Недропользование	Земли запаса	Образование земельного участка путем раздела с сохранением исходного	86:04:0000001
200	86:04:0000001:127214:3У1	0,0534	Недропользование	Земли промышленности	Образование земельного участка путем раздела с сохранением исходного	86:04:0000001:127214
201	86:04:0000001:127214:3У2	0,0098	Недропользование	Земли промышленности	Образование земельного участка путем раздела с сохранением исходного	86:04:0000001:127214
202	86:04:0000001:3У7	0,017	Недропользование	Земли запаса	Образование земельного участка путем раздела с сохранением исходного	86:04:0000001
203	86:04:0000001:3У8	0,0198	Недропользование	Земли запаса	Образование земельного участка путем раздела с сохранением исходного	86:04:0000001
204	86:04:0000001:127214:3У3	0,0109	Недропользование	Земли промышленности	Образование земельного участка путем раздела с сохранением исходного	86:04:0000001:127214
205	86:04:0000001:127214:3У4	0,067	Недропользование	Земли промышленности	Образование земельного участка путем раздела с сохранением исходного	86:04:0000001:127214
206	86:04:0000001:3204:3У5	0,0292	Недропользование	Земли промышленности	Образование земельного участка путем раздела с сохранением исходного	86:04:0000001:3204
207	86:04:0000001:3У9	0,0045	Недропользование	Земли запаса	Образование земельного участка путем раздела с сохранением исходного	86:04:0000001
208	86:04:0000001:3204:3У6	0,0333	Недропользование	Земли промышленности	Образование земельного участка путем раздела с сохранением исходного	86:04:0000001:3204
209	86:04:0000001:3У10	0,0613	Недропользование	Земли запаса	Образование земельного участка путем раздела с сохранением исходного	86:04:0000001
210	86:04:0000001:3У11	0,0015	Недропользование	Земли запаса	Образование земельного участка путем раздела с сохранением исходного	86:04:0000001
211	86:04:0000001:127214:3У5	0,0392	Недропользование	Земли промышленности	Образование земельного участка путем раздела с сохранением исходного	86:04:0000001:127214
212	86:04:0000001:3204:3У7	0,1015	Недропользование	Земли промышленности	Образование земельного участка путем раздела с сохранением исходного	86:04:0000001:3204

№	Условные номера образуемых земельных участков	Площадь, га	Устанавливаемый проектом вид разрешенного использования земельных участков	Категория земель	Способ образования земельных участков	Сведения об исходных земельных участках
213	86:04:0000001:3У12	0,0093	Недропользование	Земли запаса	Образование земельного участка путем раздела с сохранением исходного	86:04:0000001
214	86:04:0000001:3У13	0,0034	Недропользование	Земли запаса	Образование земельного участка путем раздела с сохранением исходного	86:04:0000001
215	86:04:0000001:127214:3У6	0,0362	Недропользование	Земли промышленности	Образование земельного участка путем раздела с сохранением исходного	86:04:0000001:127214
216	86:04:0000001:3У14	0,0013	Недропользование	Земли запаса	Образование земельного участка путем раздела с сохранением исходного	86:04:0000001
217	86:04:0000001:3У15	0,0043	Недропользование	Земли запаса	Образование земельного участка путем раздела с сохранением исходного	86:04:0000001
218	86:04:0000001:3У16	0,0157	Недропользование	Земли запаса	Образование земельного участка путем раздела с сохранением исходного	86:04:0000001
219	86:04:0000001:3У17	0,0313	Недропользование	Земли запаса	Образование земельного участка путем раздела с сохранением исходного	86:04:0000001
220	86:04:0000001:3У18	0,0325	Недропользование	Земли запаса	Образование земельного участка путем раздела с сохранением исходного	86:04:0000001
221	86:04:0000001:3У19	0,0329	Недропользование	Земли запаса	Образование земельного участка путем раздела с сохранением исходного	86:04:0000001
222	86:04:0000001:3У20	0,0189	Недропользование	Земли запаса	Образование земельного участка путем раздела с сохранением исходного	86:04:0000001
223	86:16:0050101:3У6	0,0001	Недропользование	Земли населенных пунктов	Образование земельного участка путем раздела с сохранением исходного	86:16:0050101
224	86:04:0000001:3У21	0,0091	Недропользование	Земли запаса	Образование земельного участка путем раздела с сохранением исходного	86:04:0000001
225	86:04:0000001:3У22	0,0201	Недропользование	Земли запаса	Образование земельного участка путем раздела с сохранением исходного	86:04:0000001
226	86:04:0000001:3У23	0,0199	Недропользование	Земли запаса	Образование земельного участка путем раздела с сохранением исходного	86:04:0000001
227	86:04:0000001:3У24	0,0944	Недропользование	Земли запаса	Образование земельного участка путем раздела с сохранением исходного	86:04:0000001

№	Условные номера образуемых земельных участков	Площадь, га	Устанавливаемый проектом вид разрешенного использования земельных участков	Категория земель	Способ образования земельных участков	Сведения об исходных земельных участках
228	86:04:0000001:3У25	0,0001	Недропользование	Земли запаса	Образование земельного участка путем раздела с сохранением исходного	86:04:0000001
229	86:04:0000001:3204:3У8	0,1046	Недропользование	Земли промышленности	Образование земельного участка путем раздела с сохранением исходного	86:04:0000001:3204
230	86:04:0000001:37159:3У1	0,0361	Недропользование	Земли промышленности	Образование земельного участка путем раздела с сохранением исходного	86:04:0000001:37159
231	86:16:0040101:138:3У1	0,0043	Недропользование	Земли населённых пунктов	Образование земельного участка путем раздела с сохранением исходного	86:16:0040101:138
232	86:16:0000000:6:3У1	0,0032	Недропользование	Земли населённых пунктов	Образование земельного участка путем раздела с сохранением исходного	86:16:0000000:6
233	86:04:0000001:37159:3У2	0,0012	Недропользование	Земли промышленности	Образование земельного участка путем раздела с сохранением исходного	86:04:0000001:37159
234	86:16:0000000:6:3У2	0,0114	Недропользование	Земли промышленности	Образование земельного участка путем раздела с сохранением исходного	86:16:0000000:6
235	86:16:0000000:6:3У3	0,0052	Недропользование	Земли промышленности	Образование земельного участка путем раздела с сохранением исходного	86:16:0000000:6
236	86:04:0000001:116112:3У1	0,0221	Недропользование	Земли населённых пунктов	Образование земельного участка путем раздела с сохранением исходного	86:04:0000001:116112
237	86:04:0000001:116112:3У2	0,0098	Недропользование	Земли населённых пунктов	Образование земельного участка путем раздела с сохранением исходного	86:04:0000001:116112
238	86:04:0000001:116112:3У3	0,0206	Недропользование	Земли населённых пунктов	Образование земельного участка путем раздела с сохранением исходного	86:04:0000001:116112
239	86:04:0000001:37159:3У3	0,0092	Недропользование	Земли промышленности	Образование земельного участка путем раздела с сохранением исходного	86:04:0000001:37159
240	86:04:0000001:37159:3У4	0,0094	Недропользование	Земли промышленности	Образование земельного участка путем раздела с сохранением исходного	86:04:0000001:37159
241	86:04:0000001:37159:3У5	0,0338	Недропользование	Земли промышленности	Образование земельного участка путем раздела с сохранением исходного	86:04:0000001:37159
242	86:04:0000001:37159:3У6	0,0326	Недропользование	Земли промышленности	Образование земельного участка путем раздела с сохранением исходного	86:04:0000001:37159

№	Условные номера образуемых земельных участков	Площадь, га	Устанавливаемый проектом вид разрешенного использования земельных участков	Категория земель	Способ образования земельных участков	Сведения об исходных земельных участках
243	86:04:0000001:37159:3У7	0,0078	Недропользование	Земли промышленности	Образование земельного участка путем раздела с сохранением исходного	86:04:0000001:37159
244	86:04:0000001:37159:3У8	0,049	Недропользование	Земли промышленности	Образование земельного участка путем раздела с сохранением исходного	86:04:0000001:37159
245	86:03:0053903:3У1	0,1201	Недропользование	Земли запаса	Образование земельного участка путем раздела с сохранением исходного	86:03:0053903:3У1
246	86:03:0053903:3У2	0,951	Недропользование	Земли запаса	Образование земельного участка путем раздела с сохранением исходного	86:03:0053903:3У2
247	86:03:0053903:2124:3У1	0,0322	Недропользование	Земли промышленности	Образование земельного участка путем раздела с сохранением исходного	86:03:0053903:2124
248	86:03:0053903:3У3	0,0071	Недропользование	Земли запаса	Образование земельного участка путем раздела с сохранением исходного	86:03:0053903:3У3
249	86:03:0053903:2123:3У1	0,0005	Недропользование	Земли промышленности	Образование земельного участка путем раздела с сохранением исходного	86:03:0053903:2123
250	86:03:0053903:3У4	0,0284	Недропользование	Земли запаса	Образование земельного участка путем раздела с сохранением исходного	86:03:0053903:3У4
	ИТОГО:	107,5095				

»;

2.2 Подраздел «Перечень координат характерных точек образуемых земельных участков» изложить в следующей редакции.:

«Перечень координат характерных точек образуемых земельных участков

Условный номер земельного участка 86:04:0000001:99244:3У1		
Площадь земельного участка 537 м ²		
Обозначение характерных точек границ	Координаты, м	
	X	Y
1	2	3
1	1004223.64	4344134.40
2	1004213.23	4344111.46
3	1004216.88	4344110.12
4	1004221.58	4344108.39
5	1004231.93	4344104.57
6	1004237.76	4344102.41
7	1004244.22	4344117.29
8	1004239.53	4344121.18
9	1004230.77	4344128.47
10	1004226.78	4344131.79
1	1004223.64	4344134.40
Условный номер земельного участка 86:04:0000001:99244:3У2		
Площадь земельного участка 405 м ²		
Обозначение характерных точек границ	Координаты, м	
	X	Y
1	2	3
1	1004769.63	4345202.78
2	1004774.76	4345211.88
3	1004777.21	4345216.23
4	1004781.41	4345223.70
5	1004766.66	4345231.81
6	1004754.78	4345211.13
7	1004756.35	4345210.25
8	1004760.71	4345207.80
1	1004769.63	4345202.78
Условный номер земельного участка 86:04:0000001:99244:3У3		
Площадь земельного участка 70 м ²		
Обозначение характерных точек границ	Координаты, м	
	X	Y
1	2	3
1	1004108.32	4343951.12
2	1004106.95	4343948.11
3	1004113.13	4343944.55
4	1004115.04	4343948.48
1	1004108.32	4343951.12

5	1004061.73	4343956.02
6	1004071.95	4343956.03
7	1004064.51	4343959.40
5	1004061.73	4343956.02
8	1004089.73	4343957.83
9	1004088.92	4343956.04
10	1004089.59	4343956.04
11	1004096.34	4343954.23
12	1004096.53	4343954.12
13	1004096.89	4343955.25
8	1004089.73	4343957.83
14	1004103.51	4343950.10
15	1004104.58	4343952.47
16	1004100.66	4343953.88
17	1004100.07	4343952.08
14	1004103.51	4343950.10
18	1003999.73	4343896.92
19	1004006.88	4343906.15
20	1003999.04	4343897.48
18	1003999.73	4343896.92
Условный номер земельного участка 86:04:0000001:99244:3У4		
Площадь земельного участка 2 м ²		
Обозначение характерных точек границ	Координаты, м	
	X	Y
1	2	3
1	1004007.05	4343880.29
2	1004009.44	4343878.04
3	1004008.05	4343881.32
4	1004008.03	4343881.38
1	1004007.05	4343880.29
Условный номер земельного участка 86:04:0000001:98633:3У1		
Площадь земельного участка 262 м ²		
Обозначение характерных точек границ	Координаты, м	
	X	Y
1	2	3
1	1003537.68	4341006.05
2	1003540.63	4341007.53
3	1003536.33	4341016.14
4	1003538.29	4341017.14
5	1003522.02	4341053.90
6	1003517.61	4341051.43
1	1003537.68	4341006.05

7	1003546.57	4340995.79
8	1003544.03	4341000.84
9	1003542.91	4341003.07
10	1003539.71	4341001.46
11	1003542.93	4340994.17
7	1003546.57	4340995.79
Условный номер земельного участка 86:04:0000001:99244:3У5		
Площадь земельного участка 410 м ²		
Обозначени е характерны х точек границ	Координаты, м	
	X	Y
1	2	3
1	998919.19	4355560.59
2	998931.89	4355567.45
3	998933.63	4355580.34
4	998910.31	4355581.30
5	998910.20	4355578.43
6	998910.02	4355573.43
7	998909.69	4355564.28
8	998910.28	4355560.91
1	998919.19	4355560.59
Условный номер земельного участка 86:04:0000001:15170/ЧЗУ1		
Площадь земельного участка 109 м ²		
Обозначени е характерны х точек границ	Координаты, м	
	X	Y
1	2	3
1	1004621.72	4345022.07
2	1004639.76	4345025.28
3	1004643.03	4345032.02
4	1004625.67	4345028.93
1	1004621.72	4345022.07
Условный номер земельного участка 86:04:0000001:15170/ЧЗУ2		
Площадь земельного участка 166 м ²		
Обозначени е характерны х точек границ	Координаты, м	
	X	Y
1	2	3
1	1004659.21	4345028.73
2	1004672.58	4345031.11
3	1004674.60	4345035.26
4	1004676.13	4345037.93
5	1004662.50	4345035.50

1	1004659.21	4345028.73
6	1004648.81	4345026.88
7	1004653.13	4345027.65
8	1004656.43	4345034.42
9	1004652.74	4345033.76
10	1004645.78	4345032.51
11	1004643.03	4345032.02
12	1004639.76	4345025.28
6	1004648.81	4345026.88
Условный номер земельного участка 86:04:0000001:99244:3У6		
Площадь земельного участка 9713 м ²		
Обозначени е характерны х точек границ	Координаты, м	
	X	Y
1	2	3
1	1004649.64	4345007.56
2	1004643.87	4345006.63
3	1004638.05	4344992.30
4	1004630.52	4344975.91
5	1004621.55	4344960.34
6	1004611.17	4344945.59
7	1004585.48	4344912.39
8	1004576.14	4344899.26
9	1004567.77	4344885.22
10	1004560.53	4344870.53
11	1004436.64	4344590.80
12	1004226.78	4344131.79
13	1004230.77	4344128.47
14	1004441.21	4344588.75
15	1004565.08	4344868.46
16	1004572.13	4344882.77
17	1004580.29	4344896.44
18	1004589.53	4344909.45
19	1004615.16	4344942.58
20	1004625.83	4344957.75
21	1004635.01	4344973.72
22	1004642.66	4344990.37
1	1004649.64	4345007.56
23	1004853.08	4345545.56
24	1004851.04	4345541.12
25	1004850.87	4345540.74
26	1004869.71	4345523.16
27	1004872.57	4345439.20
28	1004872.80	4345373.83
29	1004781.24	4345213.94

30	1004777.21	4345216.23
31	1004774.76	4345211.88
32	1004783.15	4345207.10
33	1004877.48	4345371.93
34	1004877.80	4345373.18
35	1004877.56	4345439.24
36	1004877.56	4345439.28
37	1004874.63	4345525.48
23	1004853.08	4345545.56
24	1004129.43	4343928.66
25	1004127.77	4343925.38
26	1004124.72	4343919.34
27	1004128.54	4343917.13
28	1004150.60	4343955.30
29	1004159.37	4343972.31
30	1004221.58	4344108.39
31	1004216.88	4344110.12
32	1004154.85	4343974.41
33	1004146.27	4343957.79
24	1004129.43	4343928.66
34	1004656.44	4345034.44
35	1004662.50	4345035.51
36	1004664.99	4345040.62
37	1004760.71	4345207.80
38	1004756.35	4345210.25
39	1004660.65	4345043.09
34	1004656.44	4345034.44
40	1004072.66	4343940.03
41	1004083.86	4343943.57
42	1004088.29	4343941.27
43	1004091.78	4343939.50
44	1004093.07	4343943.43
45	1004090.85	4343944.70
46	1004089.59	4343945.03
47	1004059.64	4343945.02
48	1004057.86	4343944.28
49	1004033.29	4343919.71
50	1004027.11	4343913.22
51	1004015.62	4343899.47
52	1004008.30	4343889.89
53	1004011.28	4343887.44
54	1004012.17	4343886.72
55	1004019.58	4343896.42
56	1004030.83	4343909.89
57	1004036.89	4343916.23
58	1004060.67	4343940.02

40	1004072.66	4343940.03
59	1004840.13	4345550.76
60	1004842.34	4345555.57
61	1004826.94	4345569.90
62	1004841.28	4345596.67
63	1004834.99	4345595.64
64	1004822.29	4345571.93
65	1004822.35	4345570.31
66	1004822.52	4345567.18
59	1004840.13	4345550.76
67	1004659.21	4345028.72
68	1004653.13	4345027.64
69	1004648.72	4345018.61
70	1004646.51	4345013.15
71	1004652.29	4345014.07
72	1004653.36	4345016.71
67	1004659.21	4345028.72
73	1004847.81	4345543.59
74	1004848.85	4345545.85
75	1004850.02	4345548.41
76	1004845.44	4345552.69
77	1004845.34	4345552.46
78	1004843.23	4345547.87
73	1004847.81	4345543.59
79	1004106.79	4343931.78
80	1004108.23	4343934.67
81	1004102.40	4343938.04
82	1004100.93	4343934.80
83	1004104.54	4343932.94
79	1004106.79	4343931.78
84	1004097.40	4343936.61
85	1004098.95	4343940.03
86	1004096.60	4343941.39
87	1004095.39	4343937.66
84	1004097.40	4343936.61
88	1004008.05	4343881.32
89	1004008.46	4343881.86
90	1004008.34	4343881.73
91	1004008.03	4343881.38
88	1004008.05	4343881.32
Условный номер земельного участка 86:04:0000001:15170/ЧЗУЗ		
Площадь земельного участка 38 м ²		
Обозначени е характерны х точек границ	Координаты, м	
	X	Y

1	2	3
1	1004653.13	4345027.65
2	1004659.21	4345028.73
3	1004662.50	4345035.50
4	1004656.43	4345034.42
1	1004653.13	4345027.65
Условный номер земельного участка 86:04:0000001:99244:3У7		
Площадь земельного участка 4183 м ²		
Обозначение характерных точек границ	Координаты, м	
	X	Y
1	2	3
1	1004815.18	4345305.97
2	1004852.80	4345368.10
3	1004830.92	4345529.81
4	1004828.50	4345529.90
5	1004824.93	4345533.42
6	1004831.64	4345532.30
7	1004835.23	4345540.10
8	1004823.27	4345551.16
9	1004824.24	4345530.58
10	1004826.60	4345528.20
11	1004827.81	4345525.16
12	1004827.97	4345496.36
13	1004828.44	4345484.03
14	1004829.16	4345475.85
15	1004830.91	4345463.66
16	1004837.92	4345423.30
17	1004838.81	4345416.85
18	1004840.36	4345401.81
19	1004840.77	4345388.00
20	1004840.83	4345360.73
21	1004810.10	4345307.30
22	1004812.61	4345306.63
1	1004815.18	4345305.97
23	1004856.47	4345367.43
24	1004861.79	4345376.75
25	1004852.03	4345419.27
26	1004847.84	4345468.48
27	1004846.41	4345488.99
28	1004840.95	4345528.79
29	1004842.20	4345531.39
30	1004842.93	4345532.98
31	1004838.33	4345537.24
32	1004835.09	4345530.18

33	1004834.89	4345530.32
23	1004856.47	4345367.43
34	1004813.10	4345291.71
35	1004805.31	4345293.93
36	1004802.81	4345294.64
37	1004768.04	4345234.21
38	1004777.17	4345228.94
34	1004813.10	4345291.71
39	1004847.20	4345566.14
40	1004862.06	4345598.48
41	1004855.66	4345600.85
42	1004840.62	4345572.20
39	1004847.20	4345566.14
43	1004854.91	4345559.05
44	1004870.50	4345592.98
45	1004873.28	4345599.02
46	1004867.48	4345596.47
47	1004865.84	4345597.08
48	1004850.31	4345563.29
43	1004854.91	4345559.05
49	1004815.15	4345295.28
50	1004832.74	4345326.01
51	1004847.99	4345352.65
52	1004816.87	4345301.77
53	1004810.77	4345303.37
54	1004808.23	4345304.04
55	1004804.88	4345298.21
56	1004807.39	4345297.49
49	1004815.15	4345295.28
57	1004119.47	4343910.07
58	1004119.00	4343909.40
59	1004117.38	4343907.15
60	1004115.92	4343904.60
61	1004115.85	4343904.40
62	1004125.16	4343898.95
63	1004128.60	4343904.91
57	1004119.47	4343910.07
64	1004867.29	4345609.83
65	1004860.37	4345609.83
66	1004857.95	4345605.22
67	1004864.09	4345602.88
64	1004867.29	4345609.83
68	1004878.24	4345609.84
69	1004871.70	4345609.83
70	1004868.12	4345602.06
71	1004876.39	4345605.78

68	1004878.24	4345609.84
72	1004036.88	4343897.90
73	1004036.09	4343898.63
74	1004028.25	4343889.66
75	1004021.98	4343881.45
72	1004036.88	4343897.90
Условный номер земельного участка 86:04:0000001:99244:3У8		
Площадь земельного участка 32273 м ²		
Обозначени е характерны х точек границ	Координаты, м	
	X	Y
I	2	3
1	1004662.34	4345009.59
2	1004649.64	4345007.56
3	1004642.66	4344990.37
4	1004635.01	4344973.72
5	1004625.83	4344957.75
6	1004615.16	4344942.58
7	1004589.53	4344909.45
8	1004580.29	4344896.44
9	1004572.13	4344882.77
10	1004565.08	4344868.46
11	1004441.21	4344588.75
12	1004230.77	4344128.47
13	1004239.53	4344121.18
14	1004451.20	4344584.15
15	1004575.05	4344863.80
16	1004581.80	4344877.52
17	1004589.49	4344890.43
18	1004598.36	4344902.90
19	1004623.87	4344935.85
20	1004635.36	4344952.25
21	1004645.00	4344969.13
22	1004652.86	4344986.22
I	1004662.34	4345009.59
23	1004662.50	4345035.51
24	1004676.14	4345037.95
25	1004770.02	4345201.93
26	1004787.33	4345192.12
27	1004887.02	4345366.47
28	1004888.81	4345373.22
29	1004888.47	4345443.75
30	1004885.71	4345530.72
31	1004857.99	4345556.23
32	1004855.47	4345550.75

33	1004853.08	4345545.56
34	1004874.63	4345525.48
35	1004877.56	4345439.28
36	1004877.56	4345439.24
37	1004877.80	4345373.18
38	1004877.48	4345371.93
39	1004783.15	4345207.10
40	1004774.76	4345211.88
41	1004769.63	4345202.78
42	1004760.71	4345207.80
43	1004664.99	4345040.62
23	1004662.50	4345035.51
44	1004643.87	4345006.63
45	1004636.48	4345005.45
46	1004555.34	4344864.41
47	1004552.64	4344859.34
48	1004551.00	4344856.14
49	1004548.10	4344849.86
50	1004223.64	4344134.40
51	1004226.78	4344131.79
52	1004436.64	4344590.80
53	1004560.53	4344870.53
54	1004567.77	4344885.22
55	1004576.14	4344899.26
56	1004585.48	4344912.39
57	1004611.17	4344945.59
58	1004621.55	4344960.34
59	1004630.52	4344975.91
60	1004638.05	4344992.30
44	1004643.87	4345006.63
61	1004850.87	4345540.74
62	1004845.06	4345528.08
63	1004856.16	4345446.99
64	1004867.18	4345365.15
65	1004821.77	4345290.08
66	1004820.03	4345289.74
67	1004813.10	4345291.71
68	1004777.17	4345228.94
69	1004768.04	4345234.21
70	1004766.66	4345231.81
71	1004781.41	4345223.70
72	1004777.21	4345216.23
73	1004781.24	4345213.94
74	1004872.80	4345373.83
75	1004872.57	4345439.20
76	1004869.71	4345523.16

61	1004850.87	4345540.74
77	1004231.93	4344104.57
78	1004221.58	4344108.39
79	1004159.37	4343972.31
80	1004150.60	4343955.30
81	1004128.54	4343917.13
82	1004124.72	4343919.34
83	1004121.44	4343912.89
84	1004119.47	4343910.07
85	1004128.60	4343904.91
86	1004132.89	4343902.48
87	1004160.24	4343950.00
88	1004169.29	4343967.55
77	1004231.93	4344104.57
89	1004819.69	4345294.00
90	1004863.35	4345366.62
91	1004852.06	4345447.85
92	1004846.41	4345488.99
93	1004847.84	4345468.48
94	1004852.03	4345419.27
95	1004861.79	4345376.75
96	1004856.47	4345367.43
97	1004856.56	4345366.66
98	1004847.99	4345352.65
99	1004832.74	4345326.01
100	1004815.15	4345295.28
89	1004819.69	4345294.00
101	1004213.23	4344111.46
102	1004137.77	4343945.05
103	1004129.43	4343928.66
104	1004146.27	4343957.79
105	1004154.85	4343974.41
106	1004216.88	4344110.12
101	1004213.23	4344111.46
107	1004010.62	4343876.92
108	1004066.23	4343937.99
109	1004072.66	4343940.03
110	1004060.67	4343940.02
111	1004036.89	4343916.23
112	1004030.83	4343909.89
113	1004019.58	4343896.42
114	1004012.17	4343886.72
115	1004012.56	4343886.40
116	1004008.46	4343881.86
117	1004008.05	4343881.32
118	1004009.44	4343878.04

119	1004010.61	4343876.94
107	1004010.62	4343876.92
120	1004842.34	4345555.57
121	1004846.16	4345563.86
122	1004847.20	4345566.14
123	1004840.62	4345572.20
124	1004855.66	4345600.85
125	1004854.83	4345601.15
126	1004854.59	4345598.87
127	1004841.28	4345596.67
128	1004826.94	4345569.90
120	1004842.34	4345555.57
129	1004008.30	4343889.89
130	1004015.62	4343899.47
131	1004027.11	4343913.22
132	1004033.29	4343919.71
133	1004057.86	4343944.28
134	1004059.64	4343945.02
135	1004089.59	4343945.03
136	1004090.85	4343944.70
137	1004093.07	4343943.43
138	1004096.53	4343954.12
139	1004096.34	4343954.23
140	1004089.59	4343956.04
141	1004088.92	4343956.04
142	1004086.03	4343949.65
143	1004071.95	4343956.03
144	1004061.73	4343956.02
145	1004007.78	4343890.32
129	1004008.30	4343889.89
146	1004652.74	4345033.77
147	1004656.44	4345034.44
148	1004660.65	4345043.09
149	1004756.35	4345210.25
150	1004754.78	4345211.13
146	1004652.74	4345033.77
151	1004835.23	4345540.10
152	1004840.04	4345550.55
153	1004840.13	4345550.76
154	1004822.52	4345567.18
155	1004823.27	4345551.16
151	1004835.23	4345540.10
156	1004672.58	4345031.10
157	1004659.21	4345028.72
158	1004653.36	4345016.71
159	1004652.29	4345014.07

160	1004665.30	4345016.16
156	1004672.58	4345031.10
160	1004822.29	4345571.93
161	1004834.99	4345595.64
162	1004821.98	4345593.49
163	1004821.86	4345594.23
164	1004821.32	4345593.21
165	1004821.85	4345581.04
160	1004822.29	4345571.93
166	1004108.23	4343934.67
167	1004113.13	4343944.55
168	1004109.68	4343946.53
169	1004106.95	4343948.11
170	1004104.72	4343943.14
171	1004102.40	4343938.04
166	1004108.23	4343934.67
172	1004842.93	4345532.98
173	1004844.45	4345536.29
174	1004847.81	4345543.59
175	1004843.23	4345547.87
176	1004839.25	4345539.21
177	1004838.33	4345537.24
172	1004842.93	4345532.98
178	1004850.02	4345548.41
179	1004854.91	4345559.05
180	1004850.31	4345563.29
181	1004845.44	4345552.69
178	1004850.02	4345548.41
182	1004653.13	4345027.64
183	1004648.80	4345026.87
184	1004640.34	4345012.16
185	1004646.51	4345013.15
186	1004648.72	4345018.61
182	1004653.13	4345027.64
187	1004014.62	4343873.31
188	1004021.98	4343881.45
189	1004028.25	4343889.66
190	1004036.09	4343898.63
191	1004035.13	4343899.53
192	1004012.85	4343874.92
187	1004014.62	4343873.31
193	1004098.95	4343940.03
194	1004103.51	4343950.10
195	1004100.07	4343952.08
196	1004096.60	4343941.39
193	1004098.95	4343940.03

197	1004860.37	4345609.83
198	1004855.67	4345609.82
199	1004855.32	4345606.22
200	1004857.95	4345605.22
197	1004860.37	4345609.83
201	1004000.04	4343896.67
202	1004022.97	4343924.59
203	1004006.88	4343906.15
204	1003999.73	4343896.92
201	1004000.04	4343896.67
Условный номер земельного участка 86:04:0000001:99244/ЧЗУ1		
Площадь земельного участка 15 м ²		
Обозначени е характерны х точек границ	Координаты, м	
	X	Y
1	2	3
1	1004855.67	4345609.83
2	1004860.37	4345609.84
3	1004861.83	4345612.62
4	1004855.94	4345612.57
1	1004855.67	4345609.83
Условный номер земельного участка 86:04:0000001:99911:ЗУ27		
Площадь земельного участка 468 м ²		
Обозначени е характерны х точек границ	Координаты, м	
	X	Y
1	2	3
1	989648.36	4344090.96
2	989648.58	4344108.48
3	989646.76	4344108.32
4	989637.66	4344107.55
5	989632.61	4344107.13
6	989623.51	4344106.36
7	989623.03	4344106.32
8	989621.17	4344088.09
9	989622.00	4344088.19
10	989631.12	4344089.15
11	989636.18	4344089.68
12	989645.29	4344090.64
1	989648.36	4344090.96
Условный номер земельного участка 86:04:0000001:99244:ЗУ9		
Площадь земельного участка 17 м ²		
Обозначени е характерны	Координаты, м	
	X	Y

х точек границ		
1	2	3
1	996704.09	4351772.06
2	996709.09	4351773.37
3	996708.40	4351776.59
4	996703.52	4351775.41
1	996704.09	4351772.06
Условный номер земельного участка 86:04:0000001:99244:3У10		
Площадь земельного участка 32 м ²		
Обозначени е характерны х точек границ	Координаты, м	
	X	Y
1	2	3
1	996705.11	4351766.10
2	996710.38	4351767.48
3	996709.09	4351773.37
4	996704.09	4351772.06
1	996705.11	4351766.10
Условный номер земельного участка 86:04:0000001:98633:3У2		
Площадь земельного участка 1 м ²		
Обозначени е характерны х точек границ	Координаты, м	
	X	Y
1	2	3
1	993824.73	4338342.85
2	993825.35	4338343.77
3	993823.17	4338343.91
1	993824.73	4338342.85
Условный номер земельного участка 86:04:0000001:98633:3У3		
Площадь земельного участка 184 м ²		
Обозначени е характерны х точек границ	Координаты, м	
	X	Y
1	2	3
1	993776.91	4338331.62
2	993756.46	4338345.84
3	993762.29	4338354.72
4	993761.12	4338356.54
5	993757.78	4338354.35
6	993753.62	4338351.59
7	993751.94	4338350.49
8	993753.99	4338347.38
9	993765.23	4338330.42

10	993768.23	4338325.89
11	993771.51	4338328.06
1	993776.91	4338331.62
Условный номер земельного участка 86:04:0000001:98633:3У4		
Площадь земельного участка 327 м ²		
Обозначени е характерны х точек границ	Координаты, м	
	X	Y
1	2	3
1	993753.62	4338351.59
2	993757.78	4338354.35
3	993757.10	4338355.39
4	993721.81	4338409.65
5	993718.15	4338406.09
6	993752.94	4338352.65
1	993753.62	4338351.59
Условный номер земельного участка 86:04:0000001:98633:3У5		
Площадь земельного участка 97 м ²		
Обозначени е характерны х точек границ	Координаты, м	
	X	Y
1	2	3
1	993760.43	4338357.58
2	993724.71	4338412.47
3	993723.63	4338411.42
4	993759.19	4338356.76
1	993760.43	4338357.58
Условный номер земельного участка 86:04:0000001:98633:3У6		
Площадь земельного участка 605 м ²		
Обозначени е характерны х точек границ	Координаты, м	
	X	Y
1	2	3
1	993747.99	4338349.22
2	993747.95	4338349.38
3	993752.94	4338352.65
4	993718.15	4338406.09
5	993713.78	4338401.83
6	993741.04	4338359.91
1	993747.99	4338349.22
7	993757.10	4338355.39
8	993759.19	4338356.76
9	993723.63	4338411.42

10	993721.81	4338409.65
7	993757.10	4338355.39
11	993753.99	4338347.38
12	993753.68	4338347.17
13	993756.51	4338336.14
14	993761.72	4338328.12
15	993765.23	4338330.42
11	993753.99	4338347.38
Условный номер земельного участка 86:04:0000001:98633:3У7		
Площадь земельного участка 1957 м ²		
Обозначени е характерны х точек границ	Координаты, м	
	X	Y
1	2	3
1	993758.69	4338257.24
2	993768.04	4338271.05
3	993747.99	4338349.22
4	993741.04	4338359.91
5	993733.64	4338355.03
1	993758.69	4338257.24
6	993771.77	4338276.58
7	993781.15	4338290.45
8	993771.51	4338328.06
9	993768.23	4338325.89
10	993765.23	4338330.42
11	993761.72	4338328.12
12	993756.51	4338336.14
6	993771.77	4338276.58
13	993761.36	4338254.21
14	993769.53	4338256.30
15	993784.33	4338278.02
16	993782.44	4338285.39
17	993773.07	4338271.52
18	993773.55	4338269.64
19	993771.43	4338269.10
13	993761.36	4338254.21
Условный номер земельного участка 86:04:0000001:98633:3У8		
Площадь земельного участка 404 м ²		
Обозначени е характерны х точек границ	Координаты, м	
	X	Y
1	2	3
1	993768.04	4338271.05
2	993771.77	4338276.58

3	993756.51	4338336.14
4	993753.68	4338347.17
5	993753.99	4338347.38
6	993751.94	4338350.49
7	993753.62	4338351.59
8	993752.94	4338352.65
9	993747.95	4338349.38
10	993747.99	4338349.22
1	993768.04	4338271.05
11	993757.78	4338354.35
12	993761.12	4338356.54
13	993760.43	4338357.58
14	993759.19	4338356.76
15	993757.10	4338355.39
11	993757.78	4338354.35
16	993771.43	4338269.10
17	993773.55	4338269.64
18	993773.07	4338271.52
16	993771.43	4338269.10
Условный номер земельного участка 86:04:0000001:98633:3У9		
Площадь земельного участка 140 м ²		
Обозначени е характерны х точек границ	Координаты, м	
	X	Y
1	2	3
1	1003551.72	4340985.57
2	1003547.49	4340993.96
3	1003534.35	4340986.56
4	1003537.97	4340978.38
1	1003551.72	4340985.57
Условный номер земельного участка 86:04:0000001:98641:3У1		
Площадь земельного участка 253 м ²		
Обозначени е характерны х точек границ	Координаты, м	
	X	Y
1	2	3
1	994895.01	4368967.66
2	994895.10	4368971.22
3	994894.02	4369044.35
4	994892.77	4369044.35
5	994891.09	4369032.66
6	994890.14	4369016.02
7	994889.75	4368987.41
8	994893.20	4368987.49

9	994893.36	4368970.36
10	994893.96	4368969.71
1	994895.01	4368967.66
Условный номер земельного участка 86:04:0000001:99244:ЗУ11		
Площадь земельного участка 2 м ²		
Обозначение характерных точек границ	Координаты, м	
	X	Y
1	2	3
1	1004885.38	4345609.84
2	1004882.64	4345609.84
3	1004881.92	4345608.27
1	1004885.38	4345609.84
Условный номер земельного участка 86:04:0000001:99244/ЧЗУ2		
Площадь земельного участка 89 м ²		
Обозначение характерных точек границ	Координаты, м	
	X	Y
1	2	3
1	1004860.37	4345609.84
2	1004886.79	4345609.85
3	1004893.59	4345612.61
4	1004893.71	4345612.90
5	1004890.27	4345614.19
6	1004886.66	4345612.79
7	1004861.83	4345612.62
1	1004860.37	4345609.84
Условный номер земельного участка 86:04:0000001:99244:ЗУ12		
Площадь земельного участка 1 м ²		
Обозначение характерных точек границ	Координаты, м	
	X	Y
1	2	3
1	999026.66	4355272.37
2	999026.65	4355273.00
3	999024.59	4355272.46
1	999026.66	4355272.37
Условный номер земельного участка 86:04:0000001:99911:ЗУ1		
Площадь земельного участка 1230 м ²		
Обозначение характерных точек границ	Координаты, м	
	X	Y
1	2	3

1	988819.43	4342605.30
2	988824.14	4342628.57
3	988822.99	4342628.80
4	988814.16	4342630.55
5	988809.26	4342631.52
6	988800.43	4342633.27
7	988798.76	4342633.60
8	988794.04	4342610.32
9	988795.83	4342609.96
10	988804.66	4342608.21
11	988809.56	4342607.25
12	988818.39	4342605.51
1	988819.43	4342605.30
13	988819.43	4342605.30
14	988824.14	4342628.57
15	988822.99	4342628.80
16	988814.16	4342630.55
17	988809.26	4342631.52
18	988800.43	4342633.27
19	988798.76	4342633.60
20	988794.04	4342610.32
21	988795.83	4342609.96
22	988804.66	4342608.21
23	988809.56	4342607.25
24	988818.39	4342605.51
13	988819.43	4342605.30
Условный номер земельного участка 86:04:0000001:36247:ЗУ1		
Площадь земельного участка 16 м ²		
Обозначение характерных точек границ	Координаты, м	
	X	Y
1	2	3
1	989658.60	4344238.51
2	989649.90	4344239.41
3	989638.83	4344241.03
4	989658.52	4344237.54
1	989658.60	4344238.51
5	989658.60	4344238.51
6	989649.90	4344239.41
7	989638.83	4344241.03
8	989658.52	4344237.54
5	989658.60	4344238.51
Условный номер земельного участка		

86:04:0000001:99911/ЧЗУ1		
Площадь земельного участка 102 м ²		
Обозначение характерных точек границ	Координаты, м	
	X	Y
1	2	3
1	990433.24	4346220.23
2	990435.32	4346226.12
3	990437.93	4346234.40
4	990438.99	4346237.81
5	990438.95	4346237.84
6	990434.76	4346239.14
7	990428.47	4346221.71
1	990433.24	4346220.23
8	990439.87	4346240.66
9	990440.82	4346243.71
10	990436.85	4346244.92
11	990435.79	4346242.00
12	990439.83	4346240.67
8	990439.87	4346240.66
Условный номер земельного участка 86:04:0000001:99911/ЧЗУ2		
Площадь земельного участка 58 м ²		
Обозначение характерных точек границ	Координаты, м	
	X	Y
1	2	3
1	990411.56	4346231.53
2	990412.74	4346234.80
3	990406.41	4346237.25
4	990405.26	4346233.97
1	990411.56	4346231.53
5	990421.13	4346227.89
6	990422.31	4346231.16
7	990417.44	4346233.00
8	990416.32	4346229.75
5	990421.13	4346227.89
9	990410.07	4346227.34
10	990410.56	4346228.75
11	990404.27	4346231.18
12	990403.62	4346229.32
9	990410.07	4346227.34
13	990419.86	4346224.37
14	990420.12	4346225.03
15	990415.27	4346226.90

16	990414.93	4346225.89
13	990419.86	4346224.37
Условный номер земельного участка 86:04:0000001:7190:ЗУ1		
Площадь земельного участка 35 м ²		
Обозначение характерных точек границ	Координаты, м	
	X	Y
1	2	3
1	992225.43	4350144.51
2	992222.23	4350142.37
3	992217.46	4350133.14
4	992220.59	4350135.25
1	992225.43	4350144.51
5	992202.03	4350122.80
6	992206.73	4350131.96
7	992204.10	4350130.20
8	992199.46	4350121.07
5	992202.03	4350122.80
Условный номер земельного участка 86:04:0000001:99244:ЗУ13		
Площадь земельного участка 835 м ²		
Обозначение характерных точек границ	Координаты, м	
	X	Y
1	2	3
1	992643.13	4351123.16
2	992666.86	4351148.88
3	992664.34	4351151.23
4	992662.13	4351153.27
5	992659.93	4351155.31
6	992656.28	4351158.71
7	992653.77	4351161.03
8	992633.07	4351138.70
9	992629.97	4351135.35
10	992632.46	4351133.05
11	992641.71	4351124.47
1	992643.13	4351123.16
12	992652.99	4351114.01
13	992676.84	4351139.64
14	992674.61	4351141.71
15	992673.07	4351143.15
16	992649.22	4351117.52
12	992652.99	4351114.01
17	992654.00	4351113.07
18	992663.38	4351123.38

19	992663.41	4351123.41
20	992664.56	4351124.40
21	992666.66	4351126.76
22	992673.49	4351133.75
23	992677.97	4351138.59
24	992677.27	4351139.24
25	992653.43	4351113.62
17	992654.00	4351113.07
Условный номер земельного участка 86:04:0000001:99244:3У14		
Площадь земельного участка 770 м ²		
Обозначение характерных точек границ	Координаты, м	
	X	Y
1	2	3
1	992781.35	4351272.07
2	992804.80	4351297.36
3	992802.17	4351299.80
4	992793.01	4351308.31
5	992791.59	4351309.63
6	992788.71	4351306.53
7	992768.14	4351284.33
8	992770.62	4351282.00
9	992774.28	4351278.62
10	992776.49	4351276.57
11	992778.69	4351274.53
1	992781.35	4351272.07
12	992791.40	4351262.74
13	992793.45	4351264.95
14	992797.30	4351269.59
15	992803.05	4351276.52
16	992806.25	4351280.38
17	992812.01	4351287.31
18	992813.17	4351288.71
19	992813.34	4351289.45
20	992811.16	4351291.47
21	992787.66	4351266.22
22	992788.96	4351265.01
12	992791.40	4351262.74
Условный номер земельного участка 86:04:0000001:99244:3У15		
Площадь земельного участка 559 м ²		
Обозначение характерных точек границ	Координаты, м	
	X	Y
1	2	3

1	996643.06	4352181.38
2	996645.37	4352182.01
3	996654.07	4352184.36
4	996658.89	4352185.66
5	996666.42	4352187.70
6	996660.37	4352209.44
7	996660.24	4352209.86
8	996660.19	4352209.84
9	996651.46	4352207.41
10	996646.61	4352206.05
11	996637.87	4352203.61
12	996636.51	4352203.23
1	996643.06	4352181.38
Условный номер земельного участка 86:04:0000001:99244:3У16		
Площадь земельного участка 526 м ²		
Обозначение характерных точек границ	Координаты, м	
	X	Y
1	2	3
1	996659.46	4352126.60
2	996665.15	4352128.29
3	996669.07	4352129.43
4	996673.88	4352130.86
5	996682.29	4352133.34
6	996676.16	4352154.47
7	996668.57	4352152.23
8	996663.77	4352150.81
9	996661.69	4352150.20
10	996655.15	4352148.26
11	996653.15	4352147.67
1	996659.46	4352126.60
Условный номер земельного участка 86:04:0000001:99244:3У17		
Площадь земельного участка 98 м ²		
Обозначение характерных точек границ	Координаты, м	
	X	Y
1	2	3
1	996266.53	4353648.67
2	996258.30	4353654.92
3	996256.22	4353646.49
4	996263.63	4353641.82
1	996266.53	4353648.67
5	996268.49	4353653.31
6	996268.66	4353653.71

7	996270.75	4353658.62
8	996267.11	4353661.33
9	996265.32	4353655.72
5	996268.49	4353653.31
10	996272.93	4353663.82
11	996271.06	4353664.63
12	996272.75	4353663.40
10	996272.93	4353663.82
Условный номер земельного участка 86:04:0000001:99244:3У18		
Площадь земельного участка 350 м ²		
Обозначени е характерны х точек границ	Координаты, м	
	X	Y
1	2	3
1	996726.24	4351790.09
2	996730.33	4351771.52
3	996737.63	4351773.11
4	996742.52	4351774.16
5	996748.31	4351775.41
6	996745.55	4351788.22
7	996744.31	4351793.98
8	996740.41	4351793.14
1	996726.24	4351790.09
Условный номер земельного участка 86:04:0000001:99911:3У2		
Площадь земельного участка 820 м ²		
Обозначени е характерны х точек границ	Координаты, м	
	X	Y
1	2	3
1	989799.62	4344568.19
2	989802.26	4344572.01
3	989818.70	4344595.73
4	989815.37	4344598.04
5	989808.00	4344603.14
6	989803.86	4344606.00
7	989800.99	4344607.98
8	989799.54	4344605.85
9	989778.03	4344583.13
10	989779.99	4344581.78
11	989788.53	4344575.86
12	989793.28	4344572.57
1	989799.62	4344568.19
13	989784.23	4344596.93
14	989795.65	4344608.98

15	989796.89	4344610.82
16	989796.49	4344611.10
17	989794.84	4344612.25
18	989792.89	4344609.43
19	989787.76	4344602.03
20	989784.93	4344597.93
13	989784.23	4344596.93
Условный номер земельного участка 86:04:0000001:99911:3У3		
Площадь земельного участка 586 м ²		
Обозначени е характерны х точек границ	Координаты, м	
	X	Y
1	2	3
1	991383.22	4348406.07
2	991392.69	4348425.76
3	991390.29	4348426.79
4	991381.96	4348430.38
5	991377.38	4348432.35
6	991369.10	4348435.92
7	991368.05	4348436.37
8	991358.57	4348416.68
9	991359.47	4348416.29
10	991367.76	4348412.73
11	991372.35	4348410.76
12	991380.67	4348407.17
1	991383.22	4348406.07
Условный номер земельного участка 86:04:0000001:99911:3У4		
Площадь земельного участка 819 м ²		
Обозначени е характерны х точек границ	Координаты, м	
	X	Y
1	2	3
1	990993.77	4347627.74
2	991009.35	4347651.91
3	991004.97	4347656.70
4	990998.52	4347663.75
5	990994.94	4347667.68
6	990989.21	4347673.95
7	990980.17	4347656.44
8	990974.68	4347645.42
9	990980.39	4347640.13
10	990984.19	4347636.62
11	990991.02	4347630.29
1	990993.77	4347627.74

12	990970.79	4347649.04
13	990973.58	4347654.62
14	990970.52	4347649.28
12	990970.79	4347649.04
Условный номер земельного участка 86:04:0000001:98641:3У2		
Площадь земельного участка 286 м ²		
Обозначени е характерны х точек границ	Координаты, м	
	X	Y
1	2	3
1	994903.54	4369112.62
2	994907.85	4369120.96
3	994913.01	4369129.45
4	994906.99	4369131.67
5	994902.12	4369124.74
6	994896.46	4369112.77
7	994902.81	4369112.62
1	994903.54	4369112.62
8	994892.12	4369103.00
9	994898.60	4369102.64
10	994898.60	4369102.64
11	994899.23	4369104.29
12	994903.28	4369112.12
13	994902.82	4369112.13
14	994896.24	4369112.24
15	994893.75	4369107.13
8	994892.12	4369103.00
16	994992.32	4369101.90
17	994991.86	4369102.18
18	994991.71	4369102.99
19	994992.10	4369104.71
20	994967.45	4369111.33
21	994966.90	4369109.76
22	994970.07	4369108.56
23	994989.63	4369102.41
24	994992.20	4369101.90
16	994992.32	4369101.90
25	994886.02	4369087.72
26	994880.95	4369070.75
27	994880.05	4369066.39
28	994880.72	4369069.26
29	994886.26	4369086.34
30	994888.49	4369092.31
31	994891.08	4369098.49
32	994896.83	4369097.93

33	994897.14	4369098.76
34	994890.59	4369099.13
25	994886.02	4369087.72
35	994960.55	4369112.17
36	994960.86	4369113.12
37	994951.14	4369115.76
35	994960.55	4369112.17
Условный номер земельного участка 86:04:0000001:98641:3У3		
Площадь земельного участка 228 м ²		
Обозначени е характерны х точек границ	Координаты, м	
	X	Y
1	2	3
1	995043.04	4369114.23
2	995048.58	4369128.17
3	995034.55	4369133.80
4	995033.30	4369130.82
5	995031.24	4369125.89
6	995028.89	4369119.89
7	995035.04	4369117.43
8	995039.73	4369115.55
1	995043.04	4369114.23
Условный номер земельного участка 86:04:0000001:99244:3У19		
Площадь земельного участка 1643 м ²		
Обозначени е характерны х точек границ	Координаты, м	
	X	Y
1	2	3
1	1000922.05	4361379.72
2	1000923.58	4361387.29
3	1000914.14	4361402.60
4	1000894.85	4361411.25
5	1000883.39	4361404.68
6	1000874.34	4361399.11
7	1000883.05	4361390.00
8	1000885.87	4361387.03
9	1000892.15	4361385.76
10	1000900.96	4361383.98
11	1000905.86	4361382.99
12	1000914.70	4361381.20
1	1000922.05	4361379.72
13	1000902.54	4361421.44
14	1000896.40	4361431.46
15	1000904.16	4361438.72

16	1000897.35	4361445.87
17	1000873.66	4361426.10
18	1000894.50	4361416.85
13	1000902.54	4361421.44
19	1000870.78	4361402.85
20	1000880.76	4361409.01
21	1000889.13	4361413.78
22	1000869.40	4361422.63
23	1000859.62	4361414.51
24	1000866.91	4361406.89
19	1000870.78	4361402.85
25	1000909.56	4361410.12
26	1000905.18	4361417.17
27	1000900.22	4361414.30
25	1000909.56	4361410.12
Условный номер земельного участка 86:04:0000001:99244:3У20		
Площадь земельного участка 334 м ²		
Обозначени е характерны х точек границ	Координаты, м	
	X	Y
1	2	3
1	1000214.52	4360884.41
2	1000223.74	4360893.19
3	1000226.96	4360890.08
4	1000228.81	4360891.94
5	1000216.80	4360903.45
6	1000206.54	4360892.75
7	1000212.04	4360887.00
1	1000214.52	4360884.41
8	1000236.93	4360904.81
9	1000228.54	4360913.30
10	1000225.38	4360913.65
11	1000220.02	4360907.25
12	1000229.92	4360897.66
8	1000236.93	4360904.81
13	1000227.98	4360913.87
14	1000226.69	4360915.18
15	1000225.80	4360914.12
13	1000227.98	4360913.87
Условный номер земельного участка 86:04:0000001:99244:3У21		
Площадь земельного участка 269 м ²		
Обозначени е характерны х точек границ	Координаты, м	
	X	Y

1	2	3
1	999079.41	4361119.55
2	999084.00	4361133.37
3	999070.39	4361142.67
4	999068.75	4361139.15
5	999066.64	4361134.61
6	999063.17	4361127.12
1	999079.41	4361119.55
Условный номер земельного участка 86:04:0000001:99244:3У22		
Площадь земельного участка 247 м ²		
Обозначени е характерны х точек границ	Координаты, м	
	X	Y
1	2	3
1	998155.98	4361217.78
2	998157.48	4361223.09
3	998152.56	4361223.59
4	998151.32	4361224.17
5	998151.31	4361224.18
6	998150.35	4361225.75
7	998150.35	4361225.76
8	998154.38	4361244.83
9	998150.18	4361245.78
10	998146.77	4361246.55
11	998141.00	4361221.21
1	998155.98	4361217.78
Условный номер земельного участка 86:04:0000001:99244:3У23		
Площадь земельного участка 192 м ²		
Обозначени е характерны х точек границ	Координаты, м	
	X	Y
1	2	3
1	992898.41	4352713.78
2	992895.82	4352748.23
3	992887.90	4352748.34
4	992887.40	4352739.43
1	992898.41	4352713.78
Условный номер земельного участка 86:04:0000001:99244:3У24		
Площадь земельного участка 788 м ²		
Обозначени е характерны х точек границ	Координаты, м	
	X	Y
1	2	3

1	996418.08	4355012.13
2	996398.62	4354991.33
3	996403.29	4354966.34
4	996406.33	4354969.22
5	996414.39	4354976.82
6	996418.74	4354980.91
7	996426.58	4354988.30
8	996433.97	4354995.28
9	996431.80	4354997.58
1	996418.08	4355012.13
10	996397.50	4354997.48
11	996406.60	4355007.28
12	996397.31	4354998.51
10	996397.50	4354997.48
13	996392.76	4354992.44
14	996394.05	4354993.82
15	996393.81	4354995.20
16	996392.02	4354993.51
13	996392.76	4354992.44
Условный номер земельного участка 86:04:0000001:99244:3У25		
Площадь земельного участка 653 м ²		
Обозначени е характерны х точек границ	Координаты, м	
	X	Y
1	2	3
1	993859.87	4352175.48
2	993857.57	4352178.26
3	993851.80	4352185.22
4	993848.60	4352189.08
5	993842.83	4352196.05
6	993840.79	4352198.50
7	993823.97	4352184.55
8	993827.33	4352180.51
9	993833.10	4352173.54
10	993836.31	4352169.68
11	993842.07	4352162.72
12	993843.05	4352161.55
1	993859.87	4352175.48
Условный номер земельного участка 86:04:0000001:99244:3У26		
Площадь земельного участка 1916 м ²		
Обозначени е характерны х точек границ	Координаты, м	
	X	Y
1	2	3

1	998816.47	4355406.29
2	998809.58	4355437.67
3	998809.40	4355438.11
4	998778.50	4355439.00
5	998769.33	4355439.26
6	998764.29	4355439.40
7	998755.27	4355439.66
8	998752.73	4355439.73
9	998752.13	4355420.12
10	998751.86	4355411.13
11	998751.77	4355408.26
12	998768.21	4355407.76
13	998777.42	4355407.48
1	998816.47	4355406.29
Условный номер земельного участка 86:04:0000001:99244:3У27		
Площадь земельного участка 612 м ²		
Обозначени е характерны х точек границ	Координаты, м	
	X	Y
1	2	3
1	992961.17	4352504.32
2	992962.95	4352469.68
3	992966.39	4352470.23
4	992971.33	4352471.01
5	992979.61	4352472.33
6	992976.96	4352506.82
7	992966.09	4352505.10
1	992961.17	4352504.32
8	992953.95	4352474.14
9	992952.57	4352502.97
10	992952.25	4352502.91
11	992949.45	4352502.47
8	992953.95	4352474.14
Условный номер земельного участка 86:04:0000001:99244:3У28		
Площадь земельного участка 12100 м ²		
Обозначени е характерны х точек границ	Координаты, м	
	X	Y
1	2	3
1	999099.55	4354779.88
2	999104.36	4354777.33
3	999108.50	4354780.72
4	999126.00	4354774.06
5	999155.10	4354761.65

6	999183.08	4354746.98
7	999209.80	4354730.14
8	999235.11	4354711.24
9	999255.99	4354692.87
10	999256.50	4354692.56
11	999257.12	4354691.88
12	999258.88	4354690.34
13	999280.68	4354669.58
14	999288.46	4354661.90
15	999295.96	4354653.94
16	999303.15	4354645.70
17	999387.50	4354545.52
18	999402.83	4354525.68
19	999416.42	4354504.64
20	999428.19	4354482.54
21	999438.07	4354459.54
22	999445.99	4354435.72
23	999461.70	4354380.88
24	999461.71	4354380.85
25	999466.08	4354368.72
26	999486.69	4354311.82
27	999450.75	4354437.25
28	999442.71	4354461.42
29	999432.66	4354484.79
30	999420.79	4354507.08
31	999406.97	4354528.47
32	999391.43	4354548.62
33	999306.93	4354648.98
34	999299.62	4354657.34
35	999292.01	4354665.43
36	999284.14	4354673.18
37	999262.28	4354694.00
38	999238.19	4354715.19
39	999212.73	4354734.21
40	999185.66	4354751.26
41	999157.33	4354766.12
42	999127.82	4354778.72
43	999107.59	4354786.42
1	999099.55	4354779.88
44	1000198.43	4353118.51
45	1000202.53	4353121.35
46	1000192.05	4353136.98
47	1000174.25	4353158.79
48	1000064.97	4353280.46
49	1000058.39	4353288.07
50	1000052.06	4353295.87

51	1000046.00	4353303.90
52	999907.16	4353494.11
53	999875.98	4353526.94
54	999887.99	4353511.90
55	1000041.99	4353300.90
56	1000048.09	4353292.81
57	1000054.53	4353284.89
58	1000061.21	4353277.17
59	1000170.41	4353155.58
60	1000188.10	4353133.91
44	1000198.43	4353118.51
61	999829.03	4353574.42
62	999829.54	4353580.63
63	999829.04	4353581.08
64	999680.67	4353701.19
65	999660.30	4353719.29
66	999641.69	4353739.14
67	999624.98	4353760.60
68	999610.31	4353783.50
69	999597.77	4353807.62
70	999587.50	4353832.81
71	999579.57	4353858.82
72	999574.04	4353885.44
73	999570.96	4353912.52
74	999566.77	4353974.64
75	999561.28	4353981.79
76	999565.98	4353912.14
77	999569.09	4353884.77
78	999574.75	4353857.48
79	999582.75	4353831.24
80	999593.19	4353805.63
81	999605.92	4353781.09
82	999620.02	4353759.09
83	999658.61	4353714.16
84	999677.39	4353697.42
85	999825.86	4353577.22
61	999829.03	4353574.42
86	999000.47	4354939.55
87	999005.35	4354941.32
88	999004.59	4354951.69
89	999004.31	4354968.87
90	999004.43	4354978.50
91	999005.23	4355040.40
92	999006.89	4355168.29
93	999006.81	4355179.76
94	999006.31	4355191.30

95	999005.36	4355202.80
96	999003.69	4355219.12
97	998995.45	4355259.08
98	998994.60	4355259.03
99	999000.37	4355202.37
100	999001.32	4355191.03
101	999001.81	4355179.68
102	999001.89	4355168.33
103	999000.65	4355072.04
104	998999.31	4354968.90
105	998999.50	4354957.28
106	998999.59	4354951.53
86	999000.47	4354939.55
107	999500.68	4354273.22
108	999500.68	4354273.17
109	999502.20	4354268.97
110	999514.67	4354231.72
111	999517.30	4354223.89
112	999527.96	4354200.09
113	999537.71	4354175.52
114	999545.22	4354150.24
115	999550.48	4354124.38
116	999553.44	4354098.12
117	999558.01	4354030.26
118	999563.50	4354023.07
119	999558.40	4354098.62
120	999555.43	4354125.05
121	999550.10	4354151.33
122	999542.48	4354177.05
123	999532.58	4354201.98
124	999501.48	4354271.24
107	999500.68	4354273.22
125	999091.29	4354766.68
126	999090.46	4354767.13
127	999086.32	4354769.09
128	999083.00	4354766.40
129	999065.70	4354778.89
130	999056.89	4354783.08
131	999053.84	4354787.47
132	999025.83	4354807.67
133	999014.18	4354879.81
134	999009.49	4354877.56
135	999021.24	4354804.82
136	999083.16	4354760.06
125	999091.29	4354766.68
137	999836.71	4353574.32

138	999841.90	4353563.58
139	999845.18	4353560.13
140	999848.45	4353557.26
141	999869.19	4353535.46
142	999872.14	4353531.74
143	999904.72	4353497.45
144	999892.00	4353514.89
145	999872.88	4353538.82
146	999852.00	4353560.78
137	999836.71	4353574.32
147	999008.82	4354881.73
148	999013.51	4354883.99
149	999008.20	4354916.83
150	999003.32	4354915.71
147	999008.82	4354881.73
151	999566.28	4353981.94
152	999565.70	4353990.38
153	999560.21	4353997.52
154	999560.79	4353989.10
151	999566.28	4353981.94
155	999841.30	4353563.58
156	999835.67	4353575.23
157	999833.35	4353577.28
158	999832.84	4353571.07
155	999841.30	4353563.58
159	999001.55	4354929.02
160	999006.46	4354929.92
161	999005.85	4354934.58
162	999005.66	4354937.15
163	999000.79	4354935.39
164	999000.88	4354933.99
159	999001.55	4354929.02
165	999559.72	4354004.92
166	999565.21	4353997.78
167	999564.85	4354003.05
168	999559.36	4354010.21
165	999559.72	4354004.92
169	999495.60	4354272.33
170	999482.18	4354309.39
171	999486.33	4354296.14
172	999491.28	4354282.57
169	999495.60	4354272.33
173	999100.17	4354773.92
174	999095.37	4354776.47
175	999093.20	4354774.71
176	999093.95	4354774.35

177	999098.01	4354772.16
173	999100.17	4354773.92
178	999002.06	4354925.01
179	999002.25	4354923.67
180	999007.14	4354924.79
181	999006.99	4354925.92
178	999002.06	4354925.01
Условный номер земельного участка 86:04:0000001:99244:3У29		
Площадь земельного участка 40 м ²		
Обозначение характерных точек границ	Координаты, м	
	X	Y
1	2	3
1	998745.59	4361183.73
2	998720.28	4361186.59
3	998698.57	4361187.06
4	998729.73	4361184.24
5	998745.44	4361183.73
6	998745.53	4361183.73
1	998745.59	4361183.73
Условный номер земельного участка 86:04:0000001:99244/ЧЗУ3		
Площадь земельного участка 36 м ²		
Обозначение характерных точек границ	Координаты, м	
	X	Y
1	2	3
1	998873.90	4355574.72
2	998875.30	4355579.68
3	998870.60	4355579.85
4	998869.19	4355574.89
1	998873.90	4355574.72
5	998876.84	4355574.61
6	998878.26	4355579.57
7	998875.80	4355579.66
8	998874.42	4355574.71
5	998876.84	4355574.61
Условный номер земельного участка 86:04:0000001:99244:3У30		
Площадь земельного участка 2397 м ²		
Обозначение характерных точек границ	Координаты, м	
	X	Y
1	2	3
1	996568.87	4352028.19

2	996629.07	4352080.43
3	996625.14	4352093.57
4	996565.57	4352041.88
1	996568.87	4352028.19
5	996623.57	4352098.84
6	996619.65	4352111.99
7	996560.95	4352061.04
8	996564.25	4352047.36
5	996623.57	4352098.84
9	996568.42	4352027.79
10	996565.11	4352041.50
11	996563.13	4352039.76
12	996559.84	4352043.54
13	996563.79	4352046.98
14	996560.49	4352060.64
15	996547.48	4352049.38
16	996550.97	4352034.91
17	996561.99	4352022.22
9	996568.42	4352027.79
18	996545.32	4352041.42
19	996544.11	4352046.45
20	996542.32	4352044.89
18	996545.32	4352041.42
Условный номер земельного участка 86:04:0000001:99244/ЧЗУ4		
Площадь земельного участка 29603 м ²		
Обозначение характерных точек границ	Координаты, м	
	X	Y
1	2	3
1	998756.91	4355590.85
2	998760.70	4355592.38
3	998760.71	4355592.75
4	998761.55	4355592.72
5	998771.31	4355596.64
6	998651.86	4355606.52
7	998474.22	4355596.48
8	998293.18	4355572.01
9	998069.04	4355564.19
10	997814.52	4355567.90
11	997782.37	4355564.73
12	997747.14	4355564.09
13	997723.93	4355564.70
14	997553.41	4355558.69
15	997413.46	4355554.51
16	997321.16	4355547.79

17	997195.66	4355557.81
18	996996.73	4355560.98
19	996972.64	4355557.77
20	996962.70	4355546.70
21	996968.07	4355547.28
22	997008.50	4355553.31
23	997048.58	4355553.50
24	997153.54	4355551.67
25	997186.58	4355549.10
26	997186.65	4355549.09
27	997254.07	4355542.73
28	997299.47	4355538.61
29	997330.92	4355538.66
30	997356.99	4355539.74
31	997380.83	4355542.29
32	997441.86	4355547.24
33	997473.71	4355549.11
34	997529.18	4355550.68
35	997592.78	4355549.93
36	997650.07	4355543.28
37	997672.32	4355543.06
38	997747.12	4355541.09
39	997783.25	4355541.74
40	997851.85	4355547.85
41	997922.87	4355550.67
42	998005.57	4355553.22
43	998044.06	4355553.51
44	998073.94	4355553.75
45	998106.51	4355554.54
46	998138.05	4355555.35
47	998200.72	4355558.54
48	998282.73	4355562.00
49	998312.52	4355563.90
50	998396.44	4355574.37
51	998465.29	4355585.06
52	998523.97	4355593.84
53	998595.95	4355594.87
54	998690.08	4355595.78
1	998756.91	4355590.85
55	998651.88	4355611.51
56	998781.62	4355600.81
57	998801.52	4355608.81
58	998788.32	4355610.38
59	998752.30	4355614.76
60	998722.13	4355617.85
61	998661.00	4355620.34

62	998612.73	4355618.98
63	998562.14	4355617.77
64	998490.46	4355609.37
65	998406.20	4355599.49
66	998393.34	4355597.16
67	998310.67	4355586.82
68	998281.15	4355584.95
69	998225.53	4355583.36
70	998137.28	4355578.34
71	998105.93	4355577.54
72	998073.47	4355576.75
73	998005.18	4355576.22
74	997922.09	4355573.65
75	997879.96	4355571.98
76	998068.94	4355569.23
77	998292.75	4355577.04
78	998473.79	4355601.51
55	998651.88	4355611.51
79	996984.37	4355570.82
80	997202.22	4355568.63
81	997252.36	4355565.99
82	997188.31	4355572.03
83	997154.44	4355574.66
84	997048.49	4355576.50
85	997007.34	4355576.29
86	996986.55	4355573.24
79	996984.37	4355570.82
87	996926.14	4355544.16
88	996934.80	4355550.06
89	996938.57	4355554.25
90	996937.57	4355556.45
91	996937.57	4355556.46
92	996939.71	4355558.41
93	996942.66	4355558.80
94	996948.49	4355565.29
95	996924.80	4355561.77
96	996914.70	4355555.70
97	996925.51	4355540.55
98	996929.52	4355534.94
99	996932.34	4355536.94
87	996926.14	4355544.16
100	998828.45	4355596.91
101	998828.69	4355605.59
102	998816.05	4355607.09
103	998797.31	4355599.49
100	998828.45	4355596.91

104	997416.11	4355568.21
105	997549.56	4355573.45
106	997529.22	4355573.68
107	997472.55	4355572.08
108	997440.29	4355570.18
104	997416.11	4355568.21
109	998904.76	4355587.83
110	998904.87	4355597.08
111	998895.73	4355597.67
112	998895.09	4355597.75
113	998892.22	4355597.07
114	998889.90	4355589.44
115	998894.76	4355588.80
116	998897.03	4355587.89
117	998901.57	4355587.74
118	998902.38	4355588.15
109	998904.76	4355587.83
119	998828.29	4355590.35
120	998828.33	4355591.91
121	998787.09	4355595.30
122	998779.18	4355592.09
119	998828.29	4355590.35
123	998788.35	4355600.25
124	998807.64	4355608.09
125	998802.61	4355608.68
126	998782.74	4355600.70
123	998788.35	4355600.25
127	998769.22	4355592.44
128	998778.14	4355596.06
129	998772.43	4355596.52
130	998762.89	4355592.68
127	998769.22	4355592.44
131	998878.43	4355590.74
132	998879.35	4355594.01
133	998870.09	4355591.79
131	998878.43	4355590.74
134	998882.59	4355594.77
135	998879.84	4355594.11
136	998878.88	4355590.72
137	998881.34	4355590.41
134	998882.59	4355594.77
138	998760.63	4355590.58
139	998760.67	4355591.79
140	998758.11	4355590.76
138	998760.63	4355590.58
Условный номер земельного участка		

86:04:0000001:99244:3У31		
Площадь земельного участка 33 м ²		
Обозначение характерных точек границ	Координаты, м	
	X	Y
1	2	3
1	992795.44	4352876.64
2	992796.74	4352873.69
3	992804.73	4352873.67
4	992809.75	4352873.65
5	992795.45	4352878.63
1	992795.44	4352876.64
Условный номер земельного участка 86:04:0000001:99911:3У5		
Площадь земельного участка 77 м ²		
Обозначение характерных точек границ	Координаты, м	
	X	Y
1	2	3
1	988459.16	4353555.21
2	988460.04	4353557.05
3	988446.27	4353569.05
4	988444.86	4353567.39
5	988447.09	4353564.12
6	988447.09	4353564.10
1	988459.16	4353555.21
7	988751.01	4353361.28
8	988713.57	4353368.53
9	988696.56	4353372.81
10	988700.16	4353371.23
11	988746.73	4353361.54
7	988751.01	4353361.28
12	988462.47	4353552.76
13	988466.35	4353549.89
14	988467.08	4353550.64
15	988464.63	4353553.06
16	988463.21	4353554.30
12	988462.47	4353552.76
17	988828.07	4353514.75
18	988827.61	4353528.24
19	988827.25	4353526.38
17	988828.07	4353514.75
Условный номер земельного участка 86:04:0000001:99244:3У32		
Площадь земельного участка 7254 м ²		
Обозначение	Координаты, м	

е характерны х точек границ	X	Y
1	2	3
1	993297.36	4351342.94
2	993289.39	4351346.11
3	993288.66	4351341.82
4	993290.31	4351334.62
5	993294.62	4351324.02
6	993297.19	4351316.52
7	993302.31	4351302.72
8	993304.41	4351295.98
9	993307.02	4351287.59
10	993308.23	4351282.38
11	993310.19	4351277.37
12	993311.71	4351270.28
13	993317.80	4351255.68
14	993327.44	4351212.39
15	993297.45	4351185.41
16	993264.88	4351151.08
17	993253.19	4351106.19
18	993247.37	4351084.95
19	993243.94	4351070.37
20	993243.01	4351067.01
21	993238.04	4351048.02
22	993229.46	4351012.65
23	993227.36	4351002.96
24	993213.91	4350923.20
25	993208.27	4350893.72
26	993202.50	4350863.67
27	993200.69	4350861.72
28	993198.13	4350862.50
29	993198.09	4350862.52
30	993195.10	4350866.03
31	993194.17	4350865.74
32	993191.55	4350856.28
33	993154.40	4350837.37
34	993162.94	4350841.23
35	993182.05	4350848.94
36	993206.29	4350857.49
37	993243.69	4351037.27
38	993246.96	4351051.85
39	993250.63	4351066.36
40	993272.31	4351146.38
41	993272.97	4351147.51
42	993333.41	4351207.75

1	993297.36	4351342.94
43	993174.39	4350840.46
44	993175.73	4350840.87
45	993213.14	4350854.49
46	993217.03	4350870.36
47	993226.51	4350909.73
48	993233.69	4350946.79
49	993240.65	4350983.70
50	993249.10	4351022.31
51	993269.42	4351100.13
52	993277.43	4351128.71
53	993281.67	4351138.32
54	993282.45	4351141.18
55	993282.92	4351141.81
56	993320.99	4351179.63
57	993346.21	4351205.12
58	993336.91	4351246.34
59	993326.58	4351285.90
60	993325.89	4351288.35
61	993318.82	4351313.22
62	993312.35	4351336.97
63	993303.03	4351340.68
64	993338.70	4351207.13
65	993338.42	4351205.86
66	993276.98	4351144.43
67	993255.46	4351065.05
68	993251.82	4351050.69
69	993248.58	4351036.22
70	993210.65	4350854.43
71	993209.79	4350853.46
72	993183.87	4350844.28
43	993174.39	4350840.46
73	993134.10	4350832.73
74	993187.24	4350859.80
75	993188.39	4350864.00
76	993167.80	4350857.80
77	993136.62	4350850.14
78	993126.14	4350846.99
73	993134.10	4350832.73
Условный номер земельного участка 86:04:0000001:99244:3У33		
Площадь земельного участка 1338 м ²		
Обозначени е характерны х точек границ	Координаты, м	
	X	Y
1	2	3

1	993168.00	4350781.73
2	993165.87	4350787.35
3	993164.10	4350792.03
4	993163.05	4350794.84
5	993162.01	4350797.60
6	993160.24	4350802.27
7	993157.72	4350808.90
8	993120.91	4350794.99
9	993120.19	4350795.15
10	993119.48	4350795.50
11	993122.30	4350788.02
12	993124.09	4350783.28
13	993127.42	4350774.49
14	993130.11	4350767.39
15	993137.70	4350770.27
1	993168.00	4350781.73
16	993156.68	4350811.64
17	993155.86	4350813.81
18	993155.27	4350815.41
19	993149.94	4350813.39
20	993141.45	4350810.18
21	993138.24	4350808.96
22	993132.77	4350806.89
23	993127.96	4350805.07
24	993126.67	4350804.58
25	993119.28	4350801.79
26	993117.36	4350801.06
27	993117.93	4350799.55
28	993120.91	4350798.12
29	993129.25	4350801.28
16	993156.68	4350811.64
Условный номер земельного участка 86:04:0000001:7192:3У1		
Площадь земельного участка 279 м ²		
Обозначени е характерны х точек границ	Координаты, м	
	X	Y
1	2	3
1	992068.23	4349940.02
2	992074.43	4349933.44
3	992076.50	4349931.26
4	992081.02	4349940.40
5	992072.66	4349949.15
1	992068.23	4349940.02
6	992082.88	4349944.23
7	992086.73	4349951.98

8	992078.30	4349960.77
9	992074.53	4349952.99
6	992082.88	4349944.23
10	992088.68	4349955.92
11	992091.19	4349961.00
12	992082.71	4349969.84
13	992080.23	4349964.75
10	992088.68	4349955.92
Условный номер земельного участка 86:04:0000001:7190:3У2		
Площадь земельного участка 235 м ²		
Обозначени е характерны х точек границ	Координаты, м	
	X	Y
1	2	3
1	992212.51	4350146.75
2	992215.24	4350148.57
3	992237.58	4350192.22
4	992249.91	4350218.59
5	992248.46	4350219.04
6	992242.50	4350206.70
7	992233.32	4350187.69
1	992212.51	4350146.75
8	992234.22	4350161.24
9	992245.59	4350182.58
10	992255.44	4350201.05
11	992262.09	4350214.56
12	992261.09	4350214.89
13	992230.89	4350159.02
8	992234.22	4350161.24
Условный номер земельного участка 86:04:0000001:36247:3У2		
Площадь земельного участка 5380 м ²		
Обозначени е характерны х точек границ	Координаты, м	
	X	Y
1	2	3
1	997427.05	4354880.14
2	997427.65	4354880.54
3	997429.10	4354881.38
4	997431.93	4354883.32
5	997474.30	4354914.23
6	997474.41	4354914.32
7	996543.33	4354356.80
8	996538.93	4354364.14
9	996536.52	4354368.63

10	996532.20	4354366.11
11	996534.60	4354361.65
12	996541.59	4354349.93
1	997427.05	4354880.14
Условный номер земельного участка 86:04:0000001:99244:3У34		
Площадь земельного участка 70 м ²		
Обозначени е характерны х точек границ	Координаты, м	
	X	Y
1	2	3
1	992804.80	4351297.36
2	992821.03	4351314.87
3	992808.93	4351306.84
4	992808.44	4351306.44
5	992802.17	4351299.80
1	992804.80	4351297.36
6	992832.32	4351314.21
7	992828.68	4351310.29
8	992831.64	4351309.09
9	992833.49	4351313.73
6	992832.32	4351314.21
Условный номер земельного участка 86:04:0000001:99244:3У35		
Площадь земельного участка 51 м ²		
Обозначени е характерны х точек границ	Координаты, м	
	X	Y
1	2	3
1	993108.39	4350804.13
2	993116.10	4350804.32
3	993113.54	4350809.25
4	993107.92	4350809.11
5	993108.04	4350804.29
1	993108.39	4350804.13
6	993132.77	4350806.89
7	993138.24	4350808.96
8	993137.92	4350809.86
9	993133.78	4350809.76
10	993131.57	4350808.63
6	993132.77	4350806.89
11	993123.50	4350804.50
12	993126.67	4350804.58
13	993127.96	4350805.07
14	993127.08	4350806.33
11	993123.50	4350804.50

15	993119.74	4350808.15
16	993122.32	4350809.47
17	993119.08	4350809.39
15	993119.74	4350808.15
Условный номер земельного участка 86:04:0000001:99244:3У36		
Площадь земельного участка 4517 м ²		
Обозначени е характерны х точек границ	Координаты, м	
	X	Y
1	2	3
1	996672.64	4352170.57
2	996675.15	4352170.77
3	996650.17	4352243.66
4	996637.29	4352284.78
5	996605.05	4352387.93
6	996560.69	4352551.16
7	996560.68	4352551.23
8	996539.78	4352626.23
9	996532.02	4352624.04
10	996625.69	4352296.08
11	996627.86	4352288.99
12	996630.27	4352282.10
13	996632.99	4352275.19
14	996660.19	4352209.84
15	996660.24	4352209.86
16	996660.37	4352209.44
17	996663.72	4352201.34
1	996672.64	4352170.57
18	996678.37	4352161.38
19	996679.51	4352146.86
20	996680.71	4352142.68
21	996716.51	4351963.05
22	996717.21	4351960.05
23	996707.68	4352042.61
24	996692.94	4352118.85
18	996678.37	4352161.38
25	996721.00	4351943.13
26	996756.39	4351785.98
27	996752.77	4351782.62
28	996765.27	4351786.24
29	996738.71	4351877.83
30	996731.81	4351903.04
25	996721.00	4351943.13
Условный номер земельного участка 86:04:0000001:99244:3У37		

Площадь земельного участка 3069 м ²		
Обозначение характерных точек границ	Координаты, м	
	X	Y
1	2	3
1	993165.87	4350787.35
2	993248.32	4350818.42
3	993270.97	4350868.50
4	993270.97	4350868.54
5	993275.18	4350878.27
6	993279.09	4350888.30
7	993282.60	4350898.29
8	993282.61	4350898.34
9	993414.15	4351296.52
10	993409.49	4351298.37
11	993277.86	4350899.93
12	993274.39	4350889.99
13	993270.58	4350880.21
14	993266.39	4350870.54
15	993244.61	4350822.36
16	993164.10	4350792.03
1	993165.87	4350787.35
17	993419.89	4351329.85
18	993424.60	4351328.09
19	993427.32	4351336.36
20	993424.96	4351341.05
21	993423.62	4351343.71
22	993419.79	4351347.07
23	993419.30	4351347.50
24	993419.22	4351347.40
25	993415.07	4351349.55
26	993421.92	4351335.97
27	993420.36	4351331.28
17	993419.89	4351329.85
28	993412.75	4351350.76
29	993405.95	4351354.29
30	993405.57	4351353.13
28	993412.75	4351350.76
Условный номер земельного участка 86:04:0000001:99244:3У38		
Площадь земельного участка 5133 м ²		
Обозначение характерных точек границ	Координаты, м	
	X	Y
1	2	3

1	1000076.71	4360945.03
2	1000074.25	4360949.65
3	1000068.52	4360943.96
4	1000045.16	4360967.33
5	1000025.49	4360972.63
6	1000012.80	4360975.74
7	1000000.14	4360978.29
8	999987.48	4360980.28
9	999588.81	4361034.14
10	999224.34	4361080.86
11	999218.54	4361081.68
12	999197.98	4361084.72
13	999197.68	4361083.45
14	999198.90	4361079.52
15	999219.72	4361076.43
16	999223.67	4361075.91
17	999223.69	4361075.90
18	999588.13	4361029.18
19	999986.73	4360975.34
20	999999.31	4360973.37
21	1000011.76	4360970.85
22	1000024.15	4360967.81
23	1000042.56	4360962.86
24	1000068.50	4360936.83
1	1000076.71	4360945.03
25	1000118.54	4360932.55
26	1000121.69	4360936.50
27	1000097.36	4360960.86
28	1000092.73	4360961.48
29	1000087.15	4360962.53
30	1000081.51	4360956.91
31	1000084.60	4360952.93
32	1000091.40	4360959.73
25	1000118.54	4360932.55
33	1000179.33	4360871.66
34	1000182.81	4360875.29
35	1000159.05	4360899.08
36	1000155.49	4360895.53
33	1000179.33	4360871.66
37	1000189.94	4360861.03
38	1000214.52	4360884.41
39	1000212.04	4360887.00
40	1000191.56	4360866.53
41	1000186.35	4360871.75
42	1000182.86	4360868.12
37	1000189.94	4360861.03

43	1000149.83	4360901.21
44	1000153.39	4360904.75
45	1000141.28	4360916.89
46	1000137.87	4360913.17
43	1000149.83	4360901.21
Условный номер земельного участка 86:04:0000001:99244:3У39		
Площадь земельного участка 9606 м ²		
Обозначение характерных точек границ	Координаты, м	
	X	Y
1	2	3
1	997879.30	4361779.11
2	997855.27	4361769.88
3	997837.71	4361763.76
4	997819.86	4361758.76
5	997801.67	4361754.89
6	997671.46	4361731.28
7	997660.48	4361729.08
8	997649.61	4361726.47
9	997638.85	4361723.47
10	997421.33	4361658.48
11	997409.49	4361654.68
12	997256.20	4361601.92
13	997247.34	4361598.72
14	997238.54	4361595.20
15	997229.82	4361591.43
16	997139.12	4361550.35
17	997123.17	4361543.66
18	997106.86	4361537.94
19	997090.24	4361533.14
20	996768.22	4361450.50
21	996761.29	4361448.80
22	996754.34	4361447.29
23	996747.34	4361445.94
24	996678.31	4361433.40
25	996679.63	4361428.56
26	996748.25	4361441.03
27	996755.31	4361442.38
28	996762.38	4361443.93
29	996769.43	4361445.65
30	997091.52	4361528.30
31	997108.31	4361533.15
32	997125.04	4361539.02
33	997141.09	4361545.75
34	997231.86	4361586.87

35	997240.43	4361590.58
36	997249.08	4361594.03
37	997257.84	4361597.19
38	997411.10	4361649.95
39	997422.77	4361653.70
40	997640.26	4361718.68
41	997650.90	4361721.64
42	997661.60	4361724.21
43	997672.42	4361726.37
44	997802.60	4361749.99
45	997821.13	4361753.92
46	997839.13	4361758.97
47	997856.95	4361765.17
48	997879.19	4361773.70
49	997913.55	4361758.40
50	997924.59	4361752.30
51	997950.18	4361738.20
52	997963.31	4361731.38
53	997976.79	4361725.19
54	997990.54	4361719.67
55	998139.94	4361663.99
56	998171.15	4361479.34
57	998173.46	4361463.03
58	998174.83	4361446.66
59	998175.31	4361430.20
60	998175.38	4361388.39
61	998174.54	4361365.36
62	998174.45	4361364.61
63	998179.22	4361362.31
64	998179.51	4361364.88
65	998180.39	4361388.26
66	998180.31	4361430.25
67	998179.83	4361446.87
68	998178.42	4361463.52
69	998176.08	4361480.14
70	998144.41	4361667.67
71	997992.37	4361724.32
72	997978.82	4361729.76
73	997965.56	4361735.85
74	997952.57	4361742.59
75	997927.01	4361756.68
76	997915.87	4361762.83
1	997879.30	4361779.11
77	998154.38	4361244.83
78	998178.12	4361357.16
79	998173.85	4361359.29

80	998171.92	4361342.53
81	998167.54	4361319.90
82	998150.18	4361245.78
77	998154.38	4361244.83
Условный номер земельного участка 86:04:0000001:99244:3У40		
Площадь земельного участка 3620 м ²		
Обозначени е характерны х точек границ	Координаты, м	
	X	Y
1	2	3
1	999066.64	4361134.61
2	999068.75	4361139.15
3	999041.61	4361150.43
4	999015.74	4361158.45
5	998989.05	4361164.17
6	998961.94	4361167.46
7	998934.65	4361168.30
8	998755.83	4361165.63
9	998746.24	4361165.63
10	998741.35	4361165.87
11	998739.47	4361165.85
12	998734.91	4361166.21
13	998727.15	4361166.57
14	998523.64	4361183.18
15	998519.02	4361183.59
16	998514.43	4361184.06
17	998509.83	4361184.62
18	998467.59	4361190.04
19	998456.82	4361191.04
20	998241.27	4361214.12
21	998509.22	4361179.65
22	998513.85	4361179.09
23	998518.56	4361178.61
24	998523.23	4361178.19
25	998726.77	4361161.59
26	998736.42	4361160.97
27	998746.20	4361160.63
28	998755.89	4361160.63
29	998934.56	4361163.30
30	998961.45	4361162.48
31	998988.11	4361159.26
32	999014.37	4361153.65
33	999040.03	4361145.69
1	999066.64	4361134.61
34	998184.73	4361225.20

35	998242.73	4361218.97
36	998242.86	4361218.96
37	998204.66	4361223.87
38	998195.25	4361225.24
39	998193.00	4361225.64
40	998186.25	4361226.83
41	998185.64	4361226.18
34	998184.73	4361225.20
Условный номер земельного участка 86:04:0000001:99244/ЧЗУ5		
Площадь земельного участка 97 м ²		
Обозначени е характерны х точек границ	Координаты, м	
	X	Y
1	2	3
1	999564.37	4354010.15
2	999558.89	4354017.28
3	999559.36	4354010.22
4	999564.85	4354003.06
1	999564.37	4354010.15
5	999003.14	4354916.87
6	999008.04	4354917.97
7	999007.14	4354924.78
8	999002.25	4354923.66
5	999003.14	4354916.87
9	999558.82	4354018.25
10	999559.44	4354017.42
11	999560.32	4354016.30
12	999564.31	4354011.09
13	999563.97	4354016.01
14	999558.48	4354023.20
9	999558.82	4354018.25
15	999003.32	4354915.72
16	999008.20	4354916.84
17	999008.12	4354917.39
18	999003.22	4354916.29
15	999003.32	4354915.72
Условный номер земельного участка 86:04:0000001:99911:3У6		
Площадь земельного участка 416 м ²		
Обозначени е характерны х точек границ	Координаты, м	
	X	Y
1	2	3
1	989657.09	4344219.86
2	989658.52	4344237.52

3	989636.80	4344241.34
4	989636.32	4344236.23
5	989634.82	4344221.57
6	989642.06	4344221.01
7	989647.04	4344220.63
8	989656.02	4344219.94
1	989657.09	4344219.86
Условный номер земельного участка 86:04:0000001:36247:3У3		
Площадь земельного участка 464 м ²		
Обозначени е характерны х точек границ	Координаты, м	
	X	Y
1	2	3
1	992234.23	4350161.25
2	992231.44	4350156.02
3	992227.98	4350149.39
4	992228.36	4350146.47
5	992243.71	4350156.78
6	992247.83	4350165.14
7	992245.75	4350181.33
8	992236.71	4350162.90
1	992234.23	4350161.25
9	992230.36	4350130.86
10	992250.50	4350144.31
11	992248.99	4350156.10
12	992247.66	4350153.40
13	992229.07	4350140.93
9	992230.36	4350130.86
Условный номер земельного участка 86:04:0000001:99244:3У41		
Площадь земельного участка 393 м ²		
Обозначени е характерны х точек границ	Координаты, м	
	X	Y
1	2	3
1	996745.21	4351706.72
2	996746.34	4351701.85
3	996758.21	4351704.52
4	996742.52	4351774.16
5	996737.63	4351773.11
6	996752.24	4351708.31
1	996745.21	4351706.72
Условный номер земельного участка 86:04:0000001:99244:3У42		
Площадь земельного участка 615 м ²		
Обозначени	Координаты, м	

е характерны х точек границ	X	Y
	1	2
1	992666.86	4351148.88
2	992721.15	4351207.71
3	992736.72	4351223.96
4	992781.35	4351272.07
5	992778.69	4351274.53
6	992664.34	4351151.23
1	992666.86	4351148.88
7	992808.21	4351271.72
8	992808.66	4351272.20
9	992810.14	4351274.13
10	992811.39	4351275.60
11	992807.52	4351279.20
12	992804.11	4351275.53
7	992808.21	4351271.72
13	992803.68	4351275.95
14	992807.08	4351279.60
15	992806.25	4351280.38
16	992803.05	4351276.52
13	992803.68	4351275.95
Условный номер земельного участка 86:04:0000001:36247:3У4		
Площадь земельного участка 15643 м ²		
Обозначени е характерны х точек границ	Координаты, м	
	X	Y
1	2	3
1	997309.64	4354799.31
2	997427.05	4354880.14
3	996541.59	4354349.93
4	996534.60	4354361.65
5	996532.20	4354366.11
6	996524.44	4354361.59
7	996526.90	4354357.00
8	996537.99	4354337.26
1	997309.64	4354799.31
9	997474.41	4354914.32
10	997476.98	4354916.16
11	996869.71	4354562.61
12	996546.45	4354369.16
13	996544.30	4354373.16
14	996536.52	4354368.63
15	996538.93	4354364.14

16	996543.33	4354356.80
9	997474.41	4354914.32
Условный номер земельного участка 86:04:0000001:99244/ЧЗУ6		
Площадь земельного участка 111 м ²		
Обозначение характерных точек границ	Координаты, м	
	X	Y
1	2	3
1	998871.35	4355565.66
2	998873.90	4355574.72
3	998869.19	4355574.89
4	998866.75	4355566.28
5	998867.17	4355565.81
1	998871.35	4355565.66
6	998875.30	4355579.68
7	998877.05	4355585.91
8	998872.46	4355586.49
9	998870.60	4355579.85
6	998875.30	4355579.68
10	998874.24	4355565.55
11	998876.84	4355574.61
12	998874.42	4355574.71
13	998871.89	4355565.64
10	998874.24	4355565.55
14	998878.26	4355579.57
15	998879.98	4355585.56
16	998877.52	4355585.83
17	998875.80	4355579.66
14	998878.26	4355579.57
Условный номер земельного участка 86:04:0000001:99244/ЧЗУ7		
Площадь земельного участка 185 м ²		
Обозначение характерных точек границ	Координаты, м	
	X	Y
1	2	3
1	998514.79	4356944.62
2	998520.98	4356949.39
3	998514.17	4356956.12
4	998510.18	4356953.08
5	998510.19	4356953.05
6	998515.60	4356947.69
1	998514.79	4356944.62
7	998524.95	4356952.50
8	998528.79	4356955.51

9	998522.26	4356962.26
10	998518.18	4356959.17
7	998524.95	4356952.50
11	998514.65	4356962.75
12	998518.65	4356965.81
13	998512.24	4356972.17
14	998508.43	4356968.92
11	998514.65	4356962.75
15	998506.65	4356956.64
16	998510.65	4356959.69
17	998504.51	4356965.77
18	998500.35	4356962.90
15	998506.65	4356956.64
Условный номер земельного участка 86:04:0000001:99244:ЗУ43		
Площадь земельного участка 64740 м ²		
Обозначение характерных точек границ	Координаты, м	
	X	Y
1	2	3
1	994832.66	4353275.23
2	995067.03	4353537.14
3	995071.68	4353542.45
4	995103.44	4353579.62
5	995117.62	4353595.03
6	995570.03	4354052.97
7	995585.64	4354069.98
8	995613.67	4354102.95
9	995606.46	4354108.36
10	995578.87	4354075.91
11	995573.91	4354070.24
12	995568.83	4354064.69
13	995563.65	4354059.32
14	995111.18	4353601.32
15	995106.20	4353596.16
16	995101.35	4353590.91
17	995096.63	4353585.51
18	995064.85	4353548.32
19	995060.32	4353543.15
20	994826.03	4353281.31
1	994832.66	4353275.23
21	994602.16	4353004.25
22	994045.69	4352412.92
23	994038.16	4352404.62
24	994030.97	4352396.04
25	994024.07	4352387.19

26	993949.48	4352287.44
27	993940.65	4352276.20
28	993931.34	4352265.46
29	993921.49	4352255.10
30	993851.80	4352185.22
31	993857.57	4352178.26
32	993927.82	4352248.71
33	993937.80	4352259.17
34	993947.79	4352270.73
35	993956.55	4352281.88
36	994031.23	4352381.73
37	994052.30	4352406.82
38	994608.78	4352998.16
21	994602.16	4353004.25
39	995656.28	4354152.60
40	996160.65	4354705.27
41	996163.83	4354708.83
42	996341.70	4354909.96
43	996347.70	4354916.54
44	996353.84	4354922.89
45	996360.21	4354929.07
46	996382.91	4354950.43
47	996380.90	4354960.91
48	996354.00	4354935.58
49	996347.48	4354929.25
50	996341.14	4354922.70
51	996335.01	4354915.98
52	996157.08	4354714.78
53	996153.95	4354711.29
54	996153.94	4354711.27
55	995649.06	4354158.03
39	995656.28	4354152.60
56	994593.42	4353012.28
57	994553.28	4352972.74
58	994299.00	4352702.52
59	994290.68	4352692.47
60	994148.75	4352538.96
61	993996.73	4352374.84
62	993941.30	4352303.58
63	993911.45	4352264.85
64	993842.83	4352196.05
65	993848.60	4352189.08
66	993917.89	4352258.57
67	993927.60	4352268.78
68	993936.82	4352279.42
69	993945.53	4352290.50

70	994020.08	4352390.20
71	994027.11	4352399.23
72	994034.43	4352407.94
73	994042.03	4352416.34
74	994598.47	4353007.63
56	994593.42	4353012.28
75	993825.18	4352158.53
76	993572.23	4351904.87
77	993566.40	4351898.84
78	993560.74	4351892.68
79	993555.24	4351886.31
80	993438.50	4351747.62
81	993421.29	4351725.07
82	993406.32	4351701.04
83	993393.73	4351675.71
84	993383.56	4351649.24
85	993351.84	4351553.22
86	993354.90	4351547.15
87	993373.74	4351529.77
88	993361.55	4351553.94
89	993392.04	4351646.21
90	993401.98	4351672.08
91	993414.19	4351696.65
92	993428.70	4351719.95
93	993445.52	4351741.99
94	993562.10	4351880.47
95	993578.65	4351898.56
96	993830.41	4352151.01
75	993825.18	4352158.53
97	994822.33	4353284.69
98	995056.59	4353546.48
99	995061.06	4353551.58
100	995092.84	4353588.77
101	995097.61	4353594.22
102	995102.53	4353599.57
103	995107.59	4353604.81
104	995560.06	4354062.80
105	995565.20	4354068.13
106	995570.20	4354073.60
107	995575.09	4354079.18
108	995602.45	4354111.37
109	995597.83	4354114.83
110	995591.34	4354108.23
111	995564.64	4354081.10
112	995553.62	4354069.08
113	995398.93	4353912.50

114	995241.20	4353747.60
115	995021.07	4353512.99
116	994842.97	4353314.48
117	994819.54	4353287.14
118	994819.57	4353287.13
119	994819.61	4353287.18
97	994822.33	4353284.69
120	993817.07	4352170.21
121	993673.48	4352026.23
122	993448.42	4351781.15
123	993443.18	4351774.93
124	993399.02	4351715.75
125	993394.38	4351708.34
126	993381.14	4351681.84
127	993370.47	4351654.20
128	993360.47	4351624.12
129	993339.24	4351560.22
130	993346.89	4351554.34
131	993378.88	4351650.98
132	993389.20	4351677.83
133	993401.90	4351703.38
134	993402.02	4351703.58
135	993417.10	4351727.81
136	993434.64	4351750.79
137	993551.43	4351889.54
138	993557.03	4351896.02
139	993562.78	4351902.30
140	993568.65	4351908.36
141	993822.29	4352162.70
120	993817.07	4352170.21
142	996379.79	4354966.72
143	996378.90	4354971.36
144	996334.44	4354928.63
145	996297.64	4354886.85
146	995983.27	4354538.61
147	995738.86	4354270.43
148	995713.06	4354242.09
149	995641.83	4354163.46
150	995645.05	4354161.04
151	996150.24	4354714.63
152	996153.35	4354718.11
153	996331.28	4354919.31
154	996337.52	4354926.15
155	996343.96	4354932.81
156	996350.54	4354939.18
142	996379.79	4354966.72

157	995201.03	4353712.20
158	995101.11	4353611.05
159	995086.08	4353594.70
160	995054.22	4353557.43
161	995049.88	4353552.48
162	995021.96	4353521.28
157	995201.03	4353712.20
163	994774.61	4353234.69
164	994730.76	4353183.56
165	994699.49	4353141.05
166	994735.94	4353182.08
167	994765.44	4353215.49
168	994777.50	4353231.88
169	994777.52	4353231.91
163	994774.61	4353234.69
170	996390.79	4354957.86
171	996399.25	4354965.82
172	996397.30	4354976.34
173	996388.79	4354968.33
170	996390.79	4354957.86
174	993587.51	4351940.03
175	993562.31	4351914.74
176	993544.64	4351895.45
177	993523.96	4351870.89
174	993587.51	4351940.03
178	993836.31	4352169.68
179	993830.92	4352164.28
180	993836.13	4352156.77
181	993842.07	4352162.72
178	993836.31	4352169.68
182	993827.33	4352180.51
183	993822.80	4352175.97
184	993828.02	4352168.45
185	993833.10	4352173.54
182	993827.33	4352180.51
186	996395.20	4354987.69
187	996390.11	4354982.10
188	996386.76	4354978.94
189	996387.68	4354974.16
190	996396.22	4354982.19
186	996395.20	4354987.69
191	996330.76	4354932.06
192	996376.46	4354975.96
193	996344.28	4354945.64
194	996337.43	4354939.00
195	996331.05	4354932.39

196	996324.54	4354925.27
197	996279.14	4354873.95
198	996293.83	4354890.22
191	996330.76	4354932.06
199	993323.04	4351424.38
200	993322.20	4351421.82
201	993326.77	4351412.41
202	993326.20	4351415.47
203	993324.51	4351417.94
204	993325.33	4351423.87
199	993323.04	4351424.38
205	993313.99	4351396.94
206	993311.94	4351390.72
207	993311.81	4351389.84
208	993311.55	4351388.07
209	993312.48	4351387.71
210	993313.98	4351396.84
205	993313.99	4351396.94
211	994815.80	4353290.56
212	994822.09	4353297.89
213	994815.64	4353290.70
211	994815.80	4353290.56
214	993321.44	4351411.93
215	993321.21	4351410.50
216	993321.14	4351410.06
217	993321.50	4351411.15
218	993321.88	4351411.03
214	993321.44	4351411.93
219	993319.95	4351415.00
220	993319.79	4351414.52
221	993320.17	4351414.44
222	993320.26	4351414.36
219	993319.95	4351415.00
Условный номер земельного участка 86:04:0000001:98641:3У4		
Площадь земельного участка 3167 м ²		
Обозначени е характерны х точек границ	Координаты, м	
	X	Y
1	2	3
1	995034.99	4369134.86
2	995034.55	4369133.80
3	995048.58	4369128.17
4	995043.04	4369114.23
5	995039.73	4369115.55
6	995038.36	4369109.38

7	995036.10	4369100.23
8	995033.41	4369091.16
9	995030.35	4369082.35
10	995027.24	4369074.08
11	994898.13	4369086.65
12	994896.70	4369082.88
13	994891.41	4369066.64
14	994887.54	4369050.09
15	994885.12	4369033.26
16	994884.15	4369016.23
17	994883.79	4368987.27
18	994889.75	4368987.41
19	994890.14	4369016.02
20	994891.09	4369032.66
21	994892.77	4369044.35
22	994893.44	4369048.97
23	994897.19	4369065.04
24	994902.15	4369080.23
25	995024.77	4369068.34
26	995031.30	4369067.54
27	995035.94	4369080.19
28	995041.85	4369098.52
29	995044.18	4369107.95
30	995049.33	4369129.69
31	995035.99	4369134.55
1	995034.99	4369134.86
32	994875.76	4369019.62
33	994879.21	4369017.46
34	994880.16	4369033.86
35	994882.65	4369051.12
36	994886.62	4369068.10
37	994892.00	4369084.59
38	994894.78	4369092.04
39	995023.92	4369079.48
40	995028.67	4369092.75
41	995031.29	4369101.59
42	995033.50	4369110.56
43	995035.04	4369117.43
44	995028.89	4369119.89
45	995028.66	4369119.31
46	995029.26	4369119.13
47	995027.66	4369111.92
48	995025.50	4369103.16
49	995019.92	4369085.90
50	994896.83	4369097.93
51	994891.08	4369098.49

52	994888.49	4369092.31
53	994886.26	4369086.34
54	994880.72	4369069.26
55	994880.05	4369066.39
56	994878.40	4369058.49
57	994876.83	4369046.86
58	994875.84	4369028.66
32	994875.76	4369019.62
59	994878.75	4368987.67
60	994879.14	4369014.78
61	994875.65	4369009.96
62	994875.63	4369009.29
63	994875.59	4369005.67
64	994875.79	4369002.72
65	994876.54	4368992.21
66	994876.90	4368988.97
59	994878.75	4368987.67
Условный номер земельного участка 86:04:0000001:99244:3У44		
Площадь земельного участка 1054 м ²		
Обозначени е характерны х точек границ	Координаты, м	
	X	Y
1	2	3
1	992975.89	4352713.03
2	992979.23	4352714.46
3	992977.62	4352720.83
4	992975.02	4352743.95
5	992974.35	4352786.33
6	992971.91	4352809.99
7	992957.10	4352809.89
8	992966.45	4352743.13
1	992975.89	4352713.03
9	992866.38	4353121.10
10	992865.78	4353124.79
11	992860.47	4353126.17
12	992860.02	4353126.48
13	992860.69	4353115.64
14	992866.11	4353115.87
9	992866.38	4353121.10
Условный номер земельного участка 86:04:0000001:99911:3У7		
Площадь земельного участка 311 м ²		
Обозначени е характерны х точек границ	Координаты, м	
	X	Y

1	2	3
1	988653.59	4353350.20
2	988662.84	4353345.67
3	988688.05	4353336.39
4	988711.86	4353330.67
5	988735.86	4353327.05
6	988690.07	4353337.43
1	988653.59	4353350.20
7	988864.47	4353467.83
8	988863.18	4353499.26
9	988864.80	4353520.14
10	988876.95	4353552.02
11	988868.95	4353539.33
12	988864.37	4353525.56
13	988863.26	4353520.18
14	988862.70	4353516.96
15	988863.35	4353482.70
7	988864.47	4353467.83
16	988627.44	4353364.85
17	988569.72	4353405.96
18	988588.02	4353391.52
19	988602.92	4353380.53
20	988625.71	4353365.89
16	988627.44	4353364.85
21	988868.07	4353384.97
22	988867.89	4353383.63
23	988866.29	4353375.66
24	988865.19	4353372.67
25	988865.22	4353366.10
26	988867.78	4353372.01
21	988868.07	4353384.97
27	988889.84	4353565.99
28	988881.70	4353559.52
29	988877.72	4353553.24
27	988889.84	4353565.99
30	989071.75	4353710.66
31	989082.95	4353716.34
32	989091.62	4353719.59
33	989076.16	4353714.16
30	989071.75	4353710.66
Условный номер земельного участка 86:04:0000001:99244:3У45		
Площадь земельного участка 28 м ²		
Обозначени е характерны х точек границ	Координаты, м	
	X	Y

1	2	3
1	992638.76	4351106.28
2	992635.29	4351102.56
3	992636.89	4351100.46
4	992640.87	4351103.50
1	992638.76	4351106.28
5	992634.88	4351114.22
6	992643.13	4351123.16
7	992641.71	4351124.47
8	992636.54	4351117.04
9	992634.88	4351114.22
Условный номер земельного участка 86:04:0000001:99244:3У46		
Площадь земельного участка 279 м ²		
Обозначени е характерны х точек границ	Координаты, м	
	X	Y
1	2	3
1	993400.31	4351337.19
2	993400.47	4351337.70
3	993402.18	4351342.88
4	993403.25	4351346.10
5	993404.57	4351350.12
6	993405.57	4351353.13
7	993405.95	4351354.29
8	993355.79	4351380.33
9	993340.04	4351405.03
10	993332.23	4351407.61
11	993327.47	4351409.18
12	993321.88	4351411.03
13	993321.50	4351411.15
14	993321.14	4351410.06
15	993317.13	4351385.47
16	993322.07	4351366.50
1	993400.31	4351337.19
17	993381.26	4351380.99
18	993362.28	4351397.68
19	993355.09	4351400.06
20	993362.82	4351387.98
21	993388.46	4351374.65
17	993381.26	4351380.99
22	993314.65	4351375.35
23	993312.45	4351383.77
24	993310.78	4351378.71
25	993309.71	4351375.49
26	993309.11	4351371.36

27	993316.41	4351368.63
22	993314.65	4351375.35
Условный номер земельного участка 86:04:0000001:99244:3У47		
Площадь земельного участка 372 м ²		
Обозначени е характерны х точек границ	Координаты, м	
	X	Y
1	2	3
1	993106.33	4350791.58
2	993118.27	4350796.08
3	993095.48	4350807.00
4	993095.49	4350806.60
5	993095.89	4350791.33
1	993106.33	4350791.58
6	993136.78	4350816.90
7	993143.38	4350820.28
8	993146.92	4350821.95
9	993146.70	4350822.58
10	993134.51	4350822.28
11	993133.43	4350821.73
6	993136.78	4350816.90
12	993095.32	4350813.99
13	993102.61	4350817.26
14	993100.22	4350821.46
15	993095.15	4350821.34
12	993095.32	4350813.99
16	993141.45	4350810.18
17	993149.94	4350813.39
18	993148.59	4350817.20
19	993145.55	4350815.77
20	993139.65	4350812.76
16	993141.45	4350810.18
21	993108.04	4350804.29
22	993107.92	4350809.11
23	993113.54	4350809.25
24	993111.75	4350812.66
25	993110.08	4350815.06
26	993109.79	4350814.94
27	993110.71	4350813.30
28	993110.91	4350812.63
29	993110.75	4350811.88
30	993110.30	4350811.36
31	993107.37	4350809.18
32	993103.64	4350806.41
21	993108.04	4350804.29

33	993117.93	4350799.55
34	993117.36	4350801.06
35	993119.28	4350801.79
36	993118.99	4350802.20
37	993118.93	4350802.17
38	993117.64	4350802.37
39	993116.45	4350803.64
40	993116.10	4350804.32
41	993108.39	4350804.13
42	993110.54	4350803.10
33	993117.93	4350799.55
43	993107.03	4350813.70
44	993097.43	4350809.41
45	993099.73	4350808.30
46	993101.06	4350809.12
47	993101.42	4350808.53
48	993105.97	4350811.88
49	993107.44	4350812.98
43	993107.03	4350813.70
Условный номер земельного участка 86:04:0000001:99244:3У48		
Площадь земельного участка 10 м ²		
Обозначени е характерны х точек границ	Координаты, м	
	X	Y
1	2	3
1	996661.69	4352150.20
2	996663.77	4352150.81
3	996661.89	4352157.32
4	996661.14	4352157.26
1	996661.69	4352150.20
Условный номер земельного участка 86:04:0000001:99244:3У49		
Площадь земельного участка 838 м ²		
Обозначени е характерны х точек границ	Координаты, м	
	X	Y
1	2	3
1	992659.93	4351155.31
2	992774.28	4351278.62
3	992770.62	4351282.00
4	992656.28	4351158.71
1	992659.93	4351155.31
Условный номер земельного участка 86:04:0000001:99244/43У10		
Площадь земельного участка 105 м ²		
Обозначени	Координаты, м	

е характерны х точек границ	X	Y
	1	2
1	999003.69	4355219.12
2	999001.60	4355239.64
3	998997.70	4355259.22
4	998995.47	4355259.08
1	999003.69	4355219.12
5	999095.92	4354770.45
6	999098.01	4354772.16
7	999093.95	4354774.35
8	999093.20	4354774.71
9	999091.05	4354772.95
10	999092.99	4354772.03
5	999095.92	4354770.45
11	999091.29	4354766.69
12	999093.36	4354768.38
13	999091.60	4354769.33
14	999088.43	4354770.83
15	999086.33	4354769.10
16	999090.46	4354767.13
11	999091.29	4354766.69
17	999053.87	4354787.44
18	999056.89	4354783.08
19	999065.69	4354778.90
17	999053.87	4354787.44
Условный номер земельного участка 86:04:0000001:7190:3У3		
Площадь земельного участка 626 м ²		
Обозначени е характерны х точек границ	Координаты, м	
	X	Y
1	2	3
1	992109.76	4349941.68
2	992113.41	4349947.85
3	992126.16	4349975.60
4	992169.34	4350058.83
5	992202.03	4350122.80
6	992199.46	4350121.07
7	992167.16	4350057.55
8	992124.60	4349975.42
9	992112.88	4349949.59
10	992108.82	4349942.61
1	992109.76	4349941.68
11	991807.76	4349290.97

12	991801.71	4349277.81
13	991790.92	4349258.89
14	991779.42	4349238.33
15	991786.30	4349234.27
16	991787.47	4349236.68
17	991782.94	4349239.34
18	991793.58	4349256.86
19	991804.14	4349275.88
20	991809.10	4349287.06
11	991807.76	4349290.97
21	992096.03	4349910.52
22	992094.40	4349912.27
23	992078.87	4349873.33
24	992092.03	4349900.13
21	992096.03	4349910.52
25	992225.43	4350144.51
26	992227.98	4350149.40
27	992231.44	4350156.02
28	992234.22	4350161.24
29	992230.89	4350159.02
30	992229.83	4350157.07
31	992222.23	4350142.37
25	992225.43	4350144.51
32	992211.85	4350118.51
33	992220.59	4350135.25
34	992217.46	4350133.14
35	992208.85	4350116.50
32	992211.85	4350118.51
36	992206.73	4350131.96
37	992215.24	4350148.57
38	992212.51	4350146.75
39	992204.10	4350130.20
36	992206.73	4350131.96
40	992262.09	4350214.56
41	992255.44	4350201.05
42	992262.55	4350214.40
40	992262.09	4350214.56
Условный номер земельного участка 86:04:0000001:99911:3У8		
Площадь земельного участка 4 м ²		
Обозначени е характерны х точек границ	Координаты, м	
	X	Y
1	2	3
1	990428.23	4346247.56
2	990422.31	4346231.17

3	990422.62	4346231.05
4	990428.38	4346247.51
1	990428.23	4346247.56
Условный номер земельного участка 86:04:0000001:20735/ЧЗУ1		
Площадь земельного участка 20 м ²		
Обозначени е характерны х точек границ	Координаты, м	
	X	Y
1	2	3
63	990441.32	4346233.36
64	990442.35	4346236.75
65	990439.53	4346237.65
66	990438.32	4346234.28
63	990441.32	4346233.36
67	990443.23	4346239.58
68	990444.18	4346242.68
69	990441.63	4346243.46
70	990440.54	4346240.45
67	990443.23	4346239.58
Условный номер земельного участка 86:04:0000001:99244:3У50		
Площадь земельного участка 1229 м ²		
Обозначени е характерны х точек границ	Координаты, м	
	X	Y
1	2	3
1	996746.34	4351701.85
2	996747.10	4351698.57
3	996768.04	4351701.84
4	996750.77	4351778.59
5	996747.77	4351777.92
6	996748.31	4351775.41
7	996742.52	4351774.16
8	996758.21	4351704.52
1	996746.34	4351701.85
9	996730.33	4351771.52
10	996733.82	4351755.69
11	996745.21	4351706.72
12	996752.24	4351708.31
13	996737.63	4351773.11
9	996730.33	4351771.52
Условный номер земельного участка 86:04:0000001:99244:3У51		
Площадь земельного участка 12018 м ²		
Обозначени е характерны	Координаты, м	
	X	Y

х точек границ		
1	2	3
1	1000080.79	4360936.24
2	1000077.26	4360944.01
3	1000076.71	4360945.03
4	1000068.50	4360936.83
5	1000042.56	4360962.86
6	1000024.15	4360967.81
7	1000011.76	4360970.85
8	999999.31	4360973.37
9	999986.73	4360975.34
10	999588.13	4361029.18
11	999223.69	4361075.90
12	999223.67	4361075.91
13	999219.72	4361076.43
14	999198.90	4361079.52
15	999201.80	4361070.01
16	999222.46	4361066.99
17	999222.54	4361066.98
18	999588.30	4361020.08
19	999985.44	4360966.43
20	1000021.91	4360959.09
21	1000037.90	4360954.80
22	1000068.53	4360923.79
1	1000080.79	4360936.24
23	1000068.52	4360943.96
24	1000074.25	4360949.65
25	1000073.88	4360950.35
26	1000069.62	4360956.20
27	1000068.92	4360957.06
28	1000068.53	4360956.68
29	1000053.72	4360971.70
30	999582.58	4361035.26
31	999425.92	4361058.24
32	999391.78	4361061.98
33	999268.53	4361077.34
34	999199.02	4361085.40
35	999198.19	4361085.59
36	999197.98	4361084.72
37	999218.53	4361081.68
38	999218.54	4361081.68
39	999224.34	4361080.86
40	999588.81	4361034.14
41	999987.48	4360980.28
42	1000000.14	4360978.29

43	1000012.80	4360975.74
44	1000025.49	4360972.63
45	1000045.16	4360967.33
23	1000068.52	4360943.96
46	999079.88	4361112.95
47	999086.00	4361104.71
48	999090.67	4361101.01
49	999168.99	4361067.09
50	999166.49	4361077.29
51	999157.74	4361079.55
52	999138.45	4361086.65
53	999090.09	4361107.95
46	999079.88	4361112.95
54	1000114.99	4360928.08
55	1000118.54	4360932.55
56	1000091.40	4360959.73
57	1000084.60	4360952.93
58	1000090.17	4360945.76
59	1000091.39	4360947.01
60	1000109.86	4360928.46
61	1000112.89	4360927.98
62	1000114.30	4360927.93
54	1000114.99	4360928.08
63	1000173.02	4360865.09
64	1000179.33	4360871.66
65	1000155.49	4360895.53
66	1000149.06	4360889.12
63	1000173.02	4360865.09
67	1000182.81	4360875.29
68	1000189.05	4360881.78
69	1000165.47	4360905.47
70	1000159.05	4360899.08
67	1000182.81	4360875.29
71	1000121.69	4360936.50
72	1000127.40	4360943.65
73	1000118.94	4360952.15
74	1000112.09	4360959.01
75	1000106.41	4360959.67
76	1000097.36	4360960.86
71	1000121.69	4360936.50
77	1000212.04	4360887.00
78	1000206.54	4360892.75
79	1000186.35	4360871.75
80	1000191.56	4360866.53
77	1000212.04	4360887.00
81	1000153.39	4360904.75

82	1000159.81	4360911.14
83	1000147.41	4360923.57
84	1000141.28	4360916.89
81	1000153.39	4360904.75
85	1000143.40	4360894.81
86	1000149.83	4360901.21
87	1000137.87	4360913.17
88	1000131.75	4360906.50
85	1000143.40	4360894.81
89	1000183.32	4360854.74
90	1000189.94	4360861.03
91	1000182.86	4360868.12
92	1000176.54	4360861.54
89	1000183.32	4360854.74
93	1000075.97	4360964.07
94	1000081.51	4360956.91
95	1000087.15	4360962.53
96	1000076.43	4360964.54
93	1000075.97	4360964.07
97	1000106.49	4360964.68
98	1000105.27	4360965.94
99	1000102.80	4360966.32
100	1000089.76	4360968.56
101	1000081.90	4360970.17
102	1000080.79	4360968.88
103	1000093.43	4360966.43
97	1000106.49	4360964.68
104	1000187.50	4360850.55
105	1000191.05	4360853.93
106	1000213.38	4360876.40
107	1000186.88	4360851.17
104	1000187.50	4360850.55
108	999078.04	4361115.43
109	999079.14	4361118.73
110	999073.69	4361121.31
108	999078.04	4361115.43
111	1000096.03	4360975.14
112	1000091.58	4360979.60
113	1000089.47	4360977.50
111	1000096.03	4360975.14
114	999098.67	4361142.33
115	999098.97	4361142.10
116	999100.51	4361141.02
117	999100.67	4361141.34
114	999098.67	4361142.33
Условный номер земельного участка		

86:04:0000001:99244:3У52		
Площадь земельного участка 26461 м ²		
Обозначение характерных точек границ	Координаты, м	
	X	Y
1	2	3
1	996679.63	4361428.56
2	996680.85	4361424.08
3	996792.36	4361442.25
4	997094.09	4361519.68
5	997144.86	4361537.58
6	997235.50	4361578.64
7	997260.84	4361588.70
8	997414.01	4361641.42
9	997425.38	4361645.09
10	997642.76	4361710.03
11	997674.10	4361717.53
12	997804.20	4361741.13
13	997832.64	4361747.25
14	997860.25	4361756.80
15	997878.94	4361763.97
16	997909.52	4361750.34
17	997945.85	4361730.31
18	997959.16	4361723.40
19	997973.02	4361717.00
20	997987.19	4361711.31
21	998131.93	4361657.37
22	998162.26	4361477.97
23	998164.50	4361462.02
24	998166.31	4361430.07
25	998166.38	4361388.55
26	998165.65	4361368.53
27	998166.66	4361368.38
28	998174.45	4361364.61
29	998174.54	4361365.36
30	998175.38	4361388.39
31	998175.31	4361430.20
32	998174.83	4361446.66
33	998173.46	4361463.03
34	998171.15	4361479.34
35	998139.94	4361663.99
36	997990.54	4361719.67
37	997976.79	4361725.19
38	997963.31	4361731.38
39	997950.18	4361738.20

40	997924.59	4361752.30
41	997913.55	4361758.40
42	997879.19	4361773.70
43	997856.95	4361765.17
44	997839.13	4361758.97
45	997821.13	4361753.92
46	997802.60	4361749.99
47	997672.42	4361726.37
48	997661.60	4361724.21
49	997650.90	4361721.64
50	997640.26	4361718.68
51	997422.77	4361653.70
52	997411.10	4361649.95
53	997257.84	4361597.19
54	997249.08	4361594.03
55	997240.43	4361590.58
56	997231.86	4361586.87
57	997141.09	4361545.75
58	997125.04	4361539.02
59	997108.31	4361533.15
60	997091.52	4361528.30
61	996769.43	4361445.65
62	996762.38	4361443.93
63	996755.31	4361442.38
64	996748.25	4361441.03
1	996679.63	4361428.56
65	998180.94	4361361.47
66	998181.23	4361363.71
67	998183.73	4361413.67
68	998183.25	4361430.66
69	998182.24	4361444.97
70	998178.90	4361472.78
71	998170.00	4361531.06
72	998161.04	4361582.68
73	998154.79	4361630.67
74	998150.74	4361668.15
75	998134.25	4361675.91
76	998082.14	4361698.84
77	998067.56	4361703.67
78	998025.54	4361719.93
79	997972.92	4361738.52
80	997950.79	4361748.09
81	997929.01	4361760.02
82	997899.19	4361778.11
83	997883.79	4361786.50
84	997873.94	4361781.88

85	997859.02	4361775.28
86	997843.52	4361769.69
87	997817.14	4361762.60
88	997778.14	4361753.08
89	997770.16	4361751.48
90	997757.20	4361749.47
91	997714.90	4361744.20
92	997696.83	4361741.45
93	997682.45	4361738.47
94	997660.80	4361732.95
95	997592.94	4361714.56
96	997432.44	4361665.91
97	997343.74	4361638.46
98	997314.68	4361628.36
99	997250.07	4361603.52
100	997186.70	4361578.61
101	997138.88	4361560.13
102	997135.53	4361558.60
103	997128.93	4361556.29
104	997102.21	4361545.97
105	997087.90	4361541.18
106	997063.00	4361533.23
107	997039.19	4361526.12
108	996997.12	4361515.18
109	996947.24	4361501.75
110	996858.13	4361478.44
111	996818.24	4361469.31
112	996784.06	4361461.90
113	996752.67	4361454.60
114	996724.66	4361449.26
115	996704.06	4361445.60
116	996697.09	4361443.99
117	996681.12	4361439.13
118	996677.16	4361437.70
119	996678.31	4361433.40
120	996747.34	4361445.94
121	996754.34	4361447.29
122	996761.29	4361448.80
123	996768.22	4361450.50
124	997090.24	4361533.14
125	997106.86	4361537.94
126	997123.17	4361543.66
127	997139.12	4361550.35
128	997229.82	4361591.43
129	997238.54	4361595.20
130	997247.34	4361598.72

131	997256.20	4361601.92
132	997409.49	4361654.68
133	997421.33	4361658.48
134	997638.85	4361723.47
135	997649.61	4361726.47
136	997660.48	4361729.08
137	997671.46	4361731.28
138	997801.67	4361754.89
139	997819.86	4361758.76
140	997837.71	4361763.76
141	997855.27	4361769.88
142	997879.30	4361779.11
143	997915.87	4361762.83
144	997927.01	4361756.68
145	997952.57	4361742.59
146	997965.56	4361735.85
147	997978.82	4361729.76
148	997992.37	4361724.32
149	998144.41	4361667.67
150	998176.08	4361480.14
151	998178.42	4361463.52
152	998179.83	4361446.87
153	998180.31	4361430.25
154	998180.39	4361388.26
155	998179.51	4361364.88
156	998179.22	4361362.31
65	998180.94	4361361.47
157	998141.00	4361221.21
158	998146.77	4361246.55
159	998150.18	4361245.78
160	998167.54	4361319.90
161	998171.92	4361342.53
162	998173.85	4361359.29
163	998165.50	4361363.47
164	998165.27	4361363.50
165	998163.02	4361343.90
166	998158.73	4361321.79
167	998140.31	4361243.13
168	998136.71	4361221.87
157	998141.00	4361221.21
Условный номер земельного участка 86:04:0000001:99244:3У53		
Площадь земельного участка 536 м ²		
Обозначени е характерны х точек границ	Координаты, м	
	X	Y

1	2	3
1	996565.57	4352041.88
2	996642.38	4352108.54
3	996640.89	4352113.87
4	996564.25	4352047.36
1	996565.57	4352041.88
5	996565.11	4352041.50
6	996563.79	4352046.98
7	996559.84	4352043.54
8	996563.13	4352039.76
5	996565.11	4352041.50
9	996660.23	4352124.02
10	996660.86	4352124.57
11	996665.15	4352128.29
12	996659.46	4352126.60
9	996660.23	4352124.02
Условный номер земельного участка 86:04:0000001:99244:3У54		
Площадь земельного участка 621 м ²		
Обозначени е характерны х точек границ	Координаты, м	
	X	Y
1	2	3
1	992621.62	4351099.86
2	992634.88	4351114.22
3	992636.54	4351117.04
4	992641.71	4351124.47
5	992632.46	4351133.05
6	992626.28	4351124.18
7	992625.65	4351123.23
8	992616.14	4351107.00
1	992621.62	4351099.86
9	992629.85	4351089.16
10	992652.99	4351114.01
11	992649.22	4351117.52
12	992638.76	4351106.28
13	992640.87	4351103.50
14	992636.89	4351100.46
15	992635.29	4351102.56
16	992626.67	4351093.29
9	992629.85	4351089.16
17	992653.99	4351104.34
18	992634.48	4351083.11
19	992634.53	4351083.07
20	992657.11	4351100.27
17	992653.99	4351104.34

21	992630.97	4351087.71
22	992654.00	4351113.07
23	992653.43	4351113.62
24	992630.22	4351088.68
21	992630.97	4351087.71
Условный номер земельного участка 86:04:0000001:99244:3У55		
Площадь земельного участка 10625 м ²		
Обозначени е характерны х точек границ	Координаты, м	
	X	Y
1	2	3
1	997531.63	4354948.58
2	997878.24	4355150.32
3	998255.77	4355376.37
4	998245.79	4355376.21
1	997531.63	4354948.58
5	996531.95	4354366.59
6	996536.26	4354369.11
7	996530.23	4354380.36
8	996523.08	4354397.27
9	996517.53	4354414.76
10	996513.61	4354432.76
11	996455.92	4354773.36
12	996418.74	4354980.91
13	996414.39	4354976.82
14	996450.88	4354773.11
15	996508.71	4354431.75
16	996512.67	4354413.59
17	996518.35	4354395.64
18	996525.66	4354378.30
5	996531.95	4354366.59
19	998768.21	4355407.76
20	998751.77	4355408.26
21	998751.86	4355411.13
22	998630.21	4355415.50
23	998625.48	4355415.67
24	998563.81	4355417.88
25	998413.09	4355423.29
26	998405.16	4355423.42
27	998397.28	4355423.24
28	998389.42	4355422.75
29	998385.37	4355422.42
30	998360.24	4355420.38
31	998355.48	4355417.50
32	998356.10	4355415.93

33	998356.77	4355415.07
34	998389.76	4355417.76
35	998397.49	4355418.24
36	998405.23	4355418.42
37	998412.97	4355418.29
38	998768.13	4355405.51
19	998768.21	4355407.76
39	997841.25	4355128.16
40	997519.34	4354940.78
41	997478.10	4354910.71
39	997841.25	4355128.16
42	998768.07	4355545.15
43	998773.10	4355545.02
44	998774.27	4355578.30
45	998827.91	4355576.38
46	998836.41	4355576.07
47	998836.55	4355581.07
48	998828.04	4355581.37
49	998769.46	4355583.47
42	998768.07	4355545.15
50	998769.33	4355439.26
51	998771.05	4355487.62
52	998766.01	4355487.50
53	998764.29	4355439.40
50	998769.33	4355439.26
54	998296.64	4355404.09
55	998306.57	4355410.97
56	998329.00	4355412.80
57	998339.06	4355418.66
58	998304.95	4355415.89
59	998296.55	4355410.08
54	998296.64	4355404.09
60	998772.25	4355521.48
61	998772.55	4355529.99
62	998772.91	4355539.98
63	998767.89	4355540.09
64	998767.48	4355528.67
65	998767.13	4355518.82
66	998772.07	4355521.49
60	998772.25	4355521.48
67	998903.06	4355573.67
68	998902.12	4355578.71
69	998886.83	4355579.28
70	998885.33	4355574.32
67	998903.06	4355573.67
71	998766.68	4355495.53

72	998771.42	4355498.10
73	998771.84	4355509.99
74	998766.71	4355507.20
75	998766.29	4355495.53
71	998766.68	4355495.53
76	998330.36	4355412.91
77	998341.43	4355413.82
78	998351.06	4355419.63
79	998340.42	4355418.77
76	998330.36	4355412.91
80	998860.25	4355575.22
81	998860.13	4355580.22
82	998857.62	4355580.31
83	998855.02	4355580.41
84	998851.68	4355580.53
85	998852.09	4355575.51
86	998854.89	4355575.41
87	998857.74	4355575.31
80	998860.25	4355575.22
88	998869.18	4355574.89
89	998870.59	4355579.85
90	998865.65	4355580.03
91	998863.14	4355580.12
92	998863.26	4355575.10
93	998865.78	4355575.01
88	998869.18	4355574.89
94	998907.23	4355578.53
95	998908.10	4355573.49
96	998910.02	4355573.43
97	998910.20	4355578.43
94	998907.23	4355578.53
98	998849.06	4355575.61
99	998848.65	4355580.64
100	998846.51	4355580.71
101	998846.42	4355577.14
102	998846.38	4355575.71
98	998849.06	4355575.61
Условный номер земельного участка 86:04:0000001:98641:3У5		
Площадь земельного участка 1381 м ²		
Обозначени е характерны х точек границ	Координаты, м	
	X	Y
I	2	3
1	994879.50	4368987.16
2	994883.79	4368987.27

3	994884.15	4369016.23
4	994885.12	4369033.26
5	994887.54	4369050.09
6	994891.41	4369066.64
7	994896.70	4369082.88
8	994898.13	4369086.65
9	995027.24	4369074.08
10	995030.35	4369082.35
11	995033.41	4369091.16
12	995036.10	4369100.23
13	995038.36	4369109.38
14	995039.73	4369115.55
15	995035.04	4369117.43
16	995033.50	4369110.56
17	995031.29	4369101.59
18	995028.67	4369092.75
19	995023.92	4369079.48
20	994894.78	4369092.04
21	994892.00	4369084.59
22	994886.62	4369068.10
23	994882.65	4369051.12
24	994880.16	4369033.86
25	994879.21	4369017.46
26	994880.49	4369016.66
27	994879.14	4369014.78
28	994878.75	4368987.67
1	994879.50	4368987.16
Условный номер земельного участка 86:04:0000001:36247:3У5		
Площадь земельного участка 133 м ²		
Обозначени е характерны х точек границ	Координаты, м	
	X	Y
1	2	3
1	992229.07	4350140.93
2	992247.66	4350153.40
3	992248.99	4350156.10
4	992247.83	4350165.14
5	992243.71	4350156.78
6	992228.36	4350146.47
I	992229.07	4350140.93
Условный номер земельного участка 86:04:0000001:7192:3У2		
Площадь земельного участка 693 м ²		
Обозначени е характерны х точек	Координаты, м	
	X	Y

границ		
1	2	3
1	990117.48	4345287.61
2	990094.26	4345239.23
3	990085.34	4345217.41
4	990072.04	4345190.70
5	990066.49	4345181.38
6	990056.15	4345159.86
7	990052.80	4345149.73
8	990060.97	4345162.35
9	990076.40	4345188.25
10	990076.48	4345188.39
11	990089.93	4345215.43
12	990101.28	4345243.21
1	990117.48	4345287.61
13	992090.16	4349916.77
14	992094.72	4349926.02
15	992091.03	4349929.88
16	992086.50	4349920.65
13	992090.16	4349916.77
17	992096.59	4349929.86
18	992100.43	4349937.67
19	992096.75	4349941.51
20	992092.92	4349933.71
17	992096.59	4349929.86
21	992102.37	4349941.63
22	992104.87	4349946.72
23	992101.19	4349950.56
24	992098.69	4349945.47
21	992102.37	4349941.63
Условный номер земельного участка 86:04:0000001:99244/ЧЗУ8		
Площадь земельного участка 203 м ²		
Обозначени е характерны х точек границ	Координаты, м	
	X	Y
1	2	3
1	999032.67	4354930.63
2	999033.10	4354923.59
3	999041.61	4354925.51
4	999041.50	4354932.30
1	999032.67	4354930.63
5	999542.52	4354032.14
6	999542.59	4354038.51
7	999533.62	4354050.19
8	999533.51	4354043.90

5	999542.52	4354032.14
9	999542.67	4354039.28
10	999542.68	4354043.86
11	999533.62	4354055.63
12	999533.60	4354051.11
9	999542.67	4354039.28
13	999026.11	4354922.06
14	999028.09	4354922.51
15	999027.80	4354929.52
16	999025.71	4354929.04
13	999026.11	4354922.06
17	999548.99	4354030.16
18	999547.54	4354032.04
19	999547.50	4354025.68
20	999549.47	4354023.11
17	999548.99	4354030.16
21	999016.85	4354919.97
22	999018.14	4354920.26
23	999017.75	4354927.21
24	999015.95	4354926.80
21	999016.85	4354919.97
25	999548.93	4354031.15
26	999548.58	4354036.18
27	999547.67	4354037.37
28	999547.63	4354032.85
25	999548.93	4354031.15
29	999026.17	4354920.95
30	999028.14	4354921.40
31	999028.12	4354921.89
32	999026.14	4354921.44
29	999026.17	4354920.95
33	999017.00	4354918.85
34	999018.20	4354919.13
35	999018.17	4354919.65
36	999016.92	4354919.37
33	999017.00	4354918.85
37	999020.58	4354920.80
38	999020.65	4354920.82
39	999020.35	4354926.64
40	999020.52	4354922.32
37	999020.58	4354920.80
41	999020.64	4354919.69
42	999020.72	4354919.71
43	999020.67	4354920.24
44	999020.61	4354920.23
41	999020.64	4354919.69

45	999023.36	4354926.31
46	999023.27	4354928.48
47	999023.25	4354928.47
45	999023.36	4354926.31
Условный номер земельного участка 86:04:0000001:99244:3У56		
Площадь земельного участка 21031 м ²		
Обозначени е характерны х точек границ	Координаты, м	
	X	Y
1	2	3
1	994826.03	4353281.31
2	995060.32	4353543.15
3	995064.85	4353548.32
4	995096.63	4353585.51
5	995101.35	4353590.91
6	995106.20	4353596.16
7	995111.18	4353601.32
8	995563.65	4354059.32
9	995568.83	4354064.69
10	995573.91	4354070.24
11	995578.87	4354075.91
12	995606.46	4354108.36
13	995602.45	4354111.37
14	995575.09	4354079.18
15	995570.20	4354073.60
16	995565.20	4354068.13
17	995560.06	4354062.80
18	995107.59	4353604.81
19	995102.53	4353599.57
20	995097.61	4353594.22
21	995092.84	4353588.77
22	995061.06	4353551.58
23	995056.59	4353546.48
24	994822.33	4353284.69
1	994826.03	4353281.31
25	996380.90	4354960.91
26	996379.79	4354966.72
27	996350.54	4354939.18
28	996343.96	4354932.81
29	996337.52	4354926.15
30	996331.28	4354919.31
31	996153.35	4354718.11
32	996150.24	4354714.63
33	995645.05	4354161.04
34	995643.53	4354159.37

35	995636.54	4354151.45
36	995627.03	4354140.26
37	995631.09	4354137.33
38	995640.34	4354148.21
39	995647.23	4354156.03
40	995649.06	4354158.03
41	996153.94	4354711.27
42	996153.95	4354711.29
43	996157.08	4354714.78
44	996157.09	4354714.79
45	996335.01	4354915.98
46	996341.14	4354922.70
47	996347.48	4354929.25
48	996354.00	4354935.58
25	996380.90	4354960.91
49	994598.47	4353007.63
50	994042.03	4352416.34
51	994034.43	4352407.94
52	994027.11	4352399.23
53	994020.08	4352390.20
54	993945.53	4352290.50
55	993936.82	4352279.42
56	993927.60	4352268.78
57	993917.89	4352258.57
58	993848.60	4352189.08
59	993851.80	4352185.22
60	993921.49	4352255.10
61	993931.34	4352265.46
62	993940.65	4352276.20
63	993949.48	4352287.44
64	994024.07	4352387.19
65	994030.97	4352396.04
66	994038.16	4352404.62
67	994045.69	4352412.92
68	994602.16	4353004.25
49	994598.47	4353007.63
69	993822.29	4352162.70
70	993568.65	4351908.36
71	993562.78	4351902.30
72	993557.03	4351896.02
73	993551.43	4351889.54
74	993434.64	4351750.79
75	993417.10	4351727.81
76	993402.02	4351703.58
77	993401.90	4351703.38
78	993389.20	4351677.83

79	993378.88	4351650.98
80	993346.89	4351554.34
81	993348.16	4351553.36
82	993354.90	4351547.15
83	993351.84	4351553.22
84	993383.56	4351649.24
85	993393.73	4351675.71
86	993406.32	4351701.04
87	993421.29	4351725.07
88	993438.50	4351747.62
89	993555.24	4351886.31
90	993560.74	4351892.68
91	993566.40	4351898.84
92	993572.23	4351904.87
93	993825.18	4352158.53
94	993824.61	4352159.37
69	993822.29	4352162.70
95	996396.22	4354982.19
96	996387.68	4354974.16
97	996388.41	4354970.30
98	996388.79	4354968.33
99	996397.30	4354976.34
95	996396.22	4354982.19
100	993330.87	4351419.42
101	993327.83	4351410.25
102	993327.47	4351409.18
103	993332.23	4351407.61
104	993334.33	4351413.98
100	993330.87	4351419.42
105	995616.96	4354120.71
106	995622.64	4354127.39
107	995618.62	4354130.37
108	995612.97	4354123.73
105	995616.96	4354120.71
109	993833.10	4352173.54
110	993828.02	4352168.45
111	993830.92	4352164.28
112	993836.31	4352169.68
109	993833.10	4352173.54
113	994635.60	4353047.08
114	994632.08	4353043.34
115	994635.73	4353039.93
116	994639.23	4353043.64
113	994635.60	4353047.08
117	993348.11	4351455.74
118	993343.97	4351459.12

119	993342.66	4351455.15
120	993342.97	4351454.87
121	993345.59	4351452.51
122	993346.71	4351451.50
117	993348.11	4351455.74
123	994778.83	4353230.66
124	994777.52	4353231.91
125	994765.44	4353215.49
123	994778.83	4353230.66
126	994644.85	4353056.92
127	994642.46	4353054.36
128	994646.08	4353050.92
129	994648.48	4353053.48
126	994644.85	4353056.92
130	995625.90	4354131.23
131	995627.82	4354133.48
132	995623.76	4354136.41
133	995621.89	4354134.22
130	995625.90	4354131.23
134	993349.80	4351460.87
135	993350.20	4351462.07
136	993346.09	4351465.54
137	993345.66	4351464.25
134	993349.80	4351460.87
Условный номер земельного участка 86:04:0000001:99244:3У57		
Площадь земельного участка 36575 м ²		
Обозначени е характерны х точек границ	Координаты, м	
	X	Y
1	2	3
1	998272.78	4355376.65
2	998267.94	4355376.57
3	997961.63	4355198.26
4	997841.25	4355128.16
5	997478.10	4354910.71
6	997434.91	4354879.25
7	997379.77	4354841.34
8	998266.72	4355372.47
1	998272.78	4355376.65
9	997523.25	4354943.68
10	997531.63	4354948.58
11	998245.79	4355376.21
12	998231.08	4355375.98
13	998231.05	4355377.89
14	998184.97	4355350.29

15	998179.69	4355346.50
16	998177.03	4355345.54
17	997603.92	4355002.36
18	997572.70	4354979.69
9	997523.25	4354943.68
19	996536.26	4354369.11
20	996544.04	4354373.63
21	996538.34	4354384.25
22	996531.52	4354400.39
23	996526.24	4354417.08
24	996522.45	4354434.46
25	996465.01	4354773.64
26	996426.58	4354988.30
27	996418.74	4354980.91
28	996455.92	4354773.36
29	996513.61	4354432.76
30	996517.53	4354414.76
31	996523.08	4354397.27
32	996530.23	4354380.36
19	996536.26	4354369.11
33	996524.18	4354362.07
34	996531.95	4354366.59
35	996525.66	4354378.30
36	996518.35	4354395.64
37	996512.67	4354413.59
38	996508.71	4354431.75
39	996450.88	4354773.11
40	996414.39	4354976.82
41	996406.33	4354969.22
42	996442.23	4354770.33
43	996470.71	4354602.26
44	996509.06	4354395.13
45	996509.76	4354392.93
46	996517.37	4354374.80
33	996524.18	4354362.07
47	996898.98	4354580.25
48	997480.99	4354919.05
49	997555.88	4354973.61
47	996898.98	4354580.25
50	998356.77	4355415.07
51	998357.03	4355414.74
52	998777.14	4355399.20
53	998777.42	4355407.48
54	998768.21	4355407.76
55	998768.13	4355405.51
56	998412.97	4355418.29

57	998405.23	4355418.42
58	998397.49	4355418.24
59	998389.76	4355417.76
50	998356.77	4355415.07
60	997878.24	4355150.32
61	997960.66	4355198.29
62	998266.75	4355376.54
63	998255.77	4355376.37
60	997878.24	4355150.32
64	998751.86	4355411.13
65	998752.13	4355420.12
66	998649.93	4355423.79
67	998643.23	4355420.97
68	998630.21	4355415.50
64	998751.86	4355411.13
69	998768.07	4355545.15
70	998769.46	4355583.47
71	998828.04	4355581.37
72	998828.29	4355590.35
73	998779.18	4355592.09
74	998760.42	4355584.48
75	998759.02	4355545.21
76	998761.16	4355545.31
69	998768.07	4355545.15
77	998827.66	4355567.31
78	998827.91	4355576.38
79	998774.27	4355578.30
80	998773.10	4355545.02
81	998782.11	4355544.80
82	998782.94	4355568.99
77	998827.66	4355567.31
83	998778.50	4355439.00
84	998780.17	4355487.83
85	998771.05	4355487.62
86	998769.33	4355439.26
83	998778.50	4355439.00
87	998764.29	4355439.40
88	998766.01	4355487.50
89	998765.28	4355487.49
90	998756.78	4355481.98
91	998755.27	4355439.66
87	998764.29	4355439.40
92	998296.79	4355394.04
93	998303.87	4355398.16
94	998309.71	4355402.20
95	998310.96	4355402.29

96	998329.00	4355412.80
97	998306.57	4355410.97
98	998296.64	4355404.09
92	998296.79	4355394.04
99	998904.79	4355564.39
100	998903.06	4355573.67
101	998885.33	4355574.32
102	998882.60	4355565.24
99	998904.79	4355564.39
103	998758.26	4355523.68
104	998764.44	4355527.02
105	998767.48	4355528.67
106	998767.89	4355540.09
107	998761.26	4355540.27
108	998758.84	4355540.14
103	998758.26	4355523.68
109	998349.27	4355405.43
110	998390.41	4355408.78
111	998403.05	4355409.08
112	998358.10	4355410.75
109	998349.27	4355405.43
113	998312.33	4355402.41
114	998324.12	4355403.38
115	998341.43	4355413.82
116	998330.36	4355412.91
113	998312.33	4355402.41
117	998772.55	4355529.99
118	998778.32	4355529.83
119	998781.60	4355529.74
120	998781.94	4355539.75
121	998772.91	4355539.98
117	998772.55	4355529.99
122	998902.12	4355578.71
123	998901.68	4355581.10
124	998900.03	4355581.19
125	998898.89	4355581.63
126	998893.54	4355583.87
127	998888.40	4355584.50
128	998886.83	4355579.28
122	998902.12	4355578.71
129	998870.59	4355579.85
130	998872.46	4355586.49
131	998865.47	4355587.36
132	998865.65	4355580.03
129	998870.59	4355579.85
133	998322.01	4355417.28

134	998339.06	4355418.66
135	998344.07	4355421.57
136	998335.99	4355421.37
133	998322.01	4355417.28
137	998854.82	4355573.04
138	998855.37	4355566.26
139	998857.96	4355566.16
140	998857.74	4355575.31
141	998854.89	4355575.41
137	998854.82	4355573.04
142	998340.42	4355418.77
143	998351.06	4355419.63
144	998354.67	4355421.79
145	998345.23	4355421.57
142	998340.42	4355418.77
146	998857.62	4355580.31
147	998857.44	4355588.35
148	998856.29	4355588.49
149	998855.23	4355588.23
150	998855.02	4355580.41
146	998857.62	4355580.31
151	998866.74	4355566.29
152	998869.18	4355574.89
153	998865.78	4355575.01
154	998865.98	4355567.18
151	998866.74	4355566.29
155	998360.24	4355420.38
156	998385.37	4355422.42
157	998362.83	4355421.94
155	998360.24	4355420.38
158	998760.57	4355588.93
159	998769.22	4355592.44
160	998762.89	4355592.68
161	998760.67	4355591.79
162	998760.63	4355590.58
158	998760.57	4355588.93
163	998625.48	4355415.67
164	998616.94	4355416.46
165	998563.81	4355417.88
163	998625.48	4355415.67
166	998910.31	4355581.30
167	998907.15	4355581.42
168	998906.85	4355580.68
169	998907.23	4355578.53
170	998910.20	4355578.43
166	998910.31	4355581.30

171	998909.69	4355564.28
172	998910.02	4355573.43
173	998908.10	4355573.49
171	998909.69	4355564.28
174	998901.57	4355587.74
175	998897.03	4355587.89
176	998899.74	4355586.80
174	998901.57	4355587.74
177	998760.70	4355592.38
178	998761.55	4355592.72
179	998760.71	4355592.75
177	998760.70	4355592.38
Условный номер земельного участка 86:04:0000001:99244:3У58		
Площадь земельного участка 9846 м ²		
Обозначени е характерны х точек границ	Координаты, м	
	X	Y
1	2	3
1	999046.38	4361157.26
2	999036.49	4361161.01
3	999027.06	4361163.43
4	999009.40	4361167.12
5	998993.83	4361168.79
6	998913.13	4361169.92
7	998837.91	4361168.18
8	998741.35	4361165.87
9	998746.24	4361165.63
10	998755.83	4361165.63
11	998934.65	4361168.30
12	998961.94	4361167.46
13	998989.05	4361164.17
14	999015.74	4361158.45
15	999041.61	4361150.43
16	999068.75	4361139.15
17	999066.64	4361134.61
18	999040.03	4361145.69
19	999014.37	4361153.65
20	998988.11	4361159.26
21	998961.45	4361162.48
22	998934.56	4361163.30
23	998755.89	4361160.63
24	998746.20	4361160.63
25	998736.42	4361160.97
26	998726.77	4361161.59
27	998523.23	4361178.19

28	998518.56	4361178.61
29	998513.85	4361179.09
30	998509.22	4361179.65
31	998241.27	4361214.12
32	998192.50	4361219.29
33	998191.95	4361211.61
34	998193.19	4361211.39
35	998202.67	4361210.01
36	998508.15	4361170.72
37	998522.41	4361169.23
38	998726.04	4361152.62
39	998755.85	4361151.63
40	998934.49	4361154.30
41	998960.77	4361153.50
42	998986.62	4361150.38
43	999012.09	4361144.93
44	999036.97	4361137.21
45	999061.26	4361127.19
46	999073.69	4361121.31
47	999079.14	4361118.73
48	999079.41	4361119.55
49	999063.17	4361127.12
50	999070.39	4361142.67
51	999056.85	4361151.93
1	999046.38	4361157.26
52	998367.69	4361207.89
53	998205.52	4361229.55
54	998193.40	4361231.41
55	998193.00	4361225.64
56	998195.25	4361225.24
57	998204.66	4361223.87
58	998242.86	4361218.96
59	998367.33	4361205.59
52	998367.69	4361207.89
60	998734.91	4361166.21
61	998670.42	4361171.33
62	998582.38	4361179.46
63	998467.59	4361190.04
64	998509.83	4361184.62
65	998514.43	4361184.06
66	998519.02	4361183.59
67	998523.64	4361183.18
68	998727.15	4361166.57
60	998734.91	4361166.21
Условный номер земельного участка 86:04:0000001:99244:3У59		

Площадь земельного участка 5293 м ²		
Обозначение характерных точек границ	Координаты, м	
	X	Y
1	2	3
1	993006.86	4351775.79
2	993011.77	4351777.69
3	992983.93	4352278.19
4	992977.83	4352297.81
1	993006.86	4351775.79
5	992975.95	4352331.82
6	992975.95	4352331.85
7	992976.87	4352328.89
8	992982.06	4352311.92
9	992975.10	4352437.17
10	992974.40	4352446.83
11	992973.40	4352456.61
12	992972.07	4352466.19
13	992971.33	4352471.01
14	992966.39	4352470.23
15	992967.12	4352465.49
16	992968.43	4352455.97
17	992969.43	4352446.43
18	992970.11	4352436.83
5	992975.95	4352331.82
19	992861.67	4352763.90
20	992862.28	4352775.16
21	992821.77	4352869.47
22	992815.37	4352871.70
19	992861.67	4352763.90
23	992949.37	4352570.72
24	992944.13	4352584.51
25	992925.59	4352627.72
26	992923.82	4352619.14
27	992924.39	4352617.81
28	992931.53	4352603.72
29	992934.43	4352605.16
30	992935.17	4352593.23
31	992935.21	4352592.60
32	992939.51	4352582.58
33	992948.47	4352559.06
34	992950.21	4352552.93
23	992949.37	4352570.72
35	992904.09	4352665.07
36	992907.78	4352667.12

37	992908.51	4352667.52
38	992886.29	4352719.18
39	992885.70	4352708.21
40	992885.68	4352707.95
35	992904.09	4352665.07
41	993268.92	4351475.82
42	993264.81	4351478.95
43	993246.31	4351495.12
44	993240.43	4351499.62
45	993231.35	4351507.14
46	993226.72	4351511.31
47	993225.31	4351510.33
48	993258.94	4351479.53
49	993268.08	4351472.82
41	993268.92	4351475.82
50	992959.41	4352539.04
51	992959.95	4352528.25
52	992961.17	4352504.32
53	992966.09	4352505.10
54	992965.18	4352511.04
55	992960.26	4352535.98
50	992959.41	4352539.04
56	993011.19	4351719.61
57	993016.45	4351721.64
58	993014.81	4351723.11
59	993014.49	4351729.04
60	993014.10	4351735.84
61	993009.04	4351736.64
62	993009.15	4351734.62
63	993009.92	4351720.74
56	993011.19	4351719.61
64	992920.34	4352627.25
65	992922.06	4352635.63
66	992922.04	4352635.97
67	992917.15	4352647.36
68	992912.68	4352645.09
64	992920.34	4352627.25
69	993114.93	4351615.08
70	993112.98	4351612.86
71	993123.48	4351601.41
72	993127.78	4351597.17
73	993128.74	4351600.47
69	993114.93	4351615.08
74	992809.33	4353051.78
75	992812.35	4353052.88
76	992814.36	4353053.62

77	992814.40	4353063.73
78	992809.37	4353063.70
74	992809.33	4353051.78
79	993222.23	4351513.14
80	993223.62	4351514.10
81	993222.58	4351515.04
82	993209.48	4351527.29
83	993200.44	4351535.20
84	993199.35	4351534.12
79	993222.23	4351513.14
85	992809.22	4353025.11
86	992814.25	4353025.49
87	992814.29	4353035.11
88	992809.26	4353034.10
85	992809.22	4353025.11
89	993286.50	4351459.31
90	993287.00	4351462.03
91	993273.24	4351472.53
92	993272.42	4351469.64
89	993286.50	4351459.31
93	992809.17	4353012.74
94	992814.20	4353013.54
95	992814.23	4353020.43
96	992809.20	4353020.06
93	992809.17	4353012.74
97	993156.51	4351569.98
98	993157.20	4351570.62
99	993158.48	4351571.83
100	993148.03	4351580.96
101	993146.66	4351579.19
97	993156.51	4351569.98
102	992814.18	4353008.48
103	992809.15	4353007.68
104	992809.13	4353001.88
105	992814.16	4353003.53
102	992814.18	4353008.48
106	993141.75	4351583.78
107	993143.00	4351585.41
108	993135.45	4351593.41
109	993134.55	4351590.50
106	993141.75	4351583.78
110	993299.86	4351377.55
111	993300.67	4351382.65
112	993296.90	4351384.12
113	993295.83	4351379.12
110	993299.86	4351377.55

114	993109.78	4351616.76
115	993111.50	4351618.71
116	993106.34	4351624.17
117	993104.95	4351622.58
114	993109.78	4351616.76
115	993190.51	4351542.22
116	993191.09	4351543.36
117	993176.72	4351555.92
118	993183.81	4351548.37
115	993190.51	4351542.22
119	992809.30	4353044.27
120	992814.33	4353045.35
121	992814.34	4353048.32
122	992809.32	4353046.48
119	992809.30	4353044.27
123	993306.60	4351374.93
124	993307.34	4351380.04
125	993305.40	4351380.80
126	993304.60	4351375.71
123	993306.60	4351374.93
127	993101.11	4351627.37
128	993102.18	4351628.58
129	993099.70	4351631.21
130	993098.79	4351630.35
127	993101.11	4351627.37
131	993196.38	4351536.84
132	993197.40	4351537.84
133	993195.00	4351539.94
134	993194.37	4351538.71
131	993196.38	4351536.84
135	993310.78	4351378.71
136	993310.22	4351378.93
137	993309.95	4351377.08
138	993309.71	4351375.49
135	993310.78	4351378.71
Условный номер земельного участка 86:04:0000001:99244:3У60		
Площадь земельного участка 7360 м ²		
Обозначени е характерны х точек границ	Координаты, м	
	X	Y
1	2	3
1	993422.53	4351293.19
2	993414.15	4351296.52
3	993282.61	4350898.34
4	993282.60	4350898.29

5	993279.09	4350888.30
6	993275.18	4350878.27
7	993270.97	4350868.54
8	993270.97	4350868.50
9	993248.32	4350818.42
10	993165.87	4350787.35
11	993168.00	4350781.73
12	993137.70	4350770.27
13	993138.75	4350767.51
14	993254.98	4350811.31
15	993279.23	4350864.97
16	993283.45	4350874.70
17	993287.59	4350885.33
18	993291.09	4350895.32
1	993422.53	4351293.19
19	993409.49	4351298.37
20	993406.72	4351299.47
21	993275.02	4350900.89
22	993271.57	4350891.04
23	993267.80	4350881.35
24	993263.65	4350871.76
25	993242.39	4350824.74
26	993163.05	4350794.84
27	993164.10	4350792.03
28	993244.61	4350822.36
29	993266.39	4350870.54
30	993270.58	4350880.21
31	993274.39	4350889.99
32	993277.86	4350899.93
19	993409.49	4351298.37
33	993424.60	4351328.09
34	993433.01	4351324.93
35	993435.70	4351333.08
36	993428.04	4351339.83
37	993425.71	4351341.88
38	993424.96	4351341.05
39	993427.32	4351336.36
33	993424.60	4351328.09
40	993421.92	4351335.97
41	993421.35	4351337.11
42	993421.08	4351336.83
43	993419.34	4351337.73
44	993417.53	4351332.27
45	993417.54	4351332.27
46	993420.36	4351331.28
40	993421.92	4351335.97

Условный номер земельного участка 86:04:0000001:99244:3У61		
Площадь земельного участка 109 м ²		
Обозначени е характерны х точек границ	Координаты, м	
	X	Y
1	2	3
1	996677.63	4352170.96
2	996675.15	4352170.77
3	996672.64	4352170.57
4	996679.51	4352146.86
5	996678.37	4352161.38
1	996677.63	4352170.96
6	996647.99	4352164.90
7	996653.15	4352147.67
8	996655.15	4352148.26
9	996649.21	4352168.73
10	996647.71	4352168.61
6	996647.99	4352164.90
11	996662.41	4352116.80
12	996660.86	4352124.57
13	996660.23	4352124.02
11	996662.41	4352116.80
Условный номер земельного участка 86:04:0000001:99244:3У62		
Площадь земельного участка 1309 м ²		
Обозначени е характерны х точек границ	Координаты, м	
	X	Y
1	2	3
1	992687.78	4351123.49
2	992687.89	4351124.16
3	992737.30	4351177.01
4	992826.25	4351270.30
5	992825.84	4351270.76
6	992812.07	4351255.93
7	992808.61	4351259.13
8	992732.78	4351181.92
9	992677.89	4351125.98
10	992681.71	4351122.40
11	992666.83	4351106.37
12	992668.94	4351104.61
13	992682.94	4351118.62
14	992682.99	4351118.66
1	992687.78	4351123.49
Условный номер земельного участка 86:04:0000001:99244:4У9		

Площадь земельного участка 350 м ²		
Обозначение характерных точек границ	Координаты, м	
	X	Y
1	2	3
1	999574.27	4353997.26
2	999564.37	4354010.15
3	999564.85	4354003.06
4	999574.75	4353990.17
1	999574.27	4353997.26
5	999558.89	4354017.28
6	999548.99	4354030.16
7	999549.47	4354023.11
8	999559.36	4354010.22
5	999558.89	4354017.28
9	999008.04	4354917.97
10	999016.85	4354919.97
11	999015.95	4354926.80
12	999007.14	4354924.78
9	999008.04	4354917.97
13	998994.36	4354914.88
14	999003.14	4354916.87
15	999002.25	4354923.66
16	998993.44	4354921.64
13	998994.36	4354914.88
17	999548.93	4354031.15
18	999558.82	4354018.25
19	999558.48	4354023.20
20	999548.58	4354036.18
17	999548.93	4354031.15
21	999574.20	4353998.19
22	999573.87	4354003.02
23	999563.97	4354016.01
24	999564.31	4354011.09
21	999574.20	4353998.19
25	998994.54	4354913.71
26	999003.32	4354915.72
27	999003.22	4354916.29
28	998994.44	4354914.32
25	998994.54	4354913.71
29	999008.20	4354916.84
30	999017.00	4354918.85
31	999016.92	4354919.37
32	999008.12	4354917.39
29	999008.20	4354916.84

Условный номер земельного участка 86:04:0000001:36247:3У6		
Площадь земельного участка 671 м ²		
Обозначение характерных точек границ	Координаты, м	
	X	Y
1	2	3
1	992236.37	4350223.07
2	992221.87	4350197.14
3	992221.94	4350196.58
4	992225.14	4350171.60
5	992233.32	4350187.69
6	992242.49	4350206.70
7	992240.59	4350221.65
1	992236.37	4350223.07
8	992220.78	4350205.60
9	992224.61	4350212.41
10	992231.47	4350224.70
11	992222.68	4350227.59
12	992218.83	4350220.87
13	992219.70	4350214.04
8	992220.78	4350205.60
14	992245.60	4350182.57
15	992234.23	4350161.25
16	992236.71	4350162.90
17	992245.75	4350181.33
14	992245.60	4350182.57
Условный номер земельного участка 86:04:0000001:99911:3У9		
Площадь земельного участка 25676 м ²		
Обозначение характерных точек границ	Координаты, м	
	X	Y
1	2	3
1	990576.14	4346664.02
2	990601.77	4346719.88
3	990773.19	4347191.27
4	990776.84	4347200.90
5	990780.73	4347210.44
6	990784.88	4347219.87
7	990908.18	4347491.26
8	990911.52	4347498.43
9	990915.00	4347505.52
10	990918.64	4347512.56
11	990984.19	4347636.62
12	990980.39	4347640.13

13	990914.20	4347514.86
14	990910.53	4347507.74
15	990907.01	4347500.56
16	990903.65	4347493.36
17	990780.32	4347221.90
18	990776.12	4347212.36
19	990772.17	4347202.70
20	990768.50	4347192.99
1	990576.14	4346664.02
21	990094.24	4345239.24
22	990117.47	4345287.61
23	990180.54	4345460.43
24	990185.22	4345474.00
25	990375.51	4346059.53
26	990379.62	4346071.52
27	990422.02	4346189.12
28	990419.80	4346190.04
29	990417.26	4346190.62
30	990374.92	4346073.22
31	990370.77	4346061.11
32	990180.46	4345475.55
33	990175.84	4345462.14
34	990096.63	4345245.06
21	990094.24	4345239.24
35	991790.64	4349313.55
36	991787.67	4349306.54
37	991795.18	4349284.51
38	991377.38	4348432.35
39	991381.96	4348430.38
40	991800.68	4349284.45
35	991790.64	4349313.55
41	991372.35	4348410.76
42	991367.76	4348412.73
43	991142.70	4347953.70
44	991139.96	4347948.22
45	991054.45	4347780.39
46	991051.72	4347775.15
47	990994.94	4347667.68
48	990998.52	4347663.75
49	991056.14	4347772.82
50	991058.89	4347778.09
51	991144.42	4347945.95
52	991147.20	4347951.50
41	991372.35	4348410.76
53	992010.73	4349755.10
54	992010.30	4349765.57

55	991840.17	4349419.28
56	991833.58	4349414.86
57	991830.02	4349406.45
58	991844.05	4349415.85
53	992010.73	4349755.10
59	989808.00	4344603.14
60	989856.19	4344672.62
61	989873.29	4344699.48
62	989888.17	4344727.49
63	989900.81	4344756.67
64	989911.14	4344786.87
65	989944.57	4344898.74
66	989927.01	4344857.41
67	989906.37	4344788.35
68	989896.19	4344758.57
69	989883.70	4344729.75
70	989868.97	4344702.00
71	989852.06	4344675.43
72	989803.86	4344606.00
59	989808.00	4344603.14
73	990436.85	4346244.93
74	990440.82	4346243.71
75	990454.71	4346288.45
76	990451.79	4346304.86
77	990509.66	4346465.38
78	990542.67	4346571.64
79	990446.63	4346305.33
80	990450.61	4346283.09
73	990436.85	4346244.93
81	989939.88	4344900.55
82	989952.07	4344929.23
83	989957.44	4344941.87
84	989974.73	4344999.75
85	989987.22	4345035.34
86	990003.00	4345069.54
87	990021.99	4345102.15
88	990032.32	4345118.11
89	990043.69	4345144.87
90	990017.71	4345104.72
91	989998.51	4345071.74
92	989982.54	4345037.11
93	989969.99	4345001.35
81	989939.88	4344900.55
94	991822.46	4349401.38
95	991826.03	4349409.80
96	991812.58	4349400.78

97	991778.90	4349332.23
98	991785.27	4349313.58
99	991788.23	4349320.56
100	991784.32	4349331.88
101	991816.49	4349397.38
94	991822.46	4349401.38
102	990428.77	4346207.80
103	990433.24	4346220.22
104	990428.47	4346221.70
105	990423.96	4346209.21
106	990427.25	4346208.42
102	990428.77	4346207.80
107	990048.15	4345142.56
108	990052.77	4345149.69
109	990056.15	4345159.86
110	990066.48	4345181.38
111	990060.11	4345170.68
107	990048.15	4345142.56
Условный номер земельного участка 86:04:0000001:99244:3У63		
Площадь земельного участка 7960 м ²		
Обозначени е характерны х точек границ	Координаты, м	
	X	Y
1	2	3
1	999807.86	4360394.62
2	999763.11	4360349.65
3	999718.40	4360303.45
4	999717.48	4360302.62
5	999713.66	4360298.42
6	999710.91	4360295.44
7	999708.09	4360292.49
8	999705.25	4360289.55
9	999539.22	4360121.36
10	999447.57	4360024.00
11	999386.11	4359959.15
12	999708.82	4360286.04
13	999711.69	4360289.02
14	999714.53	4360292.00
15	999717.33	4360295.03
1	999807.86	4360394.62
16	1000792.79	4361227.28
17	1000792.21	4361230.02
18	1000748.82	4361217.77
19	1000736.60	4361213.39
20	1000724.97	4361208.65

21	1000713.44	4361203.39
22	1000691.08	4361192.59
23	1000692.72	4361189.16
24	1000675.11	4361184.88
25	1000595.55	4361146.46
26	1000596.16	4361145.73
27	1000592.01	4361142.23
28	1000590.50	4361144.03
29	1000569.19	4361133.74
30	1000552.13	4361139.69
31	1000547.82	4361135.89
32	1000569.53	4361128.32
33	1000715.55	4361198.85
34	1000726.90	4361204.04
35	1000738.43	4361208.74
36	1000750.19	4361212.96
16	1000792.79	4361227.28
37	999174.67	4359755.42
38	999260.85	4359833.00
39	999265.21	4359837.02
40	999269.51	4359841.10
41	999273.76	4359845.32
42	999282.32	4359854.00
43	999241.68	4359822.47
44	999171.43	4359759.24
37	999174.67	4359755.42
45	998956.79	4359607.41
46	998950.92	4359607.77
47	998948.17	4359603.92
48	998934.87	4359581.40
49	998898.16	4359512.48
50	998891.59	4359512.26
51	998889.05	4359507.15
52	998900.52	4359507.53
53	998901.23	4359507.56
54	998939.21	4359578.92
55	998952.42	4359601.29
45	998956.79	4359607.41
56	996394.00	4355045.55
57	996397.62	4355049.30
58	996393.27	4355056.98
59	996393.25	4355057.01
60	996386.33	4355068.10
61	996379.03	4355078.74
62	996343.45	4355128.33
63	996341.08	4355152.14

64	996336.61	4355146.49
65	996338.61	4355126.47
66	996374.92	4355075.90
67	996382.17	4355065.32
68	996388.95	4355054.47
56	996394.00	4355045.55
69	999143.99	4359727.79
70	999140.94	4359731.80
71	999137.21	4359728.45
72	999098.12	4359693.27
73	999064.13	4359658.92
74	999066.60	4359658.12
75	999140.26	4359724.43
69	999143.99	4359727.79
76	999027.47	4359676.13
77	999016.80	4359679.60
78	998999.39	4359663.87
79	998996.50	4359661.03
80	998981.96	4359646.77
81	998985.59	4359643.33
82	998999.37	4359656.86
83	999002.84	4359660.27
84	999018.01	4359673.92
85	999024.48	4359671.82
76	999027.47	4359676.13
86	996816.63	4355734.65
87	996813.38	4355730.39
88	996813.62	4355729.97
89	996804.26	4355713.00
90	996796.08	4355699.08
91	996792.09	4355693.06
92	996795.98	4355689.87
93	996800.37	4355696.49
94	996808.59	4355710.51
95	996808.62	4355710.56
96	996819.40	4355730.05
86	996816.63	4355734.65
97	998310.97	4358476.59
98	998318.40	4358484.58
99	998333.83	4358499.61
100	998336.21	4358507.99
101	998332.13	4358510.41
102	998331.70	4358510.47
103	998329.37	4358502.24
104	998314.78	4358488.03
105	998306.82	4358479.45

97	998310.97	4358476.59
106	998352.17	4358563.77
107	998355.30	4358559.86
108	998379.89	4358583.78
109	998375.25	4358586.23
106	998352.17	4358563.77
110	998959.53	4359611.25
111	998967.47	4359622.36
112	998973.40	4359629.30
113	998978.95	4359635.79
114	998975.32	4359639.23
115	998963.48	4359625.36
116	998953.66	4359611.60
110	998959.53	4359611.25
117	998383.67	4358587.44
118	998384.01	4358587.77
119	998389.78	4358593.38
120	998392.71	4358596.48
121	998397.94	4358604.05
122	998417.78	4358633.08
123	998403.26	4358614.92
124	998386.18	4358596.85
125	998381.67	4358592.47
126	998379.01	4358589.89
117	998383.67	4358587.44
127	1000896.21	4361360.40
128	1000901.47	4361361.19
129	1000905.86	4361382.99
130	1000900.96	4361383.98
127	1000896.21	4361360.40
131	996463.32	4355302.91
132	996436.98	4355273.37
133	996377.90	4355198.69
131	996463.32	4355302.91
134	1000889.78	4361328.69
135	1000893.62	4361329.34
136	1000895.13	4361329.78
137	1000899.32	4361350.59
138	1000894.04	4361349.76
134	1000889.78	4361328.69
139	1000878.33	4361272.03
140	1000879.13	4361272.22
141	1000885.18	4361280.43
142	1000888.05	4361294.69
143	1000882.70	4361293.60
139	1000878.33	4361272.03

144	996808.33	4355738.73
145	996811.49	4355743.16
146	996802.54	4355758.03
147	996799.67	4355753.07
144	996808.33	4355738.73
148	996411.69	4355012.75
149	996415.28	4355016.62
150	996407.42	4355031.24
151	996403.81	4355027.40
148	996411.69	4355012.75
152	1000797.57	4361228.87
153	1000847.41	4361245.63
154	1000797.03	4361231.38
152	1000797.57	4361228.87
155	999827.51	4360463.80
156	999883.02	4360526.58
157	999879.03	4360522.29
158	999815.92	4360452.90
159	999824.14	4360460.63
155	999827.51	4360463.80
160	996401.32	4355032.04
161	996404.92	4355035.88
162	996400.24	4355044.61
163	996396.58	4355040.82
160	996401.32	4355032.04
164	1000868.53	4361256.79
165	1000881.12	4361260.36
166	1000882.64	4361267.86
167	1000877.23	4361266.56
168	1000876.01	4361260.51
169	1000869.71	4361258.39
164	1000868.53	4361256.79
170	999036.59	4359667.88
171	999039.40	4359672.24
172	999032.48	4359674.48
173	999029.49	4359670.18
170	999036.59	4359667.88
174	999163.86	4359752.44
175	999166.67	4359748.21
176	999171.72	4359752.75
177	999168.47	4359756.58
174	999163.86	4359752.44
178	998308.20	4358473.59
179	998304.03	4358476.45
180	998299.84	4358471.94
181	998303.76	4358468.82

178	998308.20	4358473.59
182	998884.44	4359507.01
183	998886.97	4359512.11
184	998880.99	4359511.91
185	998878.45	4359506.81
182	998884.44	4359507.01
186	998565.07	4358907.81
187	998570.98	4358919.10
188	998594.63	4358966.73
189	998599.36	4358977.53
186	998565.07	4358907.81
190	996668.36	4355511.58
191	996667.36	4355511.61
192	996657.09	4355498.90
193	996662.60	4355501.94
194	996664.54	4355505.19
190	996668.36	4355511.58
195	998348.05	4358549.83
196	998349.08	4358553.49
197	998345.25	4358557.04
198	998344.76	4358556.57
199	998343.69	4358552.81
195	998348.05	4358549.83
200	999151.43	4359734.50
201	999153.86	4359736.68
202	999151.21	4359741.04
203	999148.39	4359738.50
200	999151.43	4359734.50
204	1000845.87	4361250.37
205	1000867.63	4361256.53
206	1000868.76	4361258.07
204	1000845.87	4361250.37
207	1000879.95	4361272.40
208	1000883.74	4361273.31
209	1000884.91	4361279.11
207	1000879.95	4361272.40
210	1000894.91	4361354.01
211	1000900.18	4361354.84
212	1000900.41	4361355.96
213	1000895.13	4361355.15
210	1000894.91	4361354.01
214	996615.38	4355471.25
215	996610.54	4355468.09
216	996609.20	4355466.59
214	996615.38	4355471.25
Условный номер земельного участка		

86:04:0000001:99244:3У64		
Площадь земельного участка 8577 м ²		
Обозначение характерных точек границ	Координаты, м	
	X	Y
1	2	3
1	996254.16	4353583.39
2	996249.17	4353584.05
3	996247.66	4353578.03
4	996256.42	4353539.79
5	996338.81	4353251.19
6	996409.77	4353002.26
7	996407.21	4353011.22
8	996409.77	4353002.27
9	996445.95	4352877.69
10	996470.83	4352789.00
11	996445.90	4352877.71
12	996477.80	4352764.18
13	996501.55	4352684.83
14	996526.30	4352598.27
15	996526.57	4352597.30
16	996528.23	4352591.34
17	996546.94	4352521.74
18	996550.64	4352508.01
19	996553.02	4352499.54
20	996612.26	4352292.13
21	996614.54	4352284.67
22	996617.17	4352277.17
23	996620.02	4352269.92
24	996646.61	4352206.05
25	996651.46	4352207.41
26	996624.66	4352271.82
27	996621.83	4352278.96
28	996619.31	4352286.18
29	996617.06	4352293.52
30	996251.59	4353573.15
1	996254.16	4353583.39
31	996673.88	4352130.86
32	996669.07	4352129.43
33	996702.17	4351963.38
34	996702.17	4351963.37
35	996702.83	4351960.15
36	996703.20	4351958.49
37	996703.20	4351958.48
38	996739.68	4351796.38

39	996740.41	4351793.14
40	996744.31	4351793.98
41	996745.55	4351788.22
42	996746.47	4351789.07
43	996744.53	4351797.68
44	996708.08	4351959.58
45	996707.72	4351961.17
46	996707.07	4351964.37
31	996673.88	4352130.86
47	996663.77	4352150.81
48	996668.57	4352152.23
49	996658.89	4352185.66
50	996654.07	4352184.36
51	996661.89	4352157.32
47	996663.77	4352150.81
52	996255.13	4353587.32
53	996255.12	4353587.33
54	996255.13	4353587.33
55	996262.75	4353617.76
56	996262.75	4353617.75
57	996259.64	4353619.86
58	996258.35	4353620.75
59	996250.14	4353587.94
60	996250.15	4353587.97
52	996255.13	4353587.32
61	996267.20	4353635.52
62	996269.86	4353646.14
63	996266.53	4353648.67
64	996263.63	4353641.82
65	996262.85	4353638.71
61	996267.20	4353635.52
66	996268.49	4353653.31
67	996271.16	4353651.28
68	996271.15	4353651.29
69	996268.66	4353653.71
66	996268.49	4353653.31
Условный номер земельного участка 86:04:0000001:99244:3У65		
Площадь земельного участка 129 м ²		
Обозначение характерных точек границ	Координаты, м	
	X	Y
1	2	3
1	993320.72	4351424.89
2	993317.05	4351425.70
3	993316.51	4351422.06

4	993319.95	4351415.00
5	993320.26	4351414.36
6	993321.11	4351413.58
7	993321.51	4351412.33
8	993321.44	4351411.93
9	993321.88	4351411.03
10	993327.47	4351409.18
11	993327.83	4351410.25
12	993326.77	4351412.41
13	993322.20	4351421.82
1	993320.72	4351424.89
14	993401.63	4351336.69
15	993409.57	4351333.72
16	993410.22	4351335.68
17	993402.18	4351342.88
18	993400.47	4351337.70
19	993401.20	4351337.05
14	993401.63	4351336.69
20	993414.26	4351331.96
21	993419.89	4351329.85
22	993420.36	4351331.28
23	993417.54	4351332.27
24	993414.69	4351333.26
20	993414.26	4351331.96
Условный номер земельного участка 86:04:0000001:99244:3У66		
Площадь земельного участка 2361 м ²		
Обозначение характерных точек границ	Координаты, м	
	X	Y
1	2	3
1	992633.07	4351138.70
2	992653.77	4351161.03
3	992656.28	4351158.71
4	992770.62	4351282.00
5	992768.14	4351284.33
6	992788.71	4351306.53
7	992784.62	4351310.35
8	992779.55	4351304.89
9	992759.66	4351283.45
10	992628.98	4351142.51
1	992633.07	4351138.70
11	992659.93	4351155.31
12	992662.13	4351153.27
13	992776.49	4351276.57
14	992774.28	4351278.62

11	992659.93	4351155.31
Условный номер земельного участка 86:04:0000001:99244:3У67		
Площадь земельного участка 3858 м ²		
Обозначение характерных точек границ	Координаты, м	
	X	Y
1	2	3
1	992860.57	4352743.67
2	992861.67	4352763.90
3	992815.37	4352871.70
4	992809.75	4352873.65
5	992804.73	4352873.67
1	992860.57	4352743.67
6	992862.28	4352775.16
7	992863.30	4352794.00
8	992863.33	4352795.49
9	992833.29	4352865.45
10	992821.77	4352869.47
6	992862.28	4352775.16
11	992908.51	4352667.52
12	992910.62	4352668.64
13	992909.74	4352670.30
14	992905.57	4352697.10
15	992898.41	4352713.78
16	992887.40	4352739.43
17	992886.29	4352719.18
11	992908.51	4352667.52
18	992901.23	4352663.49
19	992904.09	4352665.07
20	992885.68	4352707.95
21	992885.00	4352695.50
18	992901.23	4352663.49
22	992934.29	4352607.43
23	992932.70	4352633.10
24	992926.92	4352641.48
25	992927.12	4352635.16
26	992925.59	4352627.72
22	992934.29	4352607.43
27	992800.27	4353048.46
28	992809.33	4353051.78
29	992809.37	4353063.70
30	992800.33	4353063.65
27	992800.27	4353048.46
31	992836.50	4353061.77
32	992842.26	4353063.89

33	992814.40	4353063.73
34	992814.36	4353053.62
35	992823.37	4353056.94
36	992823.39	4353061.86
31	992836.50	4353061.77
37	992814.25	4353025.49
38	992823.25	4353026.16
39	992823.29	4353037.07
40	992814.29	4353035.11
37	992814.25	4353025.49
41	992800.19	4353024.44
42	992809.22	4353025.11
43	992809.26	4353034.10
44	992800.22	4353032.45
41	992800.19	4353024.44
45	993003.25	4351714.63
46	993010.81	4351717.89
47	993010.29	4351719.26
48	993000.44	4351728.67
49	993001.11	4351716.54
45	993003.25	4351714.63
50	992800.14	4353011.29
51	992809.17	4353012.74
52	992809.20	4353020.06
53	992800.17	4353019.39
50	992800.14	4353011.29
54	992997.50	4351781.31
55	993000.72	4351782.55
56	992995.21	4351822.64
54	992997.50	4351781.31
57	993300.67	4351382.65
58	993303.40	4351399.88
59	993301.16	4351401.68
60	993299.83	4351396.60
61	993299.56	4351396.68
62	993296.90	4351384.12
57	993300.67	4351382.65
63	992809.15	4353007.68
64	992800.12	4353006.25
65	992800.09	4352998.91
66	992809.13	4353001.88
63	992809.15	4353007.68
67	992814.20	4353013.54
68	992823.20	4353014.98
69	992823.23	4353021.10
70	992814.23	4353020.43

67	992814.20	4353013.54
71	992823.18	4353006.43
72	992823.18	4353009.90
73	992814.18	4353008.48
74	992814.16	4353003.53
75	992815.45	4353003.95
71	992823.18	4353006.43
76	992814.33	4353045.35
77	992823.34	4353047.32
78	992823.35	4353051.61
79	992814.34	4353048.32
76	992814.33	4353045.35
80	993307.28	4351416.56
81	993308.49	4351427.61
82	993308.02	4351427.72
83	993305.84	4351428.07
84	993304.63	4351428.28
85	993302.81	4351424.76
86	993305.20	4351424.14
87	993306.95	4351423.68
88	993306.61	4351422.39
89	993305.16	4351416.85
80	993307.28	4351416.56
90	992922.04	4352635.97
91	992921.42	4352649.52
92	992917.15	4352647.36
90	992922.04	4352635.97
93	992920.13	4352626.19
94	992920.34	4352627.25
95	992912.68	4352645.09
96	992911.00	4352644.24
93	992920.13	4352626.19
97	992859.42	4353103.30
98	992859.21	4353108.39
99	992849.85	4353103.06
97	992859.42	4353103.30
100	993305.91	4351404.15
101	993306.74	4351411.72
102	993303.94	4351412.18
103	993303.16	4351409.27
104	993302.54	4351406.91
100	993305.91	4351404.15
105	992936.99	4352563.91
106	992936.25	4352575.83
107	992933.07	4352574.21
105	992936.99	4352563.91

108	993307.34	4351380.04
109	993307.77	4351382.99
110	993308.68	4351389.19
111	993306.84	4351389.90
112	993305.40	4351380.80
108	993307.34	4351380.04
113	992800.25	4353042.61
114	992809.30	4353044.27
115	992809.32	4353046.48
116	992800.25	4353043.15
113	992800.25	4353042.61
117	993299.46	4351374.99
118	993299.75	4351376.87
119	993299.86	4351377.55
120	993295.83	4351379.12
121	993295.27	4351376.55
117	993299.46	4351374.99
122	993310.78	4351378.71
123	993312.45	4351383.77
124	993312.07	4351385.23
125	993312.48	4351387.71
126	993311.55	4351388.07
127	993310.97	4351384.06
128	993310.22	4351378.93
122	993310.78	4351378.71
129	992913.48	4352678.68
130	992914.51	4352671.94
131	992915.01	4352671.15
132	992916.40	4352671.90
129	992913.48	4352678.68
133	993306.24	4351372.44
134	993306.60	4351374.93
135	993304.60	4351375.71
136	993304.32	4351373.94
137	993304.21	4351373.21
133	993306.24	4351372.44
138	993309.58	4351437.59
139	993309.64	4351438.10
140	993307.50	4351438.47
141	993306.44	4351438.70
142	993306.34	4351438.31
138	993309.58	4351437.59
143	992924.39	4352617.81
144	992923.82	4352619.14
145	992923.79	4352618.99
143	992924.39	4352617.81

Условный номер земельного участка 86:04:0000001:99244:3У68		
Площадь земельного участка 1081 м ²		
Обозначени е характерны х точек границ	Координаты, м	
	X	Y
1	2	3
1	992799.88	4351267.19
2	992789.01	4351255.79
3	992787.27	4351257.44
4	992677.27	4351139.24
5	992677.97	4351138.59
6	992673.49	4351133.75
7	992802.16	4351265.09
1	992799.88	4351267.19
8	992676.84	4351139.64
9	992786.83	4351257.83
10	992784.41	4351260.12
11	992674.61	4351141.71
8	992676.84	4351139.64
Условный номер земельного участка 86:04:0000001:99244:ЧЗУ11		
Площадь земельного участка 1224 м ²		
Обозначени е характерны х точек границ	Координаты, м	
	X	Y
1	2	3
1	999013.79	4355005.54
2	999014.05	4355025.97
3	999014.70	4355077.08
4	999012.78	4355183.62
5	999001.60	4355239.64
6	999003.69	4355219.12
7	999005.55	4355210.08
8	999011.20	4355167.97
9	999013.43	4355012.43
1	999013.79	4355005.54
10	999462.46	4354345.54
11	999472.38	4354310.94
12	999486.50	4354271.14
13	999488.60	4354265.78
14	999499.94	4354240.51
10	999462.46	4354345.54
15	999020.73	4354882.96
16	999025.19	4354828.71
17	999033.47	4354816.80

18	999032.54	4354822.66
19	999027.72	4354829.62
20	999023.67	4354877.49
21	999022.64	4354883.88
15	999020.73	4354882.96
22	999086.33	4354769.10
23	999088.43	4354770.83
24	999058.70	4354784.93
25	999044.64	4354805.20
26	999038.41	4354809.69
27	999053.87	4354787.44
28	999065.69	4354778.90
22	999086.33	4354769.10
29	999014.14	4355205.36
30	999004.34	4355251.52
31	999002.47	4355251.21
32	999014.78	4355188.77
33	999015.46	4355185.36
34	999015.30	4355191.69
35	999014.32	4355203.55
29	999014.14	4355205.36
36	999091.05	4354772.95
37	999093.20	4354774.71
38	999084.18	4354778.95
39	999082.67	4354777.73
40	999075.01	4354783.27
41	999062.20	4354789.30
42	999057.76	4354795.73
43	999051.75	4354800.06
44	999060.58	4354787.33
36	999091.05	4354772.95
45	999104.47	4354765.82
46	999106.57	4354767.53
47	999098.01	4354772.16
48	999095.92	4354770.45
45	999104.47	4354765.82
49	999099.87	4354762.05
50	999101.94	4354763.75
51	999093.36	4354768.38
52	999091.29	4354766.69
49	999099.87	4354762.05
53	999020.32	4354887.28
54	999021.97	4354888.08
55	999019.08	4354905.98
53	999020.32	4354887.28
56	999029.73	4354839.97

57	999030.49	4354830.70
58	999031.45	4354829.32
56	999029.73	4354839.97
Условный номер земельного участка 86:04:0000001:99244:3У69		
Площадь земельного участка 18725 м ²		
Обозначение характерных точек границ	Координаты, м	
	X	Y
1	992334.27	4350378.27
2	992369.63	4350417.55
3	992400.66	4350448.42
4	992443.84	4350486.48
5	992482.00	4350513.44
6	992632.77	4350591.07
7	992751.24	4350651.27
8	992993.80	4350768.53
9	993095.32	4350813.99
10	993095.15	4350821.34
11	993100.22	4350821.46
12	993094.88	4350830.87
13	993113.12	4350841.25
14	993115.00	4350837.95
15	993119.87	4350841.33
16	993127.98	4350829.62
17	993134.10	4350832.73
18	993126.14	4350846.99
19	993124.85	4350849.29
20	993103.12	4350837.60
21	993059.85	4350813.43
22	992998.50	4350780.90
23	992961.39	4350763.13
24	992958.55	4350758.91
25	992955.97	4350760.53
26	992932.65	4350749.38
27	992829.58	4350699.78
28	992764.97	4350668.37
29	992702.94	4350637.46
30	992638.25	4350604.28
31	992560.21	4350563.26
32	992524.08	4350545.70
33	992458.69	4350507.74
34	992408.76	4350468.91
35	992357.68	4350418.56
36	992311.92	4350363.02
37	992274.86	4350308.03

38	992249.71	4350270.13
39	992258.26	4350267.32
1	992334.27	4350378.27
40	992091.19	4349961.00
41	992103.51	4349985.97
42	992145.25	4350070.58
43	992220.78	4350205.60
44	992219.70	4350214.02
45	992216.53	4350205.97
46	992211.41	4350207.98
47	992173.17	4350141.48
48	992119.96	4350041.93
49	992093.31	4349991.70
50	992082.71	4349969.85
40	992091.19	4349961.00
51	992414.44	4350453.78
52	992414.40	4350453.75
53	992404.14	4350444.68
54	992373.23	4350414.08
55	992338.20	4350375.21
56	992263.25	4350265.70
57	992283.87	4350258.90
58	992316.58	4350325.45
59	992332.98	4350355.52
60	992352.98	4350385.71
61	992374.27	4350412.54
62	992398.77	4350438.54
51	992414.44	4350453.78
63	992009.20	4349793.46
64	992014.71	4349804.34
65	992022.86	4349822.56
66	992022.87	4349822.54
67	992042.52	4349862.41
68	992076.49	4349931.24
69	992074.43	4349933.44
70	992068.23	4349940.01
71	992055.02	4349912.83
72	992029.87	4349859.12
73	992012.32	4349821.05
74	992008.47	4349813.21
63	992009.20	4349793.46
75	993095.49	4350806.60
76	993095.48	4350807.00
77	993093.82	4350807.79
78	993028.01	4350778.35
79	992995.89	4350764.00

80	992875.00	4350705.51
81	992860.62	4350698.55
82	992868.51	4350701.99
83	992953.58	4350734.04
84	993008.99	4350760.42
85	993070.97	4350793.29
75	993095.49	4350806.60
86	992182.43	4350126.66
87	992212.50	4350146.74
88	992225.14	4350171.60
89	992221.94	4350196.58
90	992221.87	4350197.14
86	992182.43	4350126.66
91	992272.19	4350235.11
92	992275.49	4350241.84
93	992252.15	4350249.53
94	992247.20	4350242.30
91	992272.19	4350235.11
95	992247.18	4350251.15
96	992238.92	4350253.86
97	992236.87	4350250.76
98	992237.51	4350245.68
99	992242.28	4350243.99
95	992247.18	4350251.15
100	992242.50	4350206.71
101	992248.45	4350219.06
102	992244.34	4350220.42
103	992240.59	4350221.65
100	992242.50	4350206.71
104	992245.76	4350181.34
105	992255.44	4350201.05
106	992245.60	4350182.57
104	992245.76	4350181.34
Условный номер земельного участка 86:04:0000001:99244:3У70		
Площадь земельного участка 138 м ²		
Обозначение характерных точек границ	Координаты, м	
	X	Y
1	2	3
1	993314.02	4351426.36
2	993308.49	4351427.61
3	993307.27	4351416.56
4	993312.56	4351415.81
5	993313.34	4351421.27
1	993314.02	4351426.36

6	993433.01	4351324.93
7	993435.98	4351323.82
8	993438.39	4351330.72
9	993437.04	4351331.91
10	993435.70	4351333.09
6	993433.01	4351324.93
11	993319.79	4351414.52
12	993319.95	4351415.00
13	993316.51	4351422.06
14	993316.32	4351420.77
15	993315.53	4351415.34
11	993319.79	4351414.52
16	993313.32	4351400.18
17	993314.22	4351398.33
18	993316.16	4351410.16
19	993314.82	4351410.38
16	993313.32	4351400.18
20	993307.79	4351411.55
21	993310.96	4351405.04
22	993311.10	4351406.03
23	993311.84	4351410.88
20	993307.79	4351411.55
24	993319.39	4351435.43
25	993317.96	4351436.68
26	993309.64	4351438.10
27	993309.58	4351437.59
24	993319.39	4351435.43
28	993322.20	4351421.82
29	993323.04	4351424.38
30	993320.72	4351424.89
28	993322.20	4351421.82
31	993400.31	4351337.19
32	993401.14	4351336.87
33	993401.20	4351337.05
34	993400.47	4351337.70
31	993400.31	4351337.19
Условный номер земельного участка 86:04:0000001:99911:3У10		
Площадь земельного участка 79397 м ²		
Обозначени е характерны х точек границ	Координаты, м	
	X	Y
1	2	3
1	991787.67	4349306.54
2	991782.41	4349294.13
3	991785.46	4349285.14

4	991369.10	4348435.92
5	991377.38	4348432.35
6	991795.18	4349284.51
1	991787.67	4349306.54
7	990436.85	4346244.93
8	990450.61	4346283.09
9	990446.63	4346305.33
10	990542.67	4346571.64
11	990561.35	4346631.78
12	990576.14	4346664.02
13	990768.50	4347192.99
14	990772.17	4347202.70
15	990776.12	4347212.36
16	990780.32	4347221.90
17	990903.65	4347493.36
18	990907.01	4347500.56
19	990910.53	4347507.74
20	990914.20	4347514.86
21	990980.39	4347640.13
22	990974.68	4347645.42
23	990842.71	4347381.01
24	990812.67	4347314.89
25	990788.21	4347258.70
26	990777.16	4347233.28
27	990654.99	4346898.62
28	990631.18	4346833.39
29	990439.39	4346294.66
30	990441.33	4346283.89
31	990428.23	4346247.56
32	990428.38	4346247.51
7	990436.85	4346244.93
33	990601.77	4346719.88
34	990647.93	4346820.47
35	990781.63	4347188.13
36	990793.10	4347216.20
37	990916.35	4347487.50
38	990926.61	4347508.39
39	990991.02	4347630.29
40	990984.19	4347636.62
41	990918.64	4347512.56
42	990915.00	4347505.52
43	990911.52	4347498.43
44	990908.18	4347491.26
45	990784.88	4347219.87
46	990780.73	4347210.44
47	990776.84	4347200.90

48	990773.19	4347191.27
33	990601.77	4346719.88
49	991724.46	4349108.22
50	991779.42	4349238.33
51	991790.92	4349258.89
52	991801.71	4349277.81
53	991807.76	4349290.98
54	991803.46	4349303.61
55	991795.87	4349325.88
56	991790.64	4349313.55
57	991800.68	4349284.45
58	991381.96	4348430.38
59	991390.29	4348426.79
49	991724.46	4349108.22
60	990117.47	4345287.61
61	990157.45	4345370.89
62	990188.99	4345457.35
63	990193.77	4345471.17
64	990384.07	4346056.73
65	990388.10	4346068.49
66	990398.69	4346097.81
67	990415.85	4346159.26
68	990417.32	4346158.79
69	990420.28	4346157.55
70	990423.98	4346167.77
71	990420.88	4346169.03
72	990418.73	4346169.74
73	990423.97	4346188.32
74	990422.02	4346189.12
75	990379.62	4346071.52
76	990375.51	4346059.53
77	990185.22	4345474.00
78	990180.54	4345460.43
60	990117.47	4345287.61
79	991380.67	4348407.17
80	991372.35	4348410.76
81	991147.20	4347951.50
82	991144.42	4347945.95
83	991058.89	4347778.09
84	991056.14	4347772.82
85	990998.52	4347663.75
86	991004.97	4347656.70
87	991064.12	4347768.65
88	991066.91	4347774.01
89	991152.43	4347941.87
90	991155.27	4347947.55

79	991380.67	4348407.17
91	991367.76	4348412.73
92	991359.47	4348416.29
93	991291.17	4348276.97
94	991185.44	4348054.50
95	991065.32	4347821.54
96	991046.45	4347784.50
97	991043.75	4347779.34
98	991035.77	4347764.22
99	991030.71	4347754.45
100	991031.21	4347753.90
101	991029.72	4347752.52
102	990989.21	4347673.95
103	990994.94	4347667.68
104	991051.72	4347775.15
105	991054.45	4347780.39
106	991139.96	4347948.22
107	991142.70	4347953.70
91	991367.76	4348412.73
108	990285.90	4345811.41
109	990112.19	4345291.08
110	990083.07	4345224.72
111	990060.11	4345170.68
112	990066.48	4345181.38
113	990089.43	4345229.20
114	990094.24	4345239.24
115	990096.63	4345245.06
116	990175.84	4345462.14
117	990180.46	4345475.55
118	990370.77	4346061.11
119	990374.92	4346073.22
120	990417.26	4346190.62
121	990408.42	4346192.65
122	990378.53	4346109.75
108	990285.90	4345811.41
123	992011.50	4349736.22
124	992010.73	4349755.10
125	991844.05	4349415.85
126	991830.02	4349406.45
127	991823.61	4349391.32
128	991838.38	4349401.16
129	991851.08	4349409.61
123	992011.50	4349736.22
130	992010.30	4349765.57
131	992009.60	4349782.66
132	991873.13	4349508.18

133	991833.58	4349414.86
134	991840.17	4349419.28
130	992010.30	4349765.57
135	989815.37	4344598.04
136	989863.59	4344667.50
137	989880.83	4344694.56
138	989896.11	4344723.26
139	989909.07	4344753.10
140	989919.78	4344784.30
141	989976.20	4344973.20
142	989944.57	4344898.74
143	989911.14	4344786.87
144	989900.81	4344756.67
145	989888.17	4344727.49
146	989873.29	4344699.48
147	989856.19	4344672.62
148	989808.00	4344603.14
135	989815.37	4344598.04
149	989939.88	4344900.55
150	989969.99	4345001.35
151	989982.54	4345037.11
152	989998.51	4345071.74
153	990017.71	4345104.72
154	990043.69	4345144.87
155	990069.95	4345206.70
156	990064.14	4345195.02
157	990049.09	4345169.79
158	990009.92	4345109.25
159	990005.94	4345102.40
160	989978.13	4345032.97
161	989964.45	4344996.09
162	989943.86	4344940.50
163	989936.49	4344920.62
164	989907.76	4344824.43
165	989917.75	4344848.47
149	989939.88	4344900.55
166	989927.01	4344857.41
167	989922.40	4344846.58
168	989890.83	4344770.70
169	989887.79	4344761.82
170	989875.58	4344733.65
171	989861.18	4344706.52
172	989850.32	4344689.46
173	989830.70	4344652.71
174	989814.11	4344627.38
175	989800.99	4344607.98

176	989803.86	4344606.00
177	989852.06	4344675.43
178	989868.97	4344702.00
179	989883.70	4344729.75
180	989896.19	4344758.57
181	989906.37	4344788.35
166	989927.01	4344857.41
182	989957.44	4344941.87
183	989974.69	4344982.47
184	990032.32	4345118.11
185	990021.99	4345102.15
186	990003.00	4345069.54
187	989987.22	4345035.34
188	989974.73	4344999.75
182	989957.44	4344941.87
189	991780.02	4349301.18
190	991785.27	4349313.58
191	991778.90	4349332.23
192	991812.58	4349400.78
193	991826.03	4349409.80
194	991832.43	4349424.92
195	991818.41	4349415.66
196	991809.39	4349409.70
197	991772.25	4349324.07
198	991778.91	4349304.44
189	991780.02	4349301.18
199	990454.71	4346288.45
200	990509.66	4346465.38
201	990451.79	4346304.86
199	990454.71	4346288.45
202	991788.23	4349320.56
203	991822.46	4349401.38
204	991816.49	4349397.38
205	991784.32	4349331.88
202	991788.23	4349320.56
206	990041.52	4345115.76
207	990052.77	4345149.69
208	990048.15	4345142.56
209	990027.15	4345093.12
210	990029.66	4345097.44
206	990041.52	4345115.76
211	990428.47	4346221.70
212	990419.86	4346224.36
213	990415.16	4346211.30
214	990423.96	4346209.21
211	990428.47	4346221.70

215	990437.62	4346304.65
216	990501.18	4346483.14
217	990437.35	4346306.15
215	990437.62	4346304.65
218	990089.73	4345252.40
219	990107.48	4345292.86
220	990104.98	4345294.17
218	990089.73	4345252.40
221	989985.51	4345064.99
222	989974.46	4345041.10
223	989961.50	4345004.32
224	989959.00	4344995.94
225	989960.83	4345000.88
226	989973.39	4345034.74
221	989985.51	4345064.99
227	990292.69	4345849.98
228	990292.73	4345850.10
229	990261.50	4345753.99
230	990281.20	4345812.92
227	990292.69	4345849.98
231	991769.82	4349331.25
232	991781.49	4349358.13
233	991769.20	4349333.09
231	991769.82	4349331.25
234	989796.89	4344610.82
235	989809.99	4344630.13
236	989815.02	4344637.84
237	989796.49	4344611.10
234	989796.89	4344610.82
238	990429.56	4346207.48
239	990433.48	4346220.15
240	990433.24	4346220.22
241	990428.77	4346207.80
238	990429.56	4346207.48
Условный номер земельного участка 86:04:0000001:99244:3У71		
Площадь земельного участка 1425 м ²		
Обозначени е характерны х точек границ	Координаты, м	
	X	Y
1	2	3
1	1000198.80	4360938.64
2	1000192.10	4360931.97
3	1000211.82	4360915.18
4	1000216.44	4360910.72
5	1000224.51	4360920.40

6	1000219.13	4360925.66
7	1000216.47	4360923.04
8	1000208.44	4360930.49
1	1000198.80	4360938.64
9	1000205.92	4360899.35
10	1000213.19	4360906.91
11	1000208.40	4360911.51
12	1000188.53	4360928.42
13	1000182.45	4360922.38
14	1000192.99	4360913.43
15	1000199.09	4360905.96
9	1000205.92	4360899.35
16	1000144.44	4360967.43
17	1000146.22	4360969.19
18	1000147.87	4360970.87
19	1000130.30	4360980.52
20	1000129.53	4360980.24
21	1000128.10	4360978.40
22	1000126.54	4360976.39
23	1000124.83	4360973.65
24	1000117.45	4360976.00
25	1000110.10	4360973.42
26	1000091.58	4360979.60
27	1000096.03	4360975.14
28	1000108.81	4360970.54
29	1000126.46	4360967.87
30	1000129.21	4360967.46
31	1000134.61	4360974.39
16	1000144.44	4360967.43
32	1000185.63	4360936.88
33	1000192.62	4360943.83
34	1000187.53	4360948.13
35	1000178.88	4360949.56
36	1000168.22	4360951.17
37	1000167.50	4360950.38
32	1000185.63	4360936.88
38	1000176.31	4360927.59
39	1000182.07	4360933.32
40	1000167.71	4360944.01
41	1000164.78	4360941.10
42	1000161.14	4360937.50
43	1000161.13	4360937.50
44	1000171.53	4360931.65
38	1000176.31	4360927.59
45	1000134.45	4360952.50
46	1000137.20	4360955.94

47	1000129.09	4360958.86
48	1000127.93	4360957.21
49	1000114.37	4360958.76
50	1000112.09	4360959.01
51	1000118.94	4360952.15
52	1000128.90	4360955.64
45	1000134.45	4360952.50
53	1000089.47	4360977.50
54	1000091.58	4360979.60
55	1000086.82	4360980.88
56	1000068.39	4360985.09
53	1000089.47	4360977.50
57	1000068.92	4360957.06
58	1000062.23	4360965.24
59	1000056.08	4360971.39
60	1000053.72	4360971.70
61	1000068.53	4360956.68
57	1000068.92	4360957.06
62	1000236.93	4360904.81
63	1000238.65	4360906.57
64	1000232.18	4360912.89
65	1000228.54	4360913.30
62	1000236.93	4360904.81
66	1000069.57	4360972.69
67	1000071.00	4360970.73
68	1000080.78	4360968.86
69	1000082.07	4360970.15
66	1000069.57	4360972.69
70	1000179.35	4360953.56
71	1000173.36	4360956.85
72	1000171.45	4360954.75
70	1000179.35	4360953.56
73	1000115.93	4360963.61
74	1000112.58	4360964.82
75	1000105.27	4360965.94
76	1000106.49	4360964.68
77	1000106.99	4360964.61
73	1000115.93	4360963.61
78	1000231.59	4360913.47
79	1000228.10	4360916.88
80	1000226.69	4360915.18
81	1000227.98	4360913.87
78	1000231.59	4360913.47
82	999098.67	4361142.33
83	999100.67	4361141.34
84	999100.51	4361141.02

85	999103.69	4361138.80
86	999104.21	4361139.98
87	999094.10	4361145.70
82	999098.67	4361142.33
88	1000075.45	4360964.73
89	1000075.97	4360964.07
90	1000076.43	4360964.54
88	1000075.45	4360964.73
Условный номер земельного участка 86:04:0000001:99244:3У72		
Площадь земельного участка 195 м ²		
Обозначени е характерны х точек границ	Координаты, м	
	X	Y
1	2	3
1	996637.13	4352171.74
2	996641.14	4352154.73
3	996641.60	4352153.09
4	996646.15	4352154.32
5	996640.81	4352172.69
1	996637.13	4352171.74
6	996720.59	4351715.97
7	996721.54	4351716.11
8	996710.38	4351767.48
9	996705.11	4351766.10
10	996705.57	4351763.49
11	996709.49	4351763.29
12	996709.50	4351763.25
13	996709.58	4351762.94
14	996711.34	4351755.90
15	996711.34	4351755.87
16	996718.46	4351727.78
6	996720.59	4351715.97
17	996643.06	4352181.38
18	996647.99	4352164.90
19	996647.71	4352168.61
20	996649.21	4352168.73
21	996645.37	4352182.01
17	996643.06	4352181.38
22	996632.64	4352216.19
23	996632.73	4352215.85
24	996636.51	4352203.23
25	996637.87	4352203.61
22	996632.64	4352216.19
Условный номер земельного участка 86:04:0000001:99244:3У73		

Площадь земельного участка 6816 м ²		
Обозначение характерных точек границ	Координаты, м	
	X	Y
1	2	3
1	993227.93	4350842.02
2	993251.36	4350948.70
3	993257.29	4350980.23
4	993265.65	4351018.41
5	993271.39	4351040.00
6	993291.34	4351130.83
7	993351.01	4351192.29
8	993350.54	4351194.15
9	993348.94	4351200.30
10	993286.92	4351138.73
11	993266.31	4351063.08
12	993262.60	4351048.45
13	993259.29	4351033.70
14	993220.14	4350845.97
15	993219.28	4350845.01
16	993181.79	4350831.73
17	993169.55	4350826.72
18	993157.49	4350821.40
19	993148.59	4350817.20
20	993149.94	4350813.39
21	993155.27	4350815.41
22	993155.86	4350813.81
23	993166.13	4350817.38
24	993183.19	4350823.94
1	993227.93	4350842.02
25	993155.39	4350825.92
26	993167.57	4350831.32
27	993179.93	4350836.36
28	993215.77	4350849.03
29	993254.39	4351034.73
30	993254.39	4351034.75
31	993257.72	4351049.60
32	993261.48	4351064.36
33	993281.67	4351138.32
34	993277.43	4351128.71
35	993269.42	4351100.13
36	993249.10	4351022.31
37	993240.65	4350983.70
38	993233.69	4350946.79
39	993226.51	4350909.73

40	993217.03	4350870.36
41	993213.14	4350854.49
42	993175.73	4350840.87
43	993174.39	4350840.46
44	993164.96	4350836.66
45	993146.35	4350828.27
46	993134.51	4350822.28
47	993146.70	4350822.58
48	993146.92	4350821.95
25	993155.39	4350825.92
49	993349.92	4351208.34
50	993356.47	4351214.83
51	993326.06	4351331.52
52	993316.83	4351335.19
53	993348.31	4351214.50
49	993349.92	4351208.34
54	993352.50	4351189.62
55	993294.05	4351129.39
56	993288.68	4351104.94
57	993292.74	4351120.18
58	993349.63	4351180.95
54	993352.50	4351189.62
59	993336.27	4351327.45
60	993331.78	4351329.24
61	993359.67	4351222.16
62	993349.70	4351266.84
63	993344.52	4351293.02
64	993341.31	4351305.32
65	993341.29	4351305.37
66	993337.95	4351317.98
59	993336.27	4351327.45
67	993308.68	4351389.19
68	993310.96	4351405.05
69	993307.79	4351411.55
70	993306.74	4351411.72
71	993305.91	4351404.15
72	993308.19	4351402.28
73	993308.59	4351401.03
74	993306.84	4351389.90
67	993308.68	4351389.19
75	993351.39	4351202.75
76	993352.98	4351196.60
77	993353.77	4351193.48
78	993354.11	4351194.50
79	993359.57	4351211.03
75	993351.39	4351202.75

80	993347.46	4351205.90
81	993345.85	4351212.06
82	993336.91	4351246.32
83	993346.21	4351205.12
84	993320.99	4351179.63
80	993347.46	4351205.90
85	993326.58	4351285.90
86	993313.37	4351336.57
87	993312.35	4351336.97
88	993318.82	4351313.22
89	993325.89	4351288.35
85	993326.58	4351285.90
90	993314.09	4351397.48
91	993314.22	4351398.33
92	993313.32	4351400.18
93	993312.72	4351396.04
94	993311.94	4351390.72
95	993313.99	4351396.94
90	993314.09	4351397.48
Условный номер земельного участка 86:04:0000001:99244:3У74		
Площадь земельного участка 7333 м ²		
Обозначени е характерны х точек границ	Координаты, м	
	X	Y
1	2	3
1	993124.09	4350783.28
2	993122.30	4350788.02
3	992871.64	4350693.55
4	992858.51	4350688.34
5	992845.58	4350682.68
6	992832.90	4350676.58
7	992523.29	4350521.05
8	992496.49	4350506.27
9	992470.72	4350489.39
10	992446.18	4350470.46
11	992423.37	4350449.91
12	992405.05	4350432.09
13	992381.46	4350407.10
14	992360.03	4350380.11
15	992340.91	4350351.26
16	992324.48	4350321.13
17	992292.50	4350256.06
18	992297.30	4350254.48
19	992328.89	4350318.79
20	992345.22	4350348.71

21	992364.01	4350377.09
22	992385.17	4350403.74
23	992408.57	4350428.54
24	992426.81	4350446.30
25	992449.45	4350466.68
26	992473.54	4350485.26
27	992498.98	4350501.94
28	992525.66	4350516.65
29	992835.11	4350672.10
30	992847.70	4350678.15
31	992860.48	4350683.74
32	992873.46	4350688.89
1	993124.09	4350783.28
33	992104.88	4349946.72
34	992186.17	4350112.17
35	992199.45	4350121.07
36	992204.09	4350130.20
37	992182.26	4350115.56
38	992101.19	4349950.57
33	992104.88	4349946.72
39	992010.74	4349755.12
40	992090.16	4349916.76
41	992086.50	4349920.64
42	992010.31	4349765.59
39	992010.74	4349755.12
43	992248.99	4350156.12
44	992275.52	4350210.10
45	992270.70	4350211.70
46	992247.84	4350165.15
43	992248.99	4350156.12
47	992285.87	4350231.18
48	992288.93	4350237.43
49	992284.12	4350239.01
50	992280.97	4350232.59
47	992285.87	4350231.18
51	992220.60	4350135.25
52	992229.06	4350140.93
53	992228.35	4350146.47
54	992225.44	4350144.51
51	992220.60	4350135.25
Условный номер земельного участка 86:04:0000001:99244:3У75		
Площадь земельного участка 1236 м ²		
Обозначени е характерны х точек границ	Координаты, м	
	X	Y

1	2	3
1	992776.49	4351276.57
2	992662.13	4351153.27
3	992664.34	4351151.23
4	992778.69	4351274.53
1	992776.49	4351276.57
5	992784.41	4351260.12
6	992788.96	4351265.01
7	992787.66	4351266.22
8	992739.47	4351214.47
9	992673.07	4351143.15
10	992674.61	4351141.71
5	992784.41	4351260.12
11	992677.89	4351125.98
12	992670.56	4351118.53
13	992668.78	4351117.74
14	992666.96	4351118.46
15	992660.17	4351111.07
16	992666.10	4351105.58
17	992666.83	4351106.37
18	992681.71	4351122.40
11	992677.89	4351125.98
19	992822.02	4351278.03
20	992815.47	4351270.10
21	992816.46	4351268.25
22	992815.75	4351266.40
23	992808.61	4351259.13
24	992812.07	4351255.93
25	992825.84	4351270.76
26	992827.71	4351272.76
19	992822.02	4351278.03
27	992802.16	4351265.09
28	992805.69	4351268.69
29	992807.24	4351270.62
30	992808.21	4351271.72
31	992804.11	4351275.53
32	992797.99	4351268.96
33	992799.88	4351267.19
27	992802.16	4351265.09
34	992811.39	4351275.60
35	992817.25	4351282.47
36	992813.65	4351285.79
37	992807.52	4351279.20
34	992811.39	4351275.60
38	992807.08	4351279.60
39	992813.22	4351286.20

40	992812.01	4351287.31
41	992806.25	4351280.38
38	992807.08	4351279.60
42	992797.30	4351269.59
43	992797.55	4351269.35
44	992803.68	4351275.95
45	992803.05	4351276.52
42	992797.30	4351269.59
Условный номер земельного участка 86:04:0000001:99244:3У76		
Площадь земельного участка 18617 м ²		
Обозначения характерных точек границ	Координаты, м	
	X	Y
1	2	3
1	996651.47	4352207.41
2	996660.19	4352209.84
3	996632.99	4352275.19
4	996630.27	4352282.10
5	996627.86	4352288.99
6	996625.69	4352296.08
7	996532.02	4352624.04
8	996260.91	4353573.31
9	996263.14	4353582.26
10	996263.13	4353582.24
11	996254.16	4353583.39
12	996251.59	4353573.15
13	996617.07	4352293.53
14	996619.31	4352286.18
15	996621.83	4352278.97
16	996624.65	4352271.82
1	996651.47	4352207.41
17	996660.37	4352209.44
18	996666.42	4352187.70
19	996658.90	4352185.66
20	996668.56	4352152.23
21	996676.16	4352154.47
22	996682.29	4352133.34
23	996673.88	4352130.85
24	996706.39	4351967.74
25	996709.17	4351968.35
26	996751.36	4351781.32
27	996752.77	4351782.62
28	996756.39	4351785.98
29	996721.00	4351943.13
30	996717.21	4351960.05

31	996716.51	4351963.05
32	996680.71	4352142.68
33	996679.51	4352146.86
34	996672.64	4352170.57
35	996663.72	4352201.34
17	996660.37	4352209.44
36	996698.79	4351955.84
37	996696.38	4351965.57
38	996701.52	4351966.68
39	996669.07	4352129.43
40	996665.15	4352128.29
41	996660.86	4352124.57
42	996662.41	4352116.80
43	996662.45	4352116.65
44	996669.13	4352094.33
45	996682.72	4352020.83
36	996698.79	4351955.84
46	996553.02	4352499.55
47	996604.15	4352317.29
48	996632.64	4352216.19
49	996637.87	4352203.61
50	996646.60	4352206.05
51	996620.02	4352269.92
52	996617.18	4352277.17
53	996614.54	4352284.66
54	996612.27	4352292.13
46	996553.02	4352499.55
55	996619.14	4352264.11
56	996623.92	4352247.15
57	996622.51	4352252.15
55	996619.14	4352264.11
58	996655.15	4352148.26
59	996661.69	4352150.19
60	996661.14	4352157.26
61	996661.89	4352157.32
62	996654.07	4352184.37
63	996645.37	4352182.01
64	996649.21	4352168.73
58	996655.15	4352148.26
65	996250.14	4353587.96
66	996258.35	4353620.76
67	996251.16	4353625.66
68	996244.69	4353599.33
69	996245.75	4353590.41
70	996245.99	4353588.47
71	996245.99	4353588.51

65	996250.14	4353587.96
72	996264.12	4353586.15
73	996270.69	4353612.38
74	996262.75	4353617.76
75	996262.75	4353617.75
76	996255.13	4353587.32
77	996255.12	4353587.33
72	996264.12	4353586.15
78	996275.05	4353629.78
79	996277.60	4353639.98
80	996269.80	4353645.87
81	996267.20	4353635.51
78	996275.05	4353629.78
82	996262.84	4353638.70
83	996263.63	4353641.82
84	996256.22	4353646.49
85	996255.61	4353644.02
86	996261.67	4353639.56
87	996255.60	4353644.01
82	996262.84	4353638.70
88	996247.65	4353578.03
89	996249.17	4353584.05
90	996246.51	4353584.38
91	996246.98	4353581.02
88	996247.65	4353578.03
92	996699.94	4351951.17
93	996708.59	4351916.23
94	996706.12	4351915.82
95	996708.60	4351916.23
92	996699.94	4351951.17
Условный номер земельного участка 86:04:0000001:99244/ЧЗУ12		
Площадь земельного участка 65 м ²		
Обозначени е характерны х точек границ	Координаты, м	
	X	Y
1	2	3
1	999023.57	4354921.48
2	999026.10	4354922.06
3	999025.70	4354929.03
4	999023.28	4354928.48
1	999023.57	4354921.48
5	999018.15	4354920.26
6	999020.57	4354920.80
7	999020.54	4354921.57
8	999020.32	4354927.02

9	999020.28	4354927.79
10	999017.76	4354927.21
5	999018.15	4354920.26
11	999533.50	4354043.91
12	999533.61	4354050.20
13	999531.14	4354053.42
14	999531.05	4354047.11
11	999533.50	4354043.91
15	999533.59	4354051.11
16	999533.61	4354055.64
17	999531.14	4354058.86
18	999531.12	4354054.34
15	999533.59	4354051.11
19	999018.21	4354919.13
20	999020.63	4354919.69
21	999020.60	4354920.20
22	999018.18	4354919.65
19	999018.21	4354919.13
23	999026.13	4354921.44
24	999023.60	4354920.88
25	999023.64	4354920.38
26	999026.16	4354920.95
23	999026.13	4354921.44
Условный номер земельного участка 86:04:0000001:99244:3У77		
Площадь земельного участка 30608 м ²		
Обозначени е характерны х точек границ	Координаты, м	
	X	Y
1	2	3
1	999180.51	4359748.54
2	999266.87	4359826.31
3	999280.17	4359839.01
4	999715.31	4360279.82
5	999724.01	4360288.99
6	999818.18	4360392.29
7	999815.15	4360401.94
8	999809.84	4360396.61
9	999807.83	4360394.59
10	999717.33	4360295.03
11	999714.53	4360292.00
12	999711.69	4360289.02
13	999708.82	4360286.04
14	999386.30	4359959.34
15	999298.01	4359866.18
16	999282.31	4359854.00

17	999273.76	4359845.32
18	999269.51	4359841.10
19	999265.21	4359837.02
20	999260.85	4359833.00
21	999174.67	4359755.42
1	999180.51	4359748.54
22	996397.62	4355049.30
23	996404.14	4355056.05
24	996401.05	4355061.50
25	996394.01	4355072.78
26	996386.45	4355083.83
27	996352.18	4355131.61
28	996350.26	4355150.77
29	996560.87	4355407.74
30	996591.07	4355437.67
31	996583.29	4355437.49
32	996526.86	4355374.19
33	996463.32	4355302.91
34	996377.97	4355198.76
35	996341.60	4355152.80
36	996341.08	4355152.14
37	996343.45	4355128.33
38	996379.03	4355078.74
39	996386.33	4355068.10
40	996393.25	4355057.01
41	996393.27	4355056.98
22	996397.62	4355049.30
42	1000794.69	4361218.39
43	1000792.79	4361227.28
44	1000750.19	4361212.96
45	1000738.43	4361208.74
46	1000726.90	4361204.04
47	1000715.55	4361198.85
48	1000569.53	4361128.32
49	1000547.82	4361135.89
50	1000542.02	4361130.77
51	1000540.11	4361129.10
52	1000570.14	4361118.70
53	1000719.37	4361190.70
54	1000730.47	4361195.77
55	1000741.65	4361200.34
56	1000753.14	4361204.45
57	1000787.14	4361215.84
42	1000794.69	4361218.39
58	999784.51	4360423.38
59	999815.92	4360452.91

60	999879.03	4360522.29
61	999883.02	4360526.58
62	999886.71	4360530.75
63	999896.52	4360541.52
64	999906.62	4360552.11
65	999916.97	4360562.37
66	999927.58	4360572.35
67	999999.56	4360638.22
68	999999.54	4360638.21
69	999999.57	4360638.24
70	1000033.78	4360674.25
71	1000084.31	4360727.41
72	1000121.45	4360764.70
73	1000025.37	4360674.02
74	1000007.09	4360655.99
75	999880.62	4360532.78
76	999827.58	4360475.38
77	999783.47	4360426.73
78	999784.51	4360423.38
78	998967.40	4359606.77
79	998956.79	4359607.41
80	998952.42	4359601.29
81	998939.21	4359578.92
82	998901.23	4359507.56
83	998900.52	4359507.53
84	998895.86	4359498.45
85	998907.06	4359498.86
86	998947.07	4359574.51
87	998959.97	4359596.37
78	998967.40	4359606.77
88	996387.48	4355038.77
89	996394.00	4355045.55
90	996388.95	4355054.47
91	996382.17	4355065.32
92	996374.92	4355075.90
93	996338.61	4355126.47
94	996336.61	4355146.49
95	996335.58	4355145.20
96	996328.40	4355136.11
97	996329.51	4355123.51
98	996367.55	4355070.73
99	996374.64	4355060.39
100	996381.21	4355049.87
88	996387.48	4355038.77
101	996885.87	4355969.51
102	996881.11	4355960.89

103	996882.78	4355959.79
104	996882.88	4355959.73
105	997145.31	4356436.19
106	997144.02	4356436.95
101	996885.87	4355969.51
107	999106.91	4359682.27
108	999109.36	4359688.57
109	999109.82	4359689.09
110	999109.83	4359689.10
111	999113.87	4359691.20
112	999116.13	4359690.58
113	999145.73	4359717.23
114	999140.26	4359724.43
115	999066.60	4359658.12
116	999064.13	4359658.92
117	999062.24	4359657.02
118	999058.63	4359651.28
119	999068.82	4359647.98
107	999106.91	4359682.27
108	996599.74	4355445.90
109	996615.07	4355459.75
110	996636.01	4355475.51
111	996658.52	4355489.42
112	996669.14	4355495.35
113	996674.84	4355504.90
114	996664.54	4355505.19
115	996662.60	4355501.94
116	996657.09	4355498.90
117	996656.41	4355498.06
118	996656.38	4355498.03
119	996615.38	4355471.25
120	996609.21	4355466.60
121	996590.57	4355445.69
108	996599.74	4355445.90
122	1000595.55	4361146.46
123	1000675.11	4361184.88
124	1000633.45	4361174.75
125	1000589.57	4361153.57
122	1000595.55	4361146.46
126	1000795.97	4361236.29
127	1000845.87	4361250.37
128	1000868.76	4361258.07
129	1000874.59	4361265.97
130	1000838.12	4361257.26
131	1000803.51	4361245.64
132	1000794.60	4361242.65

126	1000795.97	4361236.29
133	1000799.48	4361219.99
134	1000809.03	4361223.19
135	1000854.20	4361238.32
136	1000862.81	4361250.00
137	1000847.41	4361245.63
138	1000797.57	4361228.87
133	1000799.48	4361219.99
134	996802.98	4355684.16
135	996807.78	4355691.40
136	996816.39	4355706.02
137	996829.91	4355730.08
138	996822.49	4355742.38
139	996816.63	4355734.65
140	996819.40	4355730.05
141	996808.62	4355710.56
142	996808.59	4355710.51
143	996800.37	4355696.49
144	996795.98	4355689.87
134	996802.98	4355684.16
145	999027.47	4359676.13
146	999032.88	4359683.93
147	999015.16	4359689.75
148	998993.07	4359670.30
149	998991.31	4359668.55
150	998996.50	4359661.03
151	998999.39	4359663.87
152	999016.80	4359679.60
145	999027.47	4359676.13
153	999694.51	4360281.90
154	999694.47	4360281.86
155	999694.52	4360281.90
156	999572.72	4360156.95
157	999539.22	4360121.36
158	999705.25	4360289.55
159	999708.09	4360292.49
160	999710.91	4360295.44
161	999713.66	4360298.42
162	999717.48	4360302.62
153	999694.51	4360281.90
163	1000706.40	4361209.97
164	1000721.78	4361215.06
165	1000737.62	4361219.81
166	1000791.15	4361234.95
167	1000789.85	4361241.04
168	1000781.71	4361238.31

169	1000745.49	4361226.14
170	1000733.20	4361221.73
171	1000721.57	4361216.98
172	1000709.48	4361211.46
163	1000706.40	4361209.97
164	998360.73	4358552.58
165	998388.27	4358579.37
166	998379.89	4358583.78
167	998355.30	4358559.86
168	998359.49	4358554.63
164	998360.73	4358552.58
169	999171.43	4359759.24
170	999241.66	4359822.45
171	999174.09	4359770.02
172	999167.74	4359763.59
169	999171.43	4359759.24
173	1000590.50	4361144.03
174	1000584.52	4361151.13
175	1000568.63	4361143.47
176	1000559.87	4361146.51
177	1000552.13	4361139.69
178	1000569.19	4361133.74
173	1000590.50	4361144.03
179	998306.82	4358479.45
180	998314.78	4358488.03
181	998329.37	4358502.24
182	998331.70	4358510.47
183	998324.66	4358511.44
184	998309.48	4358489.31
185	998306.14	4358491.92
186	998299.32	4358484.60
179	998306.82	4358479.45
187	998346.54	4358570.82
188	998352.17	4358563.77
189	998375.25	4358586.23
190	998366.88	4358590.63
187	998346.54	4358570.82
191	998999.37	4359656.86
192	999004.56	4359649.34
193	999009.01	4359653.71
194	999016.68	4359660.62
195	999024.48	4359671.82
196	999018.01	4359673.92
197	999002.84	4359660.27
191	998999.37	4359656.86
198	1000886.74	4361358.95

199	1000896.21	4361360.40
200	1000900.96	4361383.98
201	1000892.15	4361385.76
198	1000886.74	4361358.95
202	996396.06	4355005.08
203	996397.31	4354998.51
204	996406.60	4355007.28
205	996411.69	4355012.75
206	996403.81	4355027.40
207	996397.35	4355020.54
208	996402.13	4355011.72
209	996402.45	4355011.16
202	996396.06	4355005.08
210	998379.01	4358589.89
211	998381.67	4358592.47
212	998380.86	4358594.08
213	998408.76	4358636.19
214	998396.47	4358620.83
215	998379.76	4358603.17
216	998370.65	4358594.31
210	998379.01	4358589.89
217	1000868.69	4361269.73
218	1000878.33	4361272.03
219	1000882.70	4361293.60
220	1000876.94	4361292.43
221	1000873.13	4361291.66
217	1000868.69	4361269.73
222	1000901.47	4361361.19
223	1000910.96	4361362.64
224	1000914.70	4361381.20
225	1000905.86	4361382.99
222	1000901.47	4361361.19
226	1000908.81	4361352.07
227	1000899.32	4361350.59
228	1000895.13	4361329.78
229	1000904.86	4361332.60
226	1000908.81	4361352.07
230	1000688.49	4361197.96
231	1000691.08	4361192.59
232	1000713.44	4361203.39
233	1000724.97	4361208.65
234	1000736.60	4361213.39
235	1000748.82	4361217.77
236	1000738.99	4361214.99
237	1000723.28	4361210.28
238	1000707.67	4361205.11

239	1000692.26	4361199.45
230	1000688.49	4361197.96
240	996425.56	4355020.11
241	996418.08	4355012.13
242	996431.80	4354997.58
243	996436.41	4355002.09
244	996432.20	4355009.09
240	996425.56	4355020.11
245	998970.15	4359610.61
246	998974.57	4359616.81
247	998979.90	4359623.05
248	998973.40	4359629.30
249	998967.47	4359622.36
250	998959.53	4359611.25
245	998970.15	4359610.61
251	996415.28	4355016.62
252	996422.80	4355024.72
253	996420.00	4355029.35
254	996414.39	4355038.64
255	996407.42	4355031.24
251	996415.28	4355016.62
256	996802.65	4355730.75
257	996808.33	4355738.73
258	996799.67	4355753.07
259	996796.27	4355747.19
260	996794.54	4355744.19
256	996802.65	4355730.75
261	1000887.97	4361328.38
262	1000889.78	4361328.69
263	1000894.04	4361349.76
264	1000884.57	4361348.28
265	1000883.04	4361340.71
261	1000887.97	4361328.38
266	996813.38	4355730.39
267	996787.70	4355696.63
268	996792.09	4355693.06
269	996796.08	4355699.08
270	996804.26	4355713.00
271	996813.62	4355729.97
266	996813.38	4355730.39
272	998596.45	4358992.04
273	998513.49	4358823.30
274	998519.90	4358835.29
275	998586.86	4358970.11
272	998596.45	4358992.04
276	1000855.11	4361238.62

277	1000870.16	4361243.66
278	1000877.95	4361254.27
279	1000863.68	4361250.24
276	1000855.11	4361238.62
280	1000897.48	4361296.08
281	1000885.20	4361279.51
282	1000884.91	4361279.11
283	1000883.74	4361273.31
284	1000893.33	4361275.61
280	1000897.48	4361296.08
285	996811.49	4355743.16
286	996816.80	4355750.62
287	996808.45	4355758.22
288	996804.62	4355761.66
289	996802.54	4355758.03
285	996811.49	4355743.16
290	996688.39	4355537.67
291	996694.20	4355537.29
292	996701.63	4355549.73
293	996708.21	4355560.25
294	996720.61	4355577.58
290	996688.39	4355537.67
295	996404.92	4355035.88
296	996411.72	4355043.10
297	996406.77	4355051.40
298	996400.24	4355044.61
295	996404.92	4355035.88
299	996394.85	4355025.17
300	996401.32	4355032.04
301	996396.58	4355040.82
302	996390.05	4355034.04
299	996394.85	4355025.17
303	999098.17	4359693.32
304	999137.21	4359728.45
305	999135.37	4359730.88
303	999098.17	4359693.32
306	999031.64	4359660.03
307	999036.59	4359667.88
308	999029.49	4359670.18
309	999024.14	4359662.46
306	999031.64	4359660.03
310	999166.67	4359748.21
311	999171.71	4359740.62
312	999177.55	4359745.87
313	999171.72	4359752.75
310	999166.67	4359748.21

314	999039.40	4359672.24
315	999044.52	4359680.10
316	999037.89	4359682.29
317	999032.48	4359674.48
314	999039.40	4359672.24
318	998312.70	4358475.41
319	998339.83	4358505.84
320	998336.21	4358507.99
321	998333.83	4358499.61
322	998318.40	4358484.58
323	998310.97	4358476.59
318	998312.70	4358475.41
324	1000885.18	4361280.43
325	1000897.06	4361296.53
326	1000888.05	4361294.69
324	1000885.18	4361280.43
327	998130.43	4358149.70
328	998173.98	4358226.91
329	998209.30	4358292.35
330	998176.70	4358233.39
327	998130.43	4358149.70
331	998304.03	4358476.45
332	998296.53	4358481.60
333	998292.78	4358477.57
334	998295.55	4358475.36
335	998299.84	4358471.94
331	998304.03	4358476.45
336	998774.84	4359352.10
337	998756.99	4359318.57
338	998724.52	4359252.53
339	998725.63	4359254.61
336	998774.84	4359352.10
340	998340.74	4358554.83
341	998343.69	4358552.81
342	998344.76	4358556.57
343	998345.25	4358557.04
344	998338.68	4358563.17
345	998336.74	4358561.28
346	998336.05	4358558.85
340	998340.74	4358554.83
347	1000878.85	4361254.53
348	1000871.07	4361243.97
349	1000875.88	4361245.59
350	1000883.38	4361255.82
347	1000878.85	4361254.53
351	997160.88	4356467.49

352	997162.56	4356467.59
353	997173.57	4356487.56
354	997172.45	4356488.44
351	997160.88	4356467.49
355	999161.01	4359756.79
356	999161.24	4359756.38
357	999163.86	4359752.44
358	999168.47	4359756.58
359	999164.92	4359760.77
355	999161.01	4359756.79
360	1000881.12	4361260.36
361	1000882.77	4361260.82
362	1000889.11	4361269.43
363	1000882.64	4361267.86
360	1000881.12	4361260.36
364	1000892.23	4361270.15
365	1000889.97	4361269.63
366	1000883.68	4361261.09
367	1000888.18	4361262.35
368	1000891.60	4361267.01
364	1000892.23	4361270.15
369	1000877.23	4361266.56
370	1000875.40	4361266.12
371	1000869.71	4361258.39
372	1000876.01	4361260.51
369	1000877.23	4361266.56
373	998355.82	4358544.26
374	998355.97	4358544.79
375	998352.86	4358549.97
376	998349.08	4358553.49
377	998348.05	4358549.83
378	998351.98	4358547.14
373	998355.82	4358544.26
379	998309.96	4358472.38
380	998308.20	4358473.59
381	998303.76	4358468.82
382	998305.51	4358467.42
383	998305.51	4358467.41
379	998309.96	4358472.38
384	1000894.91	4361354.01
385	1000895.13	4361355.15
386	1000885.67	4361353.71
387	1000885.43	4361352.53
384	1000894.91	4361354.01
388	1000909.67	4361356.33
389	1000909.89	4361357.41

390	1000900.41	4361355.96
391	1000900.18	4361354.84
388	1000909.67	4361356.33
392	996393.72	4354995.68
393	996392.61	4355001.81
394	996390.04	4354999.37
392	996393.72	4354995.68
395	1000885.20	4361248.70
396	1000888.09	4361249.67
397	1000888.92	4361253.77
395	1000885.20	4361248.70
398	998384.35	4358587.08
399	998384.01	4358587.77
400	998383.67	4358587.44
398	998384.35	4358587.08
Условный номер земельного участка 86:04:0000001:7188:3У1		
Площадь земельного участка 494 м ²		
Обозначени е характерны х точек границ	Координаты, м	
	X	Y
1	2	3
1	990529.57	4346520.57
2	990560.02	4346619.66
3	990557.33	4346612.28
4	990542.68	4346571.64
5	990509.68	4346465.38
1	990529.57	4346520.57
6	990566.62	4346637.88
7	990592.33	4346693.97
8	990601.76	4346719.84
9	990576.15	4346664.02
6	990566.62	4346637.88
10	990440.84	4346243.71
11	990441.63	4346243.47
12	990455.76	4346282.66
13	990454.72	4346288.44
10	990440.84	4346243.71
14	990435.36	4346226.10
15	990438.32	4346234.27
16	990437.93	4346234.38
14	990435.36	4346226.10
Условный номер земельного участка 86:04:0000001:99244:3У78		
Площадь земельного участка 994 м ²		
Обозначени	Координаты, м	

е характерны х точек границ	X	Y
1	2	3
1	992821.03	4351314.87
2	992833.36	4351328.18
3	992824.38	4351331.84
4	992816.66	4351326.96
5	992802.03	4351317.25
6	992799.36	4351315.02
7	992793.01	4351308.31
8	992802.17	4351299.80
9	992808.44	4351306.44
10	992808.93	4351306.84
1	992821.03	4351314.87
11	992813.22	4351286.20
12	992847.09	4351322.59
13	992842.05	4351324.65
14	992832.32	4351314.21
15	992833.49	4351313.73
16	992831.64	4351309.09
17	992828.68	4351310.29
18	992811.16	4351291.47
19	992813.34	4351289.45
20	992813.17	4351288.71
21	992812.01	4351287.31
11	992813.22	4351286.20
22	992829.60	4351296.96
23	992849.42	4351320.20
24	992849.93	4351321.43
25	992847.68	4351322.35
26	992821.38	4351294.09
27	992827.16	4351297.93
22	992829.60	4351296.96
28	992777.41	4351306.91
29	992757.25	4351285.73
30	992759.66	4351283.45
31	992779.55	4351304.89
28	992777.41	4351306.91
32	992797.99	4351268.96
33	992787.27	4351257.44
34	992789.01	4351255.79
35	992799.88	4351267.19
32	992797.99	4351268.96
36	992786.83	4351257.83
37	992791.40	4351262.74

38	992788.96	4351265.01
39	992784.41	4351260.12
36	992786.83	4351257.83
40	992838.63	4351293.35
41	992842.43	4351302.76
42	992835.64	4351294.54
40	992838.63	4351293.35
43	992793.45	4351264.95
44	992797.55	4351269.35
45	992797.30	4351269.59
43	992793.45	4351264.95
Условный номер земельного участка 86:04:0000001:99244:3У79		
Площадь земельного участка 25250 м ²		
Обозначени е характерны х точек границ	Координаты, м	
	X	Y
1	2	3
1	992305.94	4350251.64
2	992336.88	4350314.65
3	992352.94	4350344.06
4	992371.30	4350371.79
5	992391.99	4350397.85
6	992414.98	4350422.23
7	992432.96	4350439.73
8	992455.22	4350459.76
9	992478.76	4350477.92
10	992503.63	4350494.23
11	992529.86	4350508.68
12	992839.08	4350664.02
13	992876.71	4350680.50
14	993127.42	4350774.49
15	993124.09	4350783.28
16	992873.46	4350688.89
17	992860.48	4350683.74
18	992847.70	4350678.15
19	992835.11	4350672.10
20	992525.66	4350516.65
21	992498.98	4350501.94
22	992473.54	4350485.26
23	992449.45	4350466.68
24	992426.81	4350446.30
25	992408.57	4350428.54
26	992385.17	4350403.74
27	992364.01	4350377.09
28	992345.22	4350348.71

29	992328.89	4350318.79
30	992297.30	4350254.48
1	992305.94	4350251.64
31	992292.50	4350256.06
32	992324.48	4350321.13
33	992340.91	4350351.26
34	992360.03	4350380.11
35	992381.46	4350407.10
36	992405.05	4350432.09
37	992423.37	4350449.91
38	992446.18	4350470.46
39	992470.72	4350489.39
40	992496.49	4350506.27
41	992523.29	4350521.05
42	992832.90	4350676.58
43	992845.58	4350682.68
44	992858.51	4350688.34
45	992871.64	4350693.55
46	993122.30	4350788.02
47	993119.48	4350795.50
48	993118.27	4350796.08
49	993106.33	4350791.58
50	992953.58	4350734.04
51	992868.51	4350701.99
52	992860.62	4350698.55
53	992753.50	4350646.76
54	992635.19	4350586.61
55	992484.64	4350509.21
56	992446.94	4350482.53
57	992414.44	4350453.78
58	992398.77	4350438.54
59	992374.27	4350412.54
60	992352.98	4350385.71
61	992332.98	4350355.52
62	992316.58	4350325.45
63	992283.87	4350258.90
31	992292.50	4350256.06
64	992101.19	4349950.57
65	992182.26	4350115.56
66	992204.09	4350130.20
67	992212.50	4350146.74
68	992182.43	4350126.66
69	992149.77	4350068.30
70	992094.88	4349957.15
64	992101.19	4349950.57
71	992011.52	4349736.24

72	992078.85	4349873.32
73	992094.40	4349912.27
74	992090.16	4349916.76
75	992010.74	4349755.12
71	992011.52	4349736.24
76	992047.67	4349861.65
77	992027.28	4349820.39
78	992019.25	4349802.17
79	992009.61	4349782.69
80	992010.31	4349765.59
81	992086.50	4349920.64
82	992080.13	4349927.38
76	992047.67	4349861.65
83	992108.82	4349942.61
84	992112.88	4349949.59
85	992124.60	4349975.42
86	992167.16	4350057.55
87	992199.45	4350121.07
88	992186.17	4350112.17
89	992104.88	4349946.72
83	992108.82	4349942.61
90	992250.51	4350144.31
91	992254.53	4350146.99
92	992284.13	4350207.26
93	992275.52	4350210.10
94	992248.99	4350156.12
90	992250.51	4350144.31
95	992247.84	4350165.15
96	992270.70	4350211.70
97	992262.56	4350214.39
98	992262.47	4350214.22
99	992255.43	4350201.02
100	992245.76	4350181.34
95	992247.84	4350165.15
101	992211.86	4350118.51
102	992230.35	4350130.86
103	992229.06	4350140.93
104	992220.60	4350135.25
101	992211.86	4350118.51
105	992280.97	4350232.59
106	992284.12	4350239.01
107	992275.49	4350241.84
108	992272.19	4350235.11
105	992280.97	4350232.59
109	992294.66	4350228.66
110	992297.55	4350234.59

111	992288.93	4350237.43
112	992285.87	4350231.18
109	992294.66	4350228.66
113	992225.44	4350144.51
114	992228.35	4350146.47
115	992227.98	4350149.39
113	992225.44	4350144.51
Условный номер земельного участка 86:04:0000001:99244:3У80		
Площадь земельного участка 55214 м ²		
Обозначение характерных точек границ	Координаты, м	
	X	Y
1	2	3
1	993850.62	4352224.42
2	993857.40	4352231.74
3	994145.06	4352542.38
4	994286.98	4352695.70
5	994357.14	4352780.73
6	994465.42	4352893.20
7	994589.75	4353015.64
8	994582.33	4353022.44
9	994569.77	4353012.68
10	994461.14	4352900.61
11	994433.11	4352873.53
12	994386.73	4352827.10
13	994341.86	4352777.44
14	994316.30	4352749.33
15	994303.62	4352732.69
16	994278.05	4352699.16
17	994238.33	4352655.06
18	994210.66	4352626.78
19	994180.03	4352593.48
20	994138.16	4352547.70
21	994112.04	4352519.99
22	994086.83	4352491.41
23	994036.13	4352435.28
24	993978.24	4352378.90
25	993924.11	4352318.87
26	993903.48	4352296.53
27	993884.15	4352276.10
28	993881.78	4352273.43
29	993876.31	4352267.63
30	993859.26	4352247.40
31	993842.80	4352230.88
32	993822.64	4352208.45

33	993810.73	4352196.78
34	993809.41	4352195.30
35	993811.70	4352192.04
36	993815.47	4352186.56
1	993850.62	4352224.42
37	994822.09	4353297.89
38	994839.13	4353317.74
39	995017.36	4353516.37
40	995021.96	4353521.28
41	995049.88	4353552.48
42	995054.22	4353557.43
43	995086.08	4353594.70
44	995101.11	4353611.05
45	995201.03	4353712.20
46	995237.44	4353751.02
47	995405.94	4353926.93
48	995587.19	4354111.24
49	995593.78	4354117.96
50	995590.22	4354120.68
51	995586.23	4354123.69
52	995584.92	4354122.12
53	995558.58	4354094.41
54	995537.65	4354073.43
55	995514.47	4354051.58
56	995493.04	4354030.04
57	995470.23	4354006.56
58	995427.34	4353962.67
59	995423.75	4353958.91
60	995373.76	4353904.50
61	995288.02	4353815.09
62	995257.72	4353782.85
63	995248.51	4353773.89
64	995129.04	4353649.32
65	995037.22	4353550.70
66	994809.17	4353296.58
67	994815.64	4353290.70
37	994822.09	4353297.89
68	995637.80	4354166.51
69	995709.43	4354245.56
70	995738.54	4354277.53
71	995979.51	4354541.93
72	996279.14	4354873.95
73	996324.54	4354925.27
74	996331.05	4354932.39
75	996337.43	4354939.00
76	996344.28	4354945.64

77	996376.46	4354975.96
78	996377.79	4354977.23
79	996375.80	4354987.70
80	996375.78	4354987.72
81	996346.80	4354961.34
82	996324.30	4354937.75
83	996304.29	4354915.82
84	996283.72	4354891.43
85	996257.38	4354860.83
86	996229.75	4354829.70
87	996204.90	4354802.16
88	996193.96	4354788.99
89	996166.50	4354757.72
90	996149.90	4354740.46
91	996135.17	4354723.72
92	996099.63	4354684.62
93	996067.46	4354649.76
94	996052.32	4354633.54
95	996029.86	4354610.10
96	996012.42	4354591.40
97	995991.64	4354568.80
98	995965.52	4354540.12
99	995923.92	4354494.90
100	995905.45	4354473.73
101	995885.40	4354452.62
102	995859.85	4354424.46
103	995838.56	4354401.38
104	995819.82	4354378.23
105	995795.50	4354351.52
106	995775.31	4354332.84
107	995735.62	4354287.12
108	995693.74	4354241.26
109	995674.20	4354218.80
110	995628.97	4354173.13
68	995637.80	4354166.51
111	993523.96	4351870.89
112	993544.64	4351895.45
113	993562.31	4351914.74
114	993587.51	4351940.03
115	993690.73	4352052.32
116	993809.90	4352180.55
117	993806.06	4352185.99
118	993803.88	4352189.11
119	993788.74	4352172.14
120	993766.44	4352147.12
121	993740.88	4352118.04

122	993710.26	4352085.21
123	993687.30	4352061.63
124	993639.18	4352007.92
125	993609.31	4351977.19
126	993583.64	4351950.00
127	993547.28	4351911.09
128	993525.74	4351886.72
129	993485.15	4351840.38
130	993457.41	4351811.73
131	993432.35	4351782.94
132	993417.04	4351764.74
133	993377.41	4351710.85
134	993359.82	4351684.48
135	993343.66	4351652.29
136	993333.83	4351627.65
137	993323.98	4351571.94
138	993331.51	4351566.16
139	993333.96	4351581.01
140	993336.93	4351600.56
141	993347.49	4351638.12
142	993360.70	4351668.44
143	993375.98	4351693.26
144	993441.28	4351780.93
111	993523.96	4351870.89
145	996857.15	4355443.77
146	996845.08	4355443.50
147	996798.87	4355398.42
148	996657.65	4355266.08
149	996626.17	4355234.53
150	996425.56	4355020.11
151	996432.20	4355009.09
152	996459.51	4355036.04
153	996475.81	4355052.97
154	996499.18	4355077.85
155	996539.44	4355123.64
156	996574.82	4355162.01
157	996635.24	4355233.74
158	996664.13	4355260.38
159	996675.10	4355269.73
160	996700.86	4355292.53
161	996722.20	4355310.62
162	996743.97	4355333.35
163	996763.77	4355352.30
164	996797.35	4355384.23
165	996833.14	4355419.38
145	996857.15	4355443.77

166	996619.36	4355234.73
167	996654.22	4355269.80
168	996795.32	4355402.05
169	996837.69	4355443.36
170	996824.17	4355443.05
171	996816.94	4355435.70
172	996781.38	4355400.79
173	996747.79	4355368.85
174	996727.53	4355349.43
175	996706.01	4355326.97
176	996685.83	4355309.95
177	996671.02	4355297.08
178	996649.16	4355277.84
179	996618.18	4355249.15
180	996578.48	4355203.66
181	996556.95	4355176.48
182	996522.88	4355139.61
183	996481.99	4355093.14
184	996459.09	4355068.78
185	996443.25	4355052.31
186	996420.00	4355029.35
187	996422.80	4355024.72
188	996597.49	4355212.80
166	996619.36	4355234.73
189	994656.59	4353095.70
190	994711.85	4353169.24
191	994770.81	4353238.10
192	994763.05	4353245.19
193	994732.66	4353211.33
194	994721.37	4353196.92
195	994706.22	4353177.32
196	994690.15	4353159.84
197	994656.62	4353113.00
198	994648.72	4353101.44
189	994656.59	4353095.70
199	993822.80	4352175.97
200	993827.33	4352180.51
201	993823.97	4352184.55
202	993840.79	4352198.50
203	993842.83	4352196.05
204	993911.45	4352264.85
205	993941.30	4352303.58
206	993996.73	4352374.84
207	993861.01	4352228.32
208	993853.81	4352220.57
209	993818.36	4352182.36

199	993822.80	4352175.97
210	994553.28	4352972.74
211	994553.23	4352972.70
212	994529.99	4352949.81
213	994468.91	4352889.65
214	994361.01	4352777.39
215	994299.00	4352702.52
210	994553.28	4352972.74
211	993399.02	4351715.75
212	993380.11	4351690.43
213	993365.15	4351666.15
214	993352.25	4351636.44
215	993341.93	4351600.03
216	993341.81	4351599.51
217	993340.27	4351589.64
218	993338.79	4351580.25
219	993336.07	4351562.66
220	993339.24	4351560.22
221	993360.47	4351624.12
222	993370.47	4351654.20
223	993381.14	4351681.84
224	993394.38	4351708.34
211	993399.02	4351715.75
225	993673.48	4352026.23
226	993817.07	4352170.21
227	993812.80	4352176.36
228	993694.33	4352048.93
225	993673.48	4352026.23
229	996862.59	4355481.19
230	996851.04	4355470.32
231	996832.22	4355451.22
232	996846.20	4355451.54
233	996871.27	4355475.94
229	996862.59	4355481.19
234	996875.67	4355473.27
235	996853.58	4355451.74
236	996865.25	4355452.00
237	996866.77	4355453.55
238	996882.79	4355468.19
239	996883.26	4355468.67
234	996875.67	4355473.27
240	996925.51	4355540.55
241	996916.57	4355531.92
242	996906.87	4355524.18
243	996906.08	4355523.45
244	996911.74	4355523.36

245	996919.84	4355523.30
246	996933.03	4355536.13
247	996932.34	4355536.94
248	996929.52	4355534.94
240	996925.51	4355540.55
249	994730.76	4353183.56
250	994715.77	4353166.08
251	994683.17	4353122.71
252	994699.51	4353141.09
249	994730.76	4353183.56
253	996385.61	4354984.96
254	996392.05	4354991.69
255	996392.76	4354992.44
256	996392.02	4354993.51
257	996393.81	4354995.20
258	996393.72	4354995.68
259	996390.04	4354999.37
260	996392.61	4355001.81
261	996392.42	4355002.89
262	996383.20	4354994.50
263	996384.74	4354989.95
253	996385.61	4354984.96
264	996936.25	4355532.38
265	996926.88	4355523.23
266	996940.60	4355523.11
267	996942.40	4355525.21
264	996936.25	4355532.38
268	995564.64	4354081.10
269	995487.44	4354002.43
270	995409.40	4353923.45
271	995398.93	4353912.50
272	995553.62	4354069.08
268	995564.64	4354081.10
273	996396.06	4355005.08
274	996402.45	4355011.16
275	996402.13	4355011.72
276	996395.84	4355005.99
277	996395.90	4355005.90
273	996396.06	4355005.08
278	993443.18	4351774.93
279	993448.42	4351781.15
280	993448.34	4351781.07
281	993445.23	4351777.68
278	993443.18	4351774.93
Условный номер земельного участка 86:04:0000001:99244:3У81		

Площадь земельного участка 10602 м ²		
Обозначение характерных точек границ	Координаты, м	
	X	Y
1	2	3
1	999031.63	4354950.85
2	999041.04	4354954.25
3	999040.24	4354983.69
4	999037.71	4355019.26
5	999034.49	4355058.42
6	999035.64	4355113.89
7	999035.71	4355147.28
8	999035.71	4355147.32
9	999035.66	4355172.56
10	999035.15	4355191.77
11	999031.85	4355226.01
12	999029.55	4355246.08
13	999027.05	4355258.49
14	999020.04	4355258.06
15	999025.28	4355234.56
16	999028.46	4355193.89
17	999028.42	4355193.90
18	999026.42	4355107.73
19	999028.00	4355019.63
1	999031.63	4354950.85
20	999234.28	4354699.99
21	999210.20	4354714.44
22	999140.02	4354752.72
23	999108.79	4354769.34
24	999106.58	4354767.54
25	999183.32	4354726.09
26	999211.14	4354708.99
27	999231.92	4354694.93
28	999251.54	4354679.20
29	999272.40	4354660.53
30	999298.45	4354632.28
31	999376.18	4354536.71
32	999398.58	4354505.20
33	999420.28	4354463.82
34	999420.28	4354463.77
35	999462.47	4354345.55
36	999437.39	4354433.06
37	999437.11	4354433.90
38	999425.46	4354466.10
39	999420.08	4354478.64

40	999408.65	4354500.08
41	999395.47	4354520.47
42	999380.51	4354539.87
43	999296.32	4354639.84
44	999282.02	4354655.61
45	999252.80	4354683.70
20	999234.28	4354699.99
46	999043.77	4354894.02
47	999034.97	4354889.80
48	999034.92	4354889.83
49	999035.19	4354883.42
50	999042.78	4354840.88
51	999048.75	4354823.16
52	999060.23	4354804.53
53	999060.23	4354804.53
54	999083.90	4354788.17
55	999090.94	4354784.45
56	999100.09	4354791.90
57	999082.68	4354801.17
58	999067.45	4354812.27
59	999057.81	4354827.64
60	999047.41	4354858.43
46	999043.77	4354894.02
61	999022.90	4355019.39
62	999021.60	4355094.43
63	999021.38	4355107.74
64	999023.36	4355193.75
65	999022.08	4355210.60
66	999020.29	4355233.82
67	999015.83	4355253.45
68	999009.35	4355252.36
69	999014.14	4355205.36
70	999019.24	4355181.31
71	999021.46	4355012.67
72	999024.68	4354948.35
73	999024.70	4354948.33
74	999026.76	4354949.08
61	999022.90	4355019.39
75	999540.43	4354128.61
76	999536.48	4354148.05
77	999529.79	4354170.53
78	999528.70	4354173.79
79	999519.67	4354196.58
80	999499.94	4354240.52
81	999534.90	4354142.57
82	999533.80	4354062.07

83	999542.65	4354050.39
84	999543.16	4354107.53
75	999540.43	4354128.61
85	999084.18	4354778.95
86	999086.75	4354781.06
87	999081.39	4354783.90
88	999056.53	4354801.05
89	999044.10	4354820.99
90	999038.03	4354839.69
91	999030.30	4354882.85
92	999029.98	4354887.40
93	999028.36	4354886.62
94	999032.99	4354831.55
95	999057.76	4354795.73
96	999075.01	4354783.27
85	999084.18	4354778.95
97	999541.69	4353948.12
98	999542.25	4353995.18
99	999542.37	4354006.44
100	999532.12	4354019.74
101	999533.24	4353997.97
102	999537.31	4353959.50
103	999540.10	4353946.91
97	999541.69	4353948.12
104	999547.32	4354000.01
105	999547.36	4353995.11
106	999546.72	4353948.70
107	999557.27	4353909.09
108	999557.05	4353911.00
109	999554.61	4353947.05
110	999551.39	4353994.70
104	999547.32	4354000.01
111	999491.28	4354241.06
112	999449.43	4354358.29
113	999461.28	4354314.43
114	999470.44	4354284.44
115	999485.49	4354252.95
111	999491.28	4354241.06
112	999043.33	4354898.36
113	999041.85	4354912.78
114	999041.62	4354924.95
115	999033.12	4354923.04
116	999034.67	4354894.18
112	999043.33	4354898.36
117	999032.50	4354934.73
118	999041.41	4354936.37

119	999041.17	4354949.56
120	999041.16	4354949.98
121	999031.91	4354946.62
117	999032.50	4354934.73
122	999014.14	4354944.50
123	999016.88	4354945.50
124	999013.79	4355005.54
125	999013.31	4354968.89
126	999013.58	4354952.09
122	999014.14	4354944.50
127	999531.88	4354034.48
128	999528.97	4354031.77
129	999528.92	4354030.60
130	999542.42	4354013.00
131	999542.44	4354020.73
127	999531.88	4354034.48
132	999142.42	4354757.15
133	999200.40	4354725.44
134	999178.59	4354739.18
135	999151.24	4354753.51
132	999142.42	4354757.15
136	999028.07	4354891.02
137	999029.78	4354891.84
138	999028.12	4354921.93
139	999028.12	4354921.91
140	999028.15	4354921.40
141	999026.17	4354920.94
136	999028.07	4354891.02
142	999542.49	4354027.26
143	999542.52	4354032.14
144	999533.51	4354043.88
145	999533.42	4354039.14
142	999542.49	4354027.26
146	999550.89	4354002.01
147	999550.33	4354010.36
148	999547.42	4354014.15
149	999547.41	4354006.54
146	999550.89	4354002.01
150	999989.44	4353356.88
151	999997.86	4353342.74
152	1000007.99	4353331.34
150	999989.44	4353356.88
153	999015.33	4354931.55
154	999017.55	4354931.96
155	999017.05	4354941.28
156	999014.44	4354940.33

157	999014.80	4354935.49
153	999015.33	4354931.55
158	999027.51	4354933.80
159	999026.94	4354944.91
160	999026.94	4354944.86
161	999024.96	4354944.15
162	999025.52	4354933.44
158	999027.51	4354933.80
163	999547.47	4354020.85
164	999549.83	4354017.77
165	999549.47	4354023.10
166	999547.50	4354025.67
163	999547.47	4354020.85
167	999019.07	4354905.98
168	999018.20	4354919.12
169	999017.00	4354918.84
167	999019.07	4354905.98
170	999033.47	4354816.79
171	999034.13	4354812.79
172	999038.39	4354809.70
170	999033.47	4354816.79
173	999014.72	4355077.08
174	999015.88	4355012.48
175	999019.30	4354946.37
176	999019.32	4354946.37
177	999015.94	4355012.44
178	999014.72	4355077.85
173	999014.72	4355077.08
179	999296.62	4354630.66
180	999285.41	4354642.78
181	999296.62	4354630.65
179	999296.62	4354630.66
182	999022.71	4354888.41
183	999022.76	4354888.44
184	999020.72	4354919.70
185	999020.64	4354919.68
186	999022.71	4354888.43
182	999022.71	4354888.41
187	999548.11	4354043.21
188	999547.67	4354049.81
189	999547.61	4354043.86
187	999548.11	4354043.21
190	999015.95	4354926.81
191	999017.75	4354927.22
192	999017.72	4354927.91
193	999015.85	4354927.57

190	999015.95	4354926.81
194	999025.71	4354929.05
195	999027.80	4354929.52
196	999027.79	4354929.78
197	999024.98	4354929.26
198	999025.69	4354929.38
194	999025.71	4354929.05
199	999019.99	4354932.41
200	999020.06	4354932.43
201	999019.77	4354937.75
199	999019.99	4354932.41
202	999032.67	4354930.63
203	999033.22	4354930.78
204	999032.67	4354930.68
202	999032.67	4354930.63
205	999023.25	4354928.48
206	999023.27	4354928.49
207	999023.25	4354928.94
208	999023.23	4354928.93
205	999023.25	4354928.48
209	999016.36	4355180.80
210	999016.36	4355180.82
211	999015.46	4355185.36
212	999015.47	4355185.33
209	999016.36	4355180.80
Условный номер земельного участка 86:04:0000001:99911/ЧЗУЗ		
Площадь земельного участка 144 м ²		
Обозначение характерных точек границ	Координаты, м	
	X	Y
1	2	3
1	990425.51	4346226.19
2	990431.12	4346243.51
3	990435.79	4346242.00
4	990436.85	4346244.92
5	990428.38	4346247.51
6	990422.62	4346231.05
7	990422.31	4346231.16
8	990421.13	4346227.89
1	990425.51	4346226.19
9	990419.86	4346224.37
10	990428.47	4346221.71
11	990434.76	4346239.14
12	990432.51	4346239.86
13	990426.91	4346222.44

14	990420.12	4346225.03
9	990419.86	4346224.37
15	990433.48	4346220.15
16	990435.32	4346226.12
17	990433.24	4346220.23
15	990433.48	4346220.15
Условный номер земельного участка 86:04:0000001:99244:ЗУ82		
Площадь земельного участка 7027 м ²		
Обозначение характерных точек границ	Координаты, м	
	X	Y
1	2	3
1	993390.87	4351305.78
2	993361.25	4351216.11
3	993361.74	4351214.21
4	993361.46	4351212.95
5	993359.57	4351211.03
6	993354.11	4351194.50
7	993353.77	4351193.48
8	993354.17	4351191.92
9	993354.01	4351191.18
10	993352.50	4351189.62
11	993349.63	4351180.95
12	993257.01	4350900.57
13	993253.62	4350890.86
14	993249.90	4350881.38
15	993245.83	4350871.91
16	993230.68	4350838.43
17	993230.11	4350838.22
18	993229.73	4350836.49
19	993229.22	4350835.91
20	993157.72	4350808.90
21	993160.24	4350802.27
22	993237.35	4350831.32
23	993254.06	4350868.28
24	993258.23	4350877.95
25	993262.07	4350887.73
26	993265.54	4350897.68
27	993399.24	4351302.45
1	993390.87	4351305.78
28	993403.90	4351300.60
29	993270.26	4350896.04
30	993266.73	4350885.95
31	993262.87	4350876.09
32	993258.65	4350866.28

33	993241.05	4350827.36
34	993162.01	4350797.60
35	993163.05	4350794.84
36	993242.39	4350824.74
37	993263.65	4350871.76
38	993267.80	4350881.35
39	993271.57	4350891.04
40	993275.02	4350900.89
41	993406.72	4351299.47
28	993403.90	4351300.60
42	993121.59	4350826.36
43	993127.98	4350829.62
44	993119.87	4350841.33
45	993115.00	4350837.95
46	993117.90	4350832.87
42	993121.59	4350826.36
47	993133.43	4350821.73
48	993128.90	4350819.44
49	993125.33	4350817.63
50	993128.71	4350812.76
51	993136.78	4350816.90
47	993133.43	4350821.73
52	993403.25	4351346.10
53	993402.18	4351342.88
54	993410.22	4351335.68
55	993412.13	4351341.48
52	993403.25	4351346.10
56	993118.30	4350819.00
57	993115.76	4350817.71
58	993114.96	4350817.30
59	993119.08	4350809.39
60	993122.32	4350809.47
61	993124.23	4350810.46
56	993118.30	4350819.00
62	993414.69	4351333.26
63	993417.53	4351332.27
64	993419.34	4351337.73
65	993416.63	4351339.14
62	993414.69	4351333.26
66	993139.65	4350812.76
67	993133.78	4350809.76
68	993137.92	4350809.86
69	993138.24	4350808.96
70	993141.45	4350810.18
66	993139.65	4350812.76
71	993119.28	4350801.79

72	993126.67	4350804.58
73	993123.50	4350804.50
74	993121.15	4350803.30
75	993118.99	4350802.20
71	993119.28	4350801.79
76	993110.42	4350815.22
77	993110.08	4350815.06
78	993111.75	4350812.66
76	993110.42	4350815.22
79	993401.20	4351337.05
80	993401.14	4351336.87
81	993401.63	4351336.69
79	993401.20	4351337.05
Условный номер земельного участка 86:04:0000001:99244:3У83		
Площадь земельного участка 33711 м ²		
Обозначение характерных точек границ	Координаты, м	
	X	Y
1	2	3
1	999486.69	4354311.82
2	999500.68	4354273.22
3	999501.48	4354271.24
4	999532.58	4354201.98
5	999542.48	4354177.05
6	999550.10	4354151.33
7	999555.43	4354125.05
8	999558.40	4354098.62
9	999563.50	4354023.07
10	999573.39	4354010.13
11	999567.39	4354099.12
12	999564.38	4354126.06
13	999558.94	4354153.12
14	999551.09	4354179.61
15	999540.95	4354205.30
16	999509.75	4354274.84
17	999504.33	4354287.64
18	999499.61	4354300.57
19	999495.46	4354313.84
20	999459.44	4354439.63
21	999451.32	4354464.06
22	999441.01	4354488.16
23	999428.73	4354511.32
24	999414.54	4354533.37
25	999398.55	4354554.12
26	999313.85	4354654.74

27	999298.62	4354671.52
28	999290.50	4354679.56
29	999268.49	4354700.52
30	999244.29	4354721.82
31	999218.11	4354741.42
32	999190.46	4354758.88
33	999161.51	4354774.10
34	999131.45	4354786.96
35	999105.98	4354796.67
36	999100.09	4354791.90
37	999090.94	4354784.45
38	999099.55	4354779.88
39	999107.59	4354786.42
40	999127.82	4354778.72
41	999157.33	4354766.12
42	999185.66	4354751.26
43	999212.73	4354734.21
44	999238.19	4354715.19
45	999262.28	4354694.00
46	999284.14	4354673.18
47	999292.01	4354665.43
48	999299.62	4354657.34
49	999306.93	4354648.98
50	999391.43	4354548.62
51	999406.97	4354528.47
52	999420.79	4354507.08
53	999432.66	4354484.79
54	999442.71	4354461.42
55	999450.75	4354437.25
1	999486.69	4354311.82
56	999829.54	4353580.63
57	999829.76	4353583.22
58	999816.96	4353602.43
59	999686.49	4353708.06
60	999648.55	4353745.00
61	999618.10	4353788.01
62	999595.98	4353835.83
63	999582.93	4353886.87
64	999579.92	4353913.34
65	999576.66	4353961.74
66	999566.77	4353974.64
67	999570.96	4353912.52
68	999574.04	4353885.44
69	999579.57	4353858.82
70	999587.50	4353832.81
71	999597.77	4353807.62

72	999610.31	4353783.50
73	999624.98	4353760.60
74	999641.69	4353739.14
75	999660.30	4353719.29
76	999680.67	4353701.19
77	999829.04	4353581.08
56	999829.54	4353580.63
78	1000202.53	4353121.35
79	1000209.92	4353126.47
80	1000199.67	4353141.80
81	1000181.22	4353164.48
82	1000071.73	4353286.41
83	1000053.22	4353309.26
84	999955.24	4353443.50
85	999907.16	4353494.11
86	1000046.00	4353303.90
87	1000052.06	4353295.87
88	1000058.39	4353288.07
89	1000064.97	4353280.46
90	1000174.25	4353158.79
91	1000192.05	4353136.98
78	1000202.53	4353121.35
92	999832.84	4353571.07
93	999832.68	4353568.92
94	999832.41	4353565.67
95	999857.90	4353545.81
96	999942.88	4353435.06
97	999989.44	4353356.88
98	1000007.99	4353331.34
99	1000090.85	4353238.01
100	1000157.14	4353169.28
101	1000195.93	4353116.77
102	1000198.43	4353118.51
103	1000188.10	4353133.91
104	1000170.41	4353155.58
105	1000061.21	4353277.17
106	1000054.53	4353284.89
107	1000048.09	4353292.81
108	1000041.99	4353300.90
109	999887.99	4353511.90
110	999875.98	4353526.94
111	999841.43	4353563.32
112	999841.30	4353563.58
92	999832.84	4353571.07
113	999014.14	4354944.50
114	999013.58	4354952.09

115	999013.31	4354968.89
116	999013.79	4355005.54
117	999013.43	4355012.43
118	999011.20	4355167.97
119	999005.55	4355210.08
120	999003.69	4355219.12
121	999005.36	4355202.80
122	999006.31	4355191.30
123	999006.81	4355179.76
124	999006.89	4355168.29
125	999005.23	4355040.40
126	999009.19	4355013.10
127	999006.36	4354986.80
128	999004.43	4354978.50
129	999004.31	4354968.87
130	999004.59	4354951.69
131	999005.35	4354941.32
113	999014.14	4354944.50
132	999099.86	4354762.05
133	999091.29	4354766.68
134	999083.16	4354760.06
135	999021.24	4354804.82
136	999009.49	4354877.56
137	999001.06	4354873.51
138	999013.05	4354799.50
139	999083.60	4354748.80
132	999099.86	4354762.05
140	998994.85	4355256.55
141	998985.93	4355256.00
142	998991.41	4355201.53
143	998992.33	4355190.46
144	998992.81	4355179.46
145	998992.89	4355168.35
146	998992.26	4355119.49
147	998997.93	4355090.72
148	999000.65	4355072.04
149	999001.89	4355168.33
150	999001.81	4355179.68
151	999001.32	4355191.03
152	999000.37	4355202.37
140	998994.85	4355256.55
153	999561.28	4353981.79
154	999551.39	4353994.70
155	999554.61	4353947.05
156	999557.05	4353911.00
157	999557.27	4353909.09

158	999572.23	4353852.88
159	999600.91	4353781.33
160	999620.02	4353759.09
161	999605.92	4353781.09
162	999593.19	4353805.63
163	999582.75	4353831.24
164	999574.75	4353857.48
165	999569.09	4353884.77
166	999565.98	4353912.14
153	999561.28	4353981.79
167	999255.99	4354692.87
168	999235.11	4354711.24
169	999209.80	4354730.14
170	999183.08	4354746.98
171	999155.10	4354761.65
172	999126.00	4354774.06
173	999108.50	4354780.72
174	999104.36	4354777.33
175	999142.42	4354757.15
176	999151.24	4354753.51
177	999178.59	4354739.18
178	999200.40	4354725.44
179	999212.63	4354718.74
167	999255.99	4354692.87
180	999462.47	4354345.55
181	999499.94	4354240.52
182	999519.67	4354196.58
183	999528.70	4354173.79
184	999497.43	4354267.28
185	999495.60	4354272.33
186	999491.28	4354282.57
187	999486.33	4354296.14
188	999482.18	4354309.39
189	999446.61	4354407.65
190	999437.11	4354433.90
191	999437.39	4354433.06
180	999462.47	4354345.55
192	999896.07	4353524.22
193	999847.78	4353571.56
194	999847.75	4353571.59
195	999839.88	4353583.49
196	999834.71	4353588.06
197	999827.31	4353594.07
198	999833.40	4353584.92
199	999833.63	4353584.32
200	999833.64	4353584.29

201	999833.78	4353583.60
202	999833.59	4353580.72
203	999836.71	4353574.32
204	999852.00	4353560.78
205	999872.88	4353538.82
206	999892.00	4353514.89
207	999904.72	4353497.45
208	999952.82	4353446.81
209	999898.97	4353520.59
192	999896.07	4353524.22
210	999257.12	4354691.88
211	999293.62	4354651.78
212	999363.28	4354571.69
213	999406.98	4354517.76
214	999422.35	4354489.12
215	999451.38	4354409.40
216	999461.70	4354380.88
217	999445.99	4354435.72
218	999438.07	4354459.54
219	999428.19	4354482.54
220	999416.42	4354504.64
221	999402.83	4354525.68
222	999387.50	4354545.52
223	999303.15	4354645.70
224	999295.96	4354653.94
225	999288.46	4354661.90
226	999280.68	4354669.58
227	999258.88	4354690.34
210	999257.12	4354691.88
228	999558.01	4354030.26
229	999553.44	4354098.12
230	999550.48	4354124.38
231	999545.22	4354150.24
232	999537.71	4354175.52
233	999527.96	4354200.09
234	999517.30	4354223.89
235	999542.96	4354146.91
236	999544.07	4354140.46
237	999548.18	4354107.90
238	999547.67	4354049.81
239	999548.11	4354043.21
228	999558.01	4354030.26
240	999828.55	4353568.65
241	999829.03	4353574.42
242	999825.86	4353577.22
243	999677.39	4353697.42

244	999658.61	4353714.16
245	999668.38	4353702.77
246	999790.77	4353598.06
240	999828.55	4353568.65
247	999053.84	4354787.47
248	999038.39	4354809.70
249	999034.13	4354812.79
250	999033.47	4354816.79
251	999025.19	4354828.71
252	999020.71	4354882.95
253	999014.18	4354879.81
254	999025.83	4354807.67
247	999053.84	4354787.47
255	999425.46	4354466.10
256	999417.86	4354487.11
257	999402.86	4354515.02
258	999359.31	4354568.40
259	999289.99	4354648.47
260	999253.26	4354688.62
261	999234.28	4354699.99
262	999252.80	4354683.70
263	999282.02	4354655.61
264	999296.32	4354639.84
265	999380.51	4354539.87
266	999395.47	4354520.47
267	999408.65	4354500.08
268	999420.08	4354478.64
255	999425.46	4354466.10
269	999000.38	4354877.65
270	999008.82	4354881.73
271	999003.32	4354915.71
272	998994.54	4354913.70
269	999000.38	4354877.65
273	999013.51	4354883.99
274	999020.30	4354887.27
275	999019.07	4354905.98
276	999017.00	4354918.84
277	999008.20	4354916.83
273	999013.51	4354883.99
278	999014.14	4355205.36
279	999009.35	4355252.36
280	999004.34	4355251.52
278	999014.14	4355205.36
281	999576.16	4353969.06
282	999575.60	4353977.51
283	999565.70	4353990.38

284	999566.28	4353981.94
281	999576.16	4353969.06
285	999560.79	4353989.10
286	999560.21	4353997.52
287	999550.33	4354010.36
288	999550.89	4354002.01
285	999560.79	4353989.10
289	999006.46	4354929.92
290	999015.33	4354931.55
291	999014.80	4354935.49
292	999014.44	4354940.33
293	999005.66	4354937.15
294	999005.85	4354934.58
289	999006.46	4354929.92
295	998994.90	4354937.53
296	999000.47	4354939.55
297	998999.59	4354951.53
298	998999.50	4354957.28
299	998997.84	4354950.09
295	998994.90	4354937.53
300	999549.83	4354017.77
301	999559.72	4354004.92
302	999559.36	4354010.21
303	999549.47	4354023.10
300	999549.83	4354017.77
304	999565.21	4353997.78
305	999575.10	4353984.91
306	999574.75	4353990.17
307	999564.85	4354003.05
304	999565.21	4353997.78
308	999083.00	4354766.40
309	999086.32	4354769.09
310	999065.70	4354778.89
308	999083.00	4354766.40
311	998993.51	4354927.53
312	999001.55	4354929.02
313	999000.88	4354933.99
314	999000.79	4354935.39
315	998994.15	4354932.98
311	998993.51	4354927.53
316	999057.76	4354795.73
317	999062.20	4354789.30
318	999075.01	4354783.27
316	999057.76	4354795.73
319	999095.37	4354776.47
320	999086.75	4354781.06

321	999084.18	4354778.95
322	999093.20	4354774.71
319	999095.37	4354776.47
323	999108.79	4354769.34
324	999100.17	4354773.92
325	999098.01	4354772.16
326	999106.58	4354767.54
323	999108.79	4354769.34
327	999540.43	4354128.61
328	999538.98	4354139.72
329	999538.10	4354145.68
330	999529.79	4354170.53
331	999536.48	4354148.05
327	999540.43	4354128.61
332	998993.44	4354921.65
333	999002.25	4354923.67
334	999002.06	4354925.01
335	998993.21	4354923.36
332	998993.44	4354921.65
336	999845.18	4353560.13
337	999872.14	4353531.74
338	999869.19	4353535.46
339	999848.45	4353557.26
336	999845.18	4353560.13
340	999007.14	4354924.79
341	999015.95	4354926.81
342	999015.85	4354927.57
343	999006.99	4354925.92
340	999007.14	4354924.79
344	999835.67	4353575.23
345	999833.54	4353579.59
346	999833.35	4353577.28
344	999835.67	4353575.23
347	999862.19	4353563.08
348	999857.81	4353567.68
349	999854.67	4353570.44
347	999862.19	4353563.08
350	999015.47	4355185.33
351	999015.46	4355185.36
352	999014.78	4355188.77
350	999015.47	4355185.33
Условный номер земельного участка 86:04:0000001:20735/ЧЗУ2		
Площадь земельного участка 4 м ²		
Обозначени е характерны	Координаты, м	
	X	Y

х точек границ		
1	2	3
1	990440.54	4346240.45
2	990441.63	4346243.46
3	990440.83	4346243.70
4	990439.88	4346240.66
1	990440.54	4346240.45
5	990438.32	4346234.28
6	990439.53	4346237.65
7	990438.99	4346237.81
8	990437.93	4346234.40
5	990438.32	4346234.28
Условный номер земельного участка 86:04:0000001:99244:3У84		
Площадь земельного участка 133980 м²		
Обозначени е характерны х точек границ	Координаты, м	
	X	Y
1	2	3
1	1000819.68	4361124.76
2	1000860.75	4360922.83
3	1000869.37	4360744.46
4	1000862.00	4360495.55
5	1000861.54	4360479.56
6	1000837.05	4360358.56
7	1000812.38	4360088.30
8	1000807.65	4359935.97
9	1000805.54	4359867.51
10	1000804.98	4359751.14
11	1000802.18	4359588.60
12	1000802.14	4359588.62
13	1000785.62	4359409.39
14	1000781.70	4359371.06
15	1000774.43	4359340.91
16	1000690.44	4359080.91
17	1000620.12	4358865.23
18	1000572.19	4358706.16
19	1000545.74	4358629.65
20	1000517.48	4358572.48
21	1000481.45	4358528.82
22	1000421.34	4358481.31
23	1000330.97	4358415.56
24	1000236.88	4358339.14
25	999966.89	4358149.48
26	999972.02	4358142.41

27	1000017.35	4358176.38
28	1000048.03	4358198.93
29	1000109.97	4358242.79
30	1000141.17	4358263.03
31	1000178.43	4358287.43
32	1000249.40	4358337.89
33	1000281.70	4358363.04
34	1000337.29	4358408.00
35	1000367.24	4358430.71
36	1000396.49	4358453.07
37	1000453.46	4358492.32
38	1000481.16	4358515.83
39	1000519.36	4358558.85
40	1000535.76	4358584.94
41	1000554.15	4358621.45
42	1000577.01	4358687.43
43	1000599.35	4358767.94
44	1000609.65	4358801.28
45	1000620.28	4358837.43
46	1000632.55	4358872.74
47	1000657.24	4358946.10
48	1000682.14	4359023.65
49	1000705.61	4359096.98
50	1000725.70	4359163.83
51	1000738.04	4359193.58
52	1000761.07	4359269.96
53	1000771.37	4359301.83
54	1000791.49	4359375.73
55	1000799.32	4359463.65
56	1000806.71	4359532.53
57	1000809.36	4359567.85
58	1000811.13	4359599.82
59	1000813.55	4359676.50
60	1000814.09	4359755.41
61	1000815.36	4359820.45
62	1000814.61	4359903.51
63	1000816.54	4359973.63
64	1000817.23	4359995.85
65	1000819.08	4360038.61
66	1000820.60	4360069.30
67	1000821.22	4360094.26
68	1000822.11	4360142.92
69	1000825.63	4360198.05
70	1000830.09	4360242.68
71	1000836.36	4360297.23
72	1000843.00	4360334.29

73	1000845.08	4360351.62
74	1000857.22	4360409.66
75	1000866.42	4360450.57
76	1000869.41	4360470.10
77	1000872.72	4360519.47
78	1000873.29	4360536.61
79	1000874.56	4360575.19
80	1000877.23	4360622.76
81	1000878.43	4360646.69
82	1000879.44	4360681.57
83	1000879.53	4360761.71
84	1000878.49	4360819.80
85	1000875.92	4360847.32
86	1000872.71	4360891.66
87	1000868.96	4360934.87
88	1000865.01	4360958.19
89	1000857.85	4360991.41
90	1000849.63	4361034.64
91	1000837.02	4361099.46
92	1000827.81	4361135.46
1	1000819.68	4361124.76
93	999963.89	4358153.57
94	1000233.86	4358343.20
95	1000327.94	4358419.60
96	1000388.76	4358463.79
97	1000418.39	4358485.32
98	1000477.94	4358532.40
99	1000513.22	4358575.16
100	1000541.08	4358631.59
101	1000567.40	4358707.67
102	1000615.33	4358866.66
103	1000670.50	4359036.02
104	1000685.66	4359082.49
105	1000769.69	4359342.28
106	1000776.75	4359371.93
107	1000780.57	4359409.86
108	1000797.11	4359588.85
109	1000799.94	4359751.18
110	1000800.50	4359867.61
111	1000804.17	4359986.03
112	1000807.33	4360088.60
113	1000832.09	4360359.26
114	1000856.58	4360480.13
115	1000864.42	4360744.41
116	1000858.71	4360862.90
117	1000855.84	4360922.17

118	1000815.78	4361119.36
119	1000810.10	4361111.87
120	1000814.52	4361094.65
121	1000821.75	4361055.08
122	1000835.33	4360986.83
123	1000846.19	4360931.57
124	1000847.76	4360910.87
125	1000849.75	4360890.16
126	1000851.20	4360863.89
127	1000855.54	4360818.11
128	1000855.91	4360793.80
129	1000855.91	4360793.76
130	1000855.86	4360736.45
131	1000855.46	4360703.50
132	1000856.43	4360680.99
133	1000855.45	4360647.72
134	1000854.27	4360624.29
135	1000851.56	4360575.71
136	1000849.74	4360520.70
137	1000846.61	4360473.19
138	1000843.74	4360454.44
139	1000841.76	4360443.24
140	1000834.87	4360415.06
141	1000834.84	4360414.95
142	1000831.01	4360398.46
143	1000822.31	4360354.78
144	1000817.74	4360324.81
145	1000813.64	4360300.82
146	1000810.51	4360280.36
147	1000804.80	4360228.12
148	1000800.97	4360180.36
149	1000798.40	4360126.35
150	1000797.61	4360070.29
151	1000794.95	4360021.69
152	1000792.54	4359948.07
153	1000791.61	4359903.71
154	1000791.34	4359852.08
155	1000791.84	4359794.30
156	1000791.09	4359755.87
157	1000789.07	4359639.70
158	1000788.16	4359600.91
159	1000783.82	4359534.84
160	1000776.45	4359466.04
161	1000772.81	4359431.24
162	1000768.66	4359378.66
163	1000749.31	4359308.38

164	1000727.40	4359238.64
165	1000703.88	4359171.14
166	1000693.35	4359137.06
167	1000671.57	4359066.07
168	1000644.94	4358986.59
169	1000635.22	4358952.70
170	1000610.76	4358880.10
171	1000598.30	4358844.19
172	1000577.26	4358774.37
173	1000554.92	4358693.86
174	1000532.66	4358629.69
175	1000515.47	4358595.79
176	1000501.49	4358573.36
177	1000465.64	4358532.81
178	1000440.02	4358511.00
179	1000382.70	4358471.49
180	1000353.33	4358449.02
181	1000293.05	4358402.96
182	1000266.96	4358380.70
183	1000235.43	4358356.17
184	1000165.44	4358306.41
185	1000128.58	4358282.28
186	1000097.25	4358261.95
187	1000034.67	4358217.66
188	1000003.70	4358194.88
189	999958.49	4358161.02
93	999963.89	4358153.57
190	996984.37	4355570.82
191	996986.55	4355573.24
192	996996.82	4355584.66
193	997018.21	4355607.43
194	997037.62	4355627.65
195	997052.29	4355644.69
196	997076.91	4355672.06
197	997099.08	4355697.10
198	997120.58	4355720.12
199	997142.74	4355745.65
200	997164.80	4355772.30
201	997178.84	4355787.65
202	997195.50	4355807.06
203	997195.58	4355807.15
204	997214.59	4355829.76
205	997214.70	4355829.89
206	997251.00	4355871.17
207	997273.87	4355898.40
208	997290.57	4355918.76

209	997326.17	4355964.61
210	997348.11	4355988.44
211	997383.52	4356029.08
212	997417.38	4356060.84
213	997436.71	4356078.83
214	997451.39	4356093.40
215	997470.59	4356117.15
216	997489.10	4356134.71
217	997533.60	4356175.95
218	997595.50	4356236.18
219	997619.22	4356257.87
220	997684.85	4356311.92
221	997727.43	4356345.29
222	997776.86	4356384.83
223	997820.29	4356417.39
224	997844.54	4356435.89
225	997885.97	4356465.92
226	997909.31	4356482.86
227	997941.84	4356506.13
228	997991.20	4356543.10
229	998035.85	4356577.27
230	998058.88	4356595.08
231	998109.98	4356633.72
232	998155.45	4356668.54
233	998177.59	4356685.29
234	998221.03	4356716.54
235	998240.23	4356731.38
236	998287.20	4356767.87
237	998316.26	4356790.20
238	998356.42	4356821.90
239	998383.76	4356843.70
240	998432.82	4356881.05
241	998483.18	4356920.46
242	998498.53	4356932.20
243	998490.98	4356938.45
244	997677.00	4356318.22
245	997565.94	4356222.22
246	997348.80	4356004.03
247	997125.54	4355742.86
248	997077.13	4355686.17
249	996972.10	4355570.94
190	996984.37	4355570.82
250	997073.30	4355689.49
251	997121.72	4355746.13
252	997345.09	4356007.41
253	997562.54	4356225.90

254	997673.83	4356322.11
255	998487.02	4356941.68
256	998479.82	4356947.59
257	998434.05	4356912.37
258	998396.78	4356883.17
259	998369.50	4356861.76
260	998342.17	4356839.96
261	998302.18	4356808.39
262	998249.83	4356768.52
263	998207.50	4356735.14
264	998180.79	4356716.11
265	998163.95	4356703.81
266	998119.56	4356671.12
267	998095.84	4356651.86
268	998069.37	4356631.55
269	998021.77	4356595.45
270	997977.34	4356561.46
271	997928.39	4356524.79
272	997872.47	4356484.54
273	997830.69	4356454.26
274	997786.65	4356422.05
275	997739.56	4356384.88
276	997693.36	4356349.21
277	997670.04	4356329.52
278	997603.92	4356275.04
279	997579.83	4356253.04
280	997517.66	4356192.53
281	997490.01	4356166.08
282	997473.45	4356151.56
283	997453.18	4356132.20
284	997420.93	4356095.55
285	997401.70	4356077.67
286	997401.66	4356077.64
287	997367.47	4356045.57
288	997347.90	4356024.32
289	997308.37	4355979.18
290	997294.31	4355961.31
291	997256.21	4355913.14
292	997217.08	4355869.15
293	997196.92	4355844.49
294	997178.02	4355822.00
295	997147.63	4355787.63
296	997125.29	4355760.61
297	997103.62	4355735.67
298	997082.17	4355712.69
299	997035.12	4355659.98

300	997001.21	4355622.94
301	996979.97	4355600.32
302	996953.63	4355571.02
303	996965.32	4355570.90
250	997073.30	4355689.49
304	998971.73	4357365.39
305	998983.04	4357373.77
306	999073.61	4357438.56
307	999107.52	4357462.50
308	999214.14	4357547.22
309	999244.40	4357572.65
310	999272.23	4357596.36
311	999307.23	4357626.61
312	999371.71	4357678.41
313	999401.72	4357701.76
314	999469.65	4357752.17
315	999515.07	4357787.49
316	999581.23	4357839.89
317	999644.10	4357891.20
318	999673.57	4357913.92
319	999701.21	4357935.99
320	999760.09	4357985.33
321	999790.45	4358009.97
322	999824.66	4358035.40
323	999854.06	4358055.72
324	999885.71	4358079.07
325	999911.63	4358098.14
326	999935.92	4358115.39
327	999930.43	4358123.07
328	999871.60	4358079.93
329	999736.01	4357977.42
330	999604.56	4357871.78
331	999431.48	4357735.82
332	999302.47	4357633.76
333	999148.93	4357506.18
334	998967.73	4357373.40
304	998971.73	4357365.39
335	998965.40	4357377.99
336	998976.32	4357385.99
337	999145.87	4357510.12
338	999299.38	4357637.72
339	999428.40	4357739.78
340	999601.39	4357875.66
341	999732.95	4357981.37
342	999868.66	4358084.03
343	999927.50	4358127.15

344	999922.53	4358134.08
345	999898.43	4358116.96
346	999872.07	4358097.59
347	999872.05	4358097.58
348	999811.10	4358053.98
349	999776.14	4358027.98
350	999745.45	4358003.06
351	999686.73	4357953.87
352	999629.97	4357909.35
353	999629.80	4357909.22
354	999595.52	4357881.75
355	999566.57	4357857.61
356	999501.01	4357805.71
357	999425.84	4357748.67
358	999357.49	4357696.49
359	999357.31	4357696.35
360	999292.38	4357644.17
361	999257.21	4357613.80
362	999229.57	4357590.23
363	999199.70	4357565.12
364	999093.99	4357481.11
365	999022.35	4357430.56
366	998969.51	4357392.36
367	998961.29	4357386.27
335	998965.40	4357377.99
368	998510.81	4357030.22
369	998520.42	4357038.33
370	998525.02	4357042.18
371	998646.28	4357144.55
372	998782.19	4357242.57
373	998830.84	4357278.55
374	998961.29	4357374.96
375	998957.19	4357383.24
376	998918.83	4357354.79
377	998848.53	4357301.82
378	998814.14	4357275.52
379	998783.51	4357254.50
380	998752.28	4357232.33
381	998689.10	4357186.86
382	998619.96	4357134.92
383	998591.65	4357112.04
384	998558.91	4357088.28
385	998530.33	4357062.12
386	998509.84	4357044.75
387	998502.12	4357036.67
368	998510.81	4357030.22

388	998521.30	4357022.45
389	998545.38	4357044.73
390	998573.95	4357070.87
391	998605.87	4357093.96
392	998633.82	4357116.56
393	998673.35	4357145.72
394	998734.68	4357189.61
395	998766.18	4357214.00
396	998827.40	4357256.73
397	998862.41	4357283.49
398	998932.63	4357336.41
399	998967.61	4357362.33
400	998963.62	4357370.34
401	998831.22	4357272.55
402	998785.18	4357238.56
403	998649.38	4357140.50
404	998514.98	4357027.14
405	998521.30	4357022.45
406	1000797.17	4361345.29
407	1000822.41	4361349.14
408	1000837.30	4361359.17
409	1000834.75	4361374.07
410	1000830.44	4361371.13
411	1000825.51	4361367.76
412	1000803.56	4361350.70
405	1000797.17	4361345.29
413	1000804.74	4361171.32
414	1000794.69	4361218.39
415	1000787.14	4361215.84
416	1000789.78	4361203.12
417	1000797.51	4361161.51
413	1000804.74	4361171.32
418	1000787.72	4361343.84
419	1000800.37	4361354.66
420	1000800.37	4361354.61
421	1000822.56	4361371.81
422	1000833.82	4361379.51
423	1000833.01	4361384.29
424	1000778.47	4361347.92
425	1000769.90	4361341.15
426	1000769.86	4361341.12
427	1000769.25	4361341.78
428	1000767.77	4361340.80
429	1000772.34	4361341.46
418	1000787.72	4361343.84
430	1000799.48	4361219.99

431	1000808.80	4361176.77
432	1000816.19	4361186.77
433	1000812.35	4361207.53
434	1000809.03	4361223.19
430	1000799.48	4361219.99
435	996972.64	4355557.77
436	996958.24	4355555.86
437	996951.32	4355548.12
438	996941.59	4355537.60
439	996941.58	4355537.59
440	996936.25	4355532.38
441	996942.40	4355525.21
442	996951.90	4355534.68
443	996962.70	4355546.70
435	996972.64	4355557.77
444	1000780.17	4361310.06
445	1000788.62	4361311.50
446	1000785.73	4361324.42
447	1000801.97	4361335.38
448	1000782.00	4361332.27
449	1000776.51	4361327.57
444	1000780.17	4361310.06
450	1000788.04	4361249.44
451	1000782.87	4361273.66
452	1000773.84	4361272.23
453	1000775.66	4361264.14
454	1000779.68	4361246.95
450	1000788.04	4361249.44
455	1000792.90	4361250.90
456	1000791.00	4361259.70
457	1000792.91	4361250.90
458	1000801.70	4361253.51
459	1000798.08	4361269.22
460	1000796.55	4361276.05
461	1000791.31	4361274.98
462	1000787.82	4361274.44
455	1000792.90	4361250.90
463	1000775.27	4361309.22
464	1000770.80	4361329.34
465	1000770.82	4361329.37
466	1000772.39	4361330.76
467	1000761.07	4361328.98
468	1000765.87	4361307.63
463	1000775.27	4361309.22
469	996933.03	4355536.13
470	996938.10	4355541.04

471	996945.68	4355549.34
472	996938.78	4355553.82
473	996938.57	4355554.25
474	996934.80	4355550.06
475	996926.14	4355544.16
476	996932.34	4355536.94
469	996933.03	4355536.13
477	1000823.04	4361154.12
478	1000815.82	4361144.20
479	1000818.69	4361129.96
480	1000826.56	4361140.34
477	1000823.04	4361154.12
481	1000867.53	4361379.53
482	1000883.05	4361390.00
483	1000874.34	4361399.11
484	1000870.27	4361396.58
485	1000874.61	4361391.03
486	1000865.73	4361384.04
481	1000867.53	4361379.53
487	1000811.52	4361163.96
488	1000811.52	4361163.98
489	1000818.63	4361173.62
490	1000816.34	4361186.06
491	1000808.94	4361176.03
487	1000811.52	4361163.96
492	1000807.51	4361158.56
493	1000804.88	4361170.68
494	1000797.64	4361160.85
495	1000797.83	4361159.86
496	1000800.57	4361149.13
492	1000807.51	4361158.56
497	1000814.63	4361124.62
498	1000811.75	4361138.76
499	1000805.45	4361130.11
500	1000808.81	4361116.95
497	1000814.63	4361124.62
501	999960.79	4358133.62
502	999968.86	4358139.93
503	999963.59	4358147.19
504	999957.11	4358142.63
505	999959.40	4358136.00
501	999960.79	4358133.62
506	996942.66	4355558.80
507	996955.81	4355560.52
508	996955.81	4355560.53
509	996960.70	4355565.98

510	996953.58	4355566.05
511	996948.49	4355565.29
506	996942.66	4355558.80
512	1000815.64	4361144.95
513	1000822.84	4361154.88
514	1000821.16	4361161.46
515	1000814.17	4361151.93
512	1000815.64	4361144.95
516	1000811.62	4361139.41
517	1000810.10	4361146.51
518	1000803.55	4361137.54
519	1000805.30	4361130.66
516	1000811.62	4361139.41
520	1000802.24	4361142.62
521	1000808.96	4361151.80
522	1000807.65	4361157.87
523	1000800.73	4361148.48
520	1000802.24	4361142.62
524	998504.52	4357024.90
525	998496.55	4357030.83
526	998493.84	4357028.01
527	998501.48	4357022.33
524	998504.52	4357024.90
528	1000811.66	4361163.33
529	1000812.52	4361159.22
530	1000819.53	4361168.74
531	1000818.75	4361172.94
528	1000811.66	4361163.33
532	998517.04	4357010.92
533	998512.87	4357014.65
534	998515.29	4357016.89
535	998508.66	4357021.81
536	998505.59	4357019.22
537	998516.90	4357010.80
532	998517.04	4357010.92
538	1000787.76	4361337.27
539	1000809.92	4361340.72
540	1000812.66	4361342.57
541	1000789.95	4361339.11
538	1000787.76	4361337.27
542	1000781.71	4361238.31
543	1000789.85	4361241.04
544	1000789.10	4361244.53
545	1000780.83	4361242.07
542	1000781.71	4361238.31
546	1000802.84	4361248.62

547	1000793.88	4361245.97
548	1000794.60	4361242.65
549	1000803.51	4361245.64
546	1000802.84	4361248.62
550	1000778.23	4361335.71
551	1000780.52	4361337.67
552	1000770.77	4361336.16
553	1000762.56	4361334.92
554	1000762.00	4361334.85
555	1000760.63	4361332.98
550	1000778.23	4361335.71
556	1000870.78	4361402.85
557	1000866.91	4361406.89
558	1000863.77	4361404.79
559	1000867.09	4361400.58
556	1000870.78	4361402.85
560	998505.83	4356956.01
561	998506.65	4356956.64
562	998500.35	4356962.89
563	998498.79	4356961.81
560	998505.83	4356956.01
564	998519.52	4356966.43
565	998512.62	4356972.48
566	998512.25	4356972.17
567	998518.65	4356965.81
568	998518.67	4356965.79
564	998519.52	4356966.43
569	999943.43	4358138.79
570	999943.65	4358138.95
571	999940.25	4358143.70
572	999940.84	4358141.77
569	999943.43	4358138.79
573	998510.16	4356953.06
574	998509.76	4356952.76
575	998513.85	4356949.42
573	998510.16	4356953.06
Условный номер земельного участка 86:04:0000001:99244:3У85		
Площадь земельного участка 3455 м ²		
Обозначени е характерны х точек границ	Координаты, м	
	X	Y
1	2	3
1	993403.90	4351300.60
2	993399.24	4351302.45
3	993265.54	4350897.68

4	993262.07	4350887.73
5	993258.23	4350877.95
6	993254.06	4350868.28
7	993237.35	4350831.32
8	993160.24	4350802.27
9	993162.01	4350797.60
10	993241.05	4350827.36
11	993258.65	4350866.28
12	993262.87	4350876.09
13	993266.73	4350885.95
14	993270.26	4350896.04
1	993403.90	4351300.60
15	993404.12	4351408.08
16	993376.23	4351432.05
17	993355.58	4351449.45
18	993348.11	4351455.74
19	993346.71	4351451.50
20	993366.25	4351433.90
21	993398.11	4351407.05
22	993397.51	4351405.77
23	993401.39	4351402.27
15	993404.12	4351408.08
24	993409.57	4351333.72
25	993414.26	4351331.96
26	993414.69	4351333.26
27	993416.64	4351339.14
28	993417.66	4351342.22
29	993413.56	4351350.33
30	993412.75	4351350.76
31	993405.57	4351353.13
32	993404.57	4351350.12
33	993408.78	4351348.72
34	993412.25	4351341.83
35	993412.13	4351341.48
36	993410.22	4351335.68
24	993409.57	4351333.72
37	993124.23	4350810.46
38	993124.48	4350810.58
39	993128.71	4350812.76
40	993125.33	4350817.63
41	993125.06	4350817.50
42	993124.01	4350817.21
43	993122.75	4350817.48
44	993119.46	4350819.58
45	993118.30	4350819.00
37	993124.23	4350810.46

46	993342.66	4351455.15
47	993343.97	4351459.12
48	993339.41	4351462.85
49	993337.88	4351459.46
46	993342.66	4351455.15
50	993131.57	4350808.63
51	993127.08	4350806.33
52	993127.96	4350805.07
53	993132.77	4350806.89
50	993131.57	4350808.63
Условный номер земельного участка 86:04:0000001:99911:3У11		
Площадь земельного участка 4201 м²		
Обозначени е характерны х точек границ	Координаты, м	
	X	Y
1	2	3
1	989635.61	4344274.07
2	989639.75	4344334.15
3	989636.68	4344387.77
4	989638.54	4344394.45
5	989654.61	4344432.06
6	989648.63	4344440.31
7	989642.85	4344426.49
8	989636.43	4344412.95
9	989631.54	4344400.74
10	989629.54	4344395.93
11	989627.50	4344387.01
12	989629.23	4344367.73
13	989630.03	4344343.68
14	989629.97	4344316.62
15	989627.82	4344291.56
16	989626.30	4344266.94
17	989623.27	4344252.97
18	989633.03	4344251.78
1	989635.61	4344274.07
19	989708.76	4344497.28
20	989738.19	4344526.67
21	989757.38	4344547.89
22	989779.28	4344573.16
23	989779.99	4344581.78
24	989778.03	4344583.13
25	989703.52	4344504.43
26	989705.98	4344501.07
19	989708.76	4344497.28
27	989700.51	4344508.54

28	989778.84	4344591.24
29	989772.61	4344595.85
30	989754.53	4344573.79
31	989706.29	4344530.08
32	989701.25	4344524.82
33	989694.25	4344517.09
34	989698.47	4344511.32
35	989699.79	4344509.52
27	989700.51	4344508.54
36	989664.90	4344419.35
37	989664.11	4344420.35
38	989658.19	4344427.68
39	989651.44	4344411.88
40	989643.30	4344392.79
41	989641.76	4344387.24
42	989643.85	4344350.58
43	989644.18	4344354.49
44	989652.45	4344361.50
45	989652.18	4344369.22
46	989650.90	4344386.78
47	989657.37	4344403.42
36	989664.90	4344419.35
Условный номер земельного участка 86:04:0000001:99244/ЧЗУ13		
Площадь земельного участка 4181 м ²		
Обозначени е характерны х точек границ	Координаты, м	
	X	Y
1	2	3
1	999106.57	4354767.53
2	999104.47	4354765.82
3	999182.07	4354723.90
4	999209.88	4354706.91
5	999230.44	4354692.94
6	999249.83	4354677.31
7	999270.69	4354658.70
8	999296.62	4354630.66
9	999374.24	4354535.24
10	999396.51	4354503.99
11	999404.55	4354488.79
12	999407.08	4354484.78
13	999408.77	4354480.83
14	999418.92	4354461.62
15	999472.38	4354310.94
16	999462.46	4354345.54
17	999420.28	4354463.77

18	999420.28	4354463.82
19	999398.58	4354505.20
20	999376.18	4354536.71
21	999298.45	4354632.28
22	999272.40	4354660.53
23	999251.54	4354679.20
24	999231.92	4354694.93
25	999211.14	4354708.99
26	999183.32	4354726.09
1	999106.57	4354767.53
27	999014.14	4355205.36
28	999014.32	4355203.55
29	999015.30	4355191.69
30	999015.46	4355185.36
31	999016.36	4355180.82
32	999016.38	4355179.75
33	999018.93	4355012.55
34	999022.26	4354947.44
35	999024.68	4354948.35
36	999021.46	4355012.67
37	999019.24	4355181.31
27	999014.14	4355205.36
38	999486.50	4354271.14
39	999532.23	4354142.24
40	999531.74	4354100.39
41	999532.07	4354093.08
42	999531.52	4354081.22
43	999531.33	4354065.34
44	999533.80	4354062.07
45	999534.90	4354142.57
46	999499.94	4354240.51
47	999488.60	4354265.78
38	999486.50	4354271.14
48	999438.40	4354397.60
49	999441.79	4354385.74
50	999447.77	4354364.49
51	999449.44	4354358.31
52	999491.32	4354240.97
53	999500.83	4354221.48
54	999503.27	4354215.52
48	999438.40	4354397.60
55	999249.57	4354673.55
56	999262.53	4354661.16
57	999284.42	4354636.27
58	999300.39	4354618.49
59	999300.44	4354618.43

60	999329.71	4354582.65
61	999352.29	4354556.39
62	999373.08	4354530.40
63	999377.85	4354524.95
64	999371.86	4354533.37
65	999294.25	4354628.74
66	999268.66	4354656.52
55	999249.57	4354673.55
67	999028.36	4354886.62
68	999026.00	4354885.49
69	999029.73	4354839.97
70	999031.45	4354829.32
71	999051.75	4354800.06
72	999057.76	4354795.73
73	999032.99	4354831.55
67	999028.36	4354886.62
74	999014.70	4355077.08
75	999014.05	4355025.97
76	999013.79	4355005.54
77	999016.88	4354945.50
78	999018.01	4354945.90
79	999019.29	4354946.37
80	999015.88	4355012.48
74	999014.70	4355077.08
81	999132.74	4354747.13
82	999138.04	4354744.11
83	999167.57	4354726.27
84	999178.87	4354719.39
85	999179.26	4354719.17
86	999184.50	4354715.96
87	999200.34	4354706.30
88	999231.49	4354688.26
89	999228.64	4354690.56
90	999208.20	4354704.37
91	999180.62	4354721.32
81	999132.74	4354747.13
92	999025.66	4354889.86
93	999028.06	4354891.02
94	999026.16	4354920.94
95	999023.64	4354920.36
92	999025.66	4354889.86
96	999021.97	4354888.08
97	999022.70	4354888.43
98	999020.63	4354919.68
99	999018.21	4354919.12
100	999019.08	4354905.98

96	999021.97	4354888.08
101	999521.18	4354165.26
102	999522.29	4354161.77
103	999529.40	4354131.60
104	999529.57	4354141.71
101	999521.18	4354165.26
105	999032.54	4354822.66
106	999033.47	4354816.80
107	999038.41	4354809.69
108	999044.64	4354805.20
109	999032.54	4354822.66
110	999022.98	4354932.96
111	999025.52	4354933.44
112	999024.96	4354944.15
113	999022.49	4354943.25
105	999022.98	4354932.96
114	999017.55	4354931.96
115	999019.99	4354932.41
116	999019.58	4354942.20
117	999017.06	4354941.28
114	999017.55	4354931.96
118	999533.50	4354043.90
119	999531.04	4354047.11
120	999531.02	4354046.44
121	999530.96	4354043.26
122	999530.95	4354042.36
123	999533.42	4354039.14
118	999533.50	4354043.90
124	999082.67	4354777.73
125	999084.18	4354778.95
126	999075.01	4354783.27
124	999082.67	4354777.73
127	999531.88	4354034.48
128	999530.32	4354036.49
129	999529.16	4354035.38
130	999528.97	4354031.77
127	999531.88	4354034.48
131	1000195.73	4353095.71
132	1000193.26	4353098.89
133	1000193.27	4353098.90
134	1000192.41	4353098.36
135	1000192.88	4353097.73
136	1000194.88	4353095.17
131	1000195.73	4353095.71
137	999023.11	4354884.10
138	999022.64	4354883.88

139	999023.67	4354877.49
140	999023.53	4354879.17
137	999023.11	4354884.10
141	999017.76	4354927.22
142	999020.28	4354927.80
143	999020.25	4354928.37
144	999017.73	4354927.91
141	999017.76	4354927.22
145	999023.28	4354928.49
146	999025.70	4354929.04
147	999025.69	4354929.38
148	999023.26	4354928.94
145	999023.28	4354928.49
Условный номер земельного участка 86:04:0000001:99911:3У12		
Площадь земельного участка 1120 м ²		
Обозначени е характерны х точек границ	Координаты, м	
	X	Y
1	2	3
1	987746.79	4341881.82
2	987746.75	4341881.82
3	987745.91	4341847.98
4	987780.49	4341852.25
5	987778.83	4341865.69
6	987777.73	4341874.62
7	987777.12	4341879.59
8	987776.77	4341882.38
9	987760.66	4341881.27
10	987746.79	4341881.72
1	987746.79	4341881.82
11	987746.99	4341889.90
12	987746.94	4341889.90
13	987746.86	4341886.73
14	987760.43	4341886.31
15	987776.15	4341887.39
16	987776.01	4341888.52
17	987775.81	4341890.14
18	987746.99	4341889.84
11	987746.99	4341889.90
Условный номер земельного участка 86:04:0000001:36247:3У7		
Площадь земельного участка 2214 м ²		
Обозначени е характерны х точек границ	Координаты, м	
	X	Y

1	2	3
1	987746.74	4341881.84
2	987692.71	4341883.90
3	987690.10	4341883.57
4	987689.52	4341841.00
5	987745.90	4341847.98
1	987746.74	4341881.84
6	987746.86	4341886.73
7	987746.94	4341889.90
8	987741.81	4341889.87
9	987722.40	4341887.50
6	987746.86	4341886.73
Условный номер земельного участка 86:04:0000001:36247:3У8		
Площадь земельного участка 362 м ²		
Обозначени е характерны х точек границ	Координаты, м	
	X	Y
1	2	3
1	987747.06	4341894.72
2	987747.35	4341906.58
3	987720.10	4341906.92
4	987717.83	4341894.57
5	987690.25	4341894.81
6	987690.24	4341893.91
1	987747.06	4341894.72
Условный номер земельного участка 86:04:0000001:36247:3У9		
Площадь земельного участка 1 м ²		
Обозначени е характерны х точек границ	Координаты, м	
	X	Y
1	2	3
1	987692.71	4341883.90
2	987690.11	4341884.02
3	987690.10	4341883.57
4	987692.71	4341883.90
Условный номер земельного участка 86:04:0000001:36247:3У10		
Площадь земельного участка 70 м ²		
Обозначени е характерны х точек границ	Координаты, м	
	X	Y
1	2	3
1	987722.40	4341887.50
2	987741.81	4341889.87

3	987690.18	4341889.38
4	987690.17	4341888.51
1	987722.40	4341887.50
Условный номер земельного участка 86:04:0000001:99911:3У13		
Площадь земельного участка 1328 м²		
Обозначени е характерны х точек границ	Координаты, м	
	X	Y
1	2	3
1	987852.87	4341870.07
2	987852.68	4341875.00
3	987852.36	4341884.03
4	987852.21	4341887.60
5	987796.90	4341883.78
6	987796.96	4341882.09
7	987797.15	4341877.07
8	987797.48	4341868.05
9	987797.66	4341863.19
1	987852.87	4341870.07
10	987796.72	4341888.79
11	987852.03	4341892.56
12	987851.86	4341897.34
13	987796.61	4341891.65
14	987796.63	4341891.12
10	987796.72	4341888.79
15	987796.43	4341896.66
16	987829.43	4341900.04
17	987851.67	4341902.33
18	987851.61	4341904.00
19	987796.41	4341897.12
15	987796.43	4341896.66
Условный номер земельного участка 86:04:0000001:99911:3У14		
Площадь земельного участка 908 м²		
Обозначени е характерны х точек границ	Координаты, м	
	X	Y
1	2	3
1	987956.93	4341880.30
2	987958.71	4341918.53
3	987953.64	4341914.70
4	987930.79	4341907.03
5	987931.15	4341899.01
6	987931.38	4341894.00
7	987931.79	4341884.98

8	987932.13	4341877.53
1	987956.93	4341880.30
9	987949.74	4341918.60
10	987930.37	4341916.38
11	987930.55	4341912.18
9	987949.74	4341918.60
Условный номер земельного участка 86:04:0000001:99911:3У15		
Площадь земельного участка 881 м²		
Обозначени е характерны х точек границ	Координаты, м	
	X	Y
1	2	3
1	988024.12	4341889.82
2	988038.62	4341890.99
3	988050.40	4341900.42
4	988050.00	4341908.96
5	988049.77	4341913.98
6	988049.35	4341922.99
7	988049.07	4341929.14
8	988025.92	4341927.28
1	988024.12	4341889.82
9	988047.53	4341891.70
10	988050.79	4341891.97
11	988050.70	4341894.24
9	988047.53	4341891.70
Условный номер земельного участка 86:04:0000001:99911:3У16		
Площадь земельного участка 13943 м²		
Обозначени е характерны х точек границ	Координаты, м	
	X	Y
1	2	3
1	989618.16	4343911.83
2	989613.40	4343913.44
3	989607.82	4343890.29
4	989574.58	4343769.06
5	989571.41	4343758.15
6	989567.94	4343747.34
7	989564.17	4343736.62
8	989425.44	4343360.36
9	989398.40	4343362.85
10	989396.75	4343357.96
11	989428.84	4343355.01
12	989568.88	4343734.94
13	989572.69	4343745.77

14	989576.20	4343756.72
15	989579.40	4343767.72
16	989612.65	4343889.00
1	989618.16	4343911.83
17	988293.68	4342198.93
18	988392.19	4342272.59
19	988448.55	4342310.29
20	988648.31	4342461.99
21	988660.97	4342471.21
22	988667.44	4342475.64
23	988801.34	4342565.30
24	988809.56	4342607.25
25	988804.66	4342608.22
26	988796.78	4342568.34
27	988664.63	4342479.77
28	988658.09	4342475.29
29	988645.31	4342465.99
17	988293.68	4342198.93
30	989086.43	4342951.75
31	989093.37	4342952.32
32	989114.23	4342978.51
33	989134.37	4343009.14
34	989151.61	4343041.43
35	989165.94	4343075.39
36	989274.33	4343369.22
37	989278.38	4343368.84
38	989280.17	4343373.74
39	989270.97	4343374.59
40	989161.26	4343077.18
41	989147.14	4343043.68
42	989130.06	4343011.67
43	989110.11	4342981.35
44	989087.46	4342952.92
30	989086.43	4342951.75
45	988814.16	4342630.55
46	988814.75	4342633.53
47	989087.89	4342945.84
48	989080.77	4342945.26
49	988810.18	4342635.91
50	988809.26	4342631.52
45	988814.16	4342630.55
51	989614.32	4343918.45
52	989615.31	4343918.11
53	989619.11	4343916.83
54	989622.76	4343937.44
55	989625.58	4343962.08

56	989636.18	4344089.68
57	989631.12	4344089.15
58	989620.61	4343962.60
59	989617.83	4343938.24
51	989614.32	4343918.45
60	989632.61	4344107.13
61	989637.66	4344107.55
62	989647.04	4344220.63
63	989642.06	4344221.01
60	989632.61	4344107.13
64	988126.00	4341968.72
65	988132.17	4341976.57
66	988145.14	4342071.25
67	988139.37	4342066.06
64	988126.00	4341968.72
68	988269.35	4342180.45
69	988141.76	4342083.57
70	988140.43	4342073.80
71	988146.19	4342078.98
72	988146.45	4342080.87
73	988158.41	4342089.96
74	988177.59	4342107.19
68	988269.35	4342180.45
75	989373.23	4343360.13
76	989374.88	4343365.01
77	989305.49	4343371.41
78	989303.75	4343366.52
75	989373.23	4343360.13
79	987892.32	4341894.11
80	987878.30	4341889.41
81	987852.21	4341887.60
82	987852.36	4341884.03
83	987931.38	4341894.00
84	987931.15	4341899.01
79	987892.32	4341894.11
85	987974.52	4341899.44
86	988006.84	4341903.52
87	988007.08	4341908.59
88	987974.75	4341904.52
85	987974.52	4341899.44
89	988120.61	4341929.44
90	988126.62	4341936.00
91	988130.83	4341966.73
92	988124.65	4341958.86
89	988120.61	4341929.44
94	988080.13	4341917.81

95	988072.64	4341911.81
96	988104.08	4341915.77
97	988104.53	4341920.88
93	988080.13	4341917.81
98	987777.73	4341874.62
99	987797.15	4341877.07
100	987796.96	4341882.09
101	987777.12	4341879.59
98	987777.73	4341874.62
102	988050.00	4341908.96
103	988063.13	4341910.61
104	988064.25	4341911.50
105	988070.63	4341916.61
106	988049.77	4341913.98
102	988050.00	4341908.96
107	989298.59	4343366.99
108	989300.33	4343371.88
109	989285.42	4343373.26
110	989283.65	4343368.36
107	989298.59	4343366.99
111	989391.61	4343358.43
112	989393.26	4343363.32
113	989380.08	4343364.54
114	989378.41	4343359.65
111	989391.61	4343358.43
115	988116.26	4341917.29
116	988124.20	4341918.28
117	988125.43	4341927.30
115	988116.26	4341917.29
118	988113.85	4341922.06
119	988110.68	4341921.66
120	988110.37	4341918.26
118	988113.85	4341922.06
Условный номер земельного участка 86:04:0000001:99911:3У17		
Площадь земельного участка 50291 м ²		
Обозначени е характерны х точек границ	Координаты, м	
	X	Y
1	2	3
1	987797.15	4341877.07
2	987797.48	4341868.05
3	987778.83	4341865.69
4	987777.73	4341874.62
1	987797.15	4341877.07
5	987796.90	4341883.78

6	987796.96	4341882.09
7	987777.12	4341879.59
8	987776.77	4341882.38
5	987796.90	4341883.78
9	987796.63	4341891.12
10	987796.72	4341888.79
11	987776.15	4341887.39
12	987776.01	4341888.52
9	987796.63	4341891.12
13	987931.38	4341894.00
14	987931.83	4341884.69
15	987852.72	4341874.84
16	987852.36	4341884.03
13	987931.38	4341894.00
17	988006.83	4341903.51
18	988006.39	4341894.39
19	987974.09	4341890.32
20	987974.52	4341899.44
17	988006.83	4341903.51
21	987910.56	4341905.49
22	987877.01	4341894.26
23	987852.03	4341892.56
24	987851.86	4341897.34
25	987875.44	4341899.78
26	987879.28	4341901.53
21	987910.56	4341905.49
27	987930.79	4341907.03
28	987931.15	4341899.01
29	987892.32	4341894.11
30	987892.44	4341894.16
27	987930.79	4341907.03
31	988063.13	4341910.61
32	988055.68	4341904.64
33	988050.35	4341900.38
34	988049.98	4341908.96
31	988063.13	4341910.61
35	988104.08	4341915.77
36	988103.66	4341910.95
37	988099.26	4341906.16
38	988059.21	4341901.06
39	988072.64	4341911.81
35	988104.08	4341915.77
40	988007.53	4341917.70
41	988007.08	4341908.59
42	987974.75	4341904.53

43	987975.18	4341913.63
40	988007.53	4341917.70
44	988084.06	4341927.37
45	988070.63	4341916.61
46	988049.75	4341913.98
47	988049.35	4341922.99
44	988084.06	4341927.37
48	988105.33	4341930.06
49	988104.53	4341920.88
50	988080.13	4341917.81
51	988093.56	4341928.56
52	988102.37	4341929.68
48	988105.33	4341930.06
53	988136.03	4341938.87
54	988133.87	4341920.75
55	988132.46	4341909.88
56	988121.94	4341908.68
57	988109.42	4341907.44
58	988109.61	4341910.03
59	988116.26	4341917.29
60	988124.20	4341918.28
61	988125.43	4341927.30
53	988136.03	4341938.87
62	988124.65	4341958.86
63	988120.61	4341929.44
64	988113.85	4341922.06
65	988110.68	4341921.66
66	988111.47	4341930.82
67	988112.11	4341938.67
68	988112.36	4341943.62
69	988113.20	4341944.30
62	988124.65	4341958.86
70	988141.76	4341980.64
71	988137.24	4341947.59
72	988132.65	4341942.58
73	988126.62	4341936.00
74	988130.83	4341966.73
70	988141.76	4341980.64
75	988139.37	4342066.06
76	988126.00	4341968.72
77	988115.01	4341954.73
78	988129.07	4342056.82
75	988139.37	4342066.06
79	988158.41	4342089.96
80	988146.19	4342078.98

81	988146.45	4342080.87
79	988158.41	4342089.96
82	988507.01	4342343.37
83	988156.34	4342074.76
84	988150.29	4342038.02
85	988143.13	4341990.52
86	988139.66	4341986.11
87	988132.17	4341976.57
88	988145.14	4342071.25
89	988145.80	4342071.85
90	988180.92	4342103.42
91	988278.16	4342181.07
92	988395.18	4342268.53
82	988507.01	4342343.37
93	988657.64	4342468.78
94	988647.90	4342460.39
95	988649.16	4342453.85
96	988522.03	4342359.47
97	988448.55	4342310.29
98	988648.31	4342461.99
93	988657.64	4342468.78
99	988739.02	4342514.32
100	988739.96	4342513.22
101	988717.66	4342498.46
99	988739.02	4342514.32
102	988746.89	4342545.74
103	988690.46	4342497.09
104	988664.63	4342479.77
105	988658.09	4342475.29
106	988645.31	4342465.99
107	988293.68	4342198.93
108	988275.08	4342185.02
109	988269.35	4342180.45
110	988141.76	4342083.57
111	988140.43	4342073.80
112	988130.13	4342064.55
113	988131.33	4342073.30
114	988133.25	4342087.23
115	988139.95	4342093.48
116	988445.45	4342325.50
117	988520.95	4342379.73
118	988559.14	4342411.86
119	988639.85	4342473.14
120	988659.54	4342487.20
102	988746.89	4342545.74
121	988777.05	4342555.12

122	988724.80	4342520.10
123	988762.32	4342552.45
121	988777.05	4342555.12
124	988812.07	4342573.96
125	988809.59	4342558.78
126	988744.14	4342515.83
127	988740.69	4342519.89
128	988738.85	4342520.15
129	988737.89	4342519.72
130	988653.62	4342457.16
131	988653.35	4342458.50
132	988693.34	4342492.98
133	988789.53	4342557.39
134	988793.72	4342558.15
124	988812.07	4342573.96
135	988809.56	4342607.25
136	988818.39	4342605.51
137	988817.99	4342603.52
138	988813.67	4342581.96
139	988802.76	4342572.56
135	988809.56	4342607.25
140	988795.83	4342609.96
141	988804.66	4342608.21
142	988796.78	4342568.34
143	988787.46	4342562.10
144	988765.28	4342558.07
145	988788.67	4342573.74
140	988795.83	4342609.96
146	989080.78	4342945.26
147	988810.18	4342635.91
148	988809.26	4342631.52
149	988800.43	4342633.27
150	988800.78	4342637.14
151	988807.41	4342644.06
152	989053.98	4342925.28
153	989068.72	4342944.26
146	989080.78	4342945.26
154	989100.55	4342946.88
155	989098.45	4342943.69
156	988949.56	4342773.04
157	988823.26	4342628.78
158	988814.16	4342630.55
159	988814.75	4342633.53
160	989087.89	4342945.84
154	989100.55	4342946.88
161	989262.99	4343338.46

162	989243.15	4343271.98
163	989186.56	4343116.45
164	989157.55	4343036.47
165	989154.17	4343027.13
166	989142.45	4343004.80
167	989122.04	4342973.03
168	989105.66	4342953.32
169	989093.37	4342952.32
170	989114.23	4342978.51
171	989134.37	4343009.14
172	989151.61	4343041.43
173	989165.94	4343075.39
161	989262.99	4343338.46
174	989378.41	4343359.65
175	989391.61	4343358.43
176	989388.61	4343349.57
177	989375.41	4343350.80
174	989378.41	4343359.65
178	989303.74	4343366.53
179	989373.23	4343360.13
180	989370.21	4343351.21
181	989300.59	4343357.70
178	989303.74	4343366.53
182	989283.63	4343368.36
183	989298.59	4343366.99
184	989295.43	4343358.14
185	989280.45	4343359.58
182	989283.63	4343368.36
186	989277.29	4343368.94
187	989278.39	4343368.83
188	989272.12	4343351.60
189	989277.27	4343368.85
186	989277.29	4343368.94
190	989382.06	4343370.39
191	989394.65	4343367.43
192	989393.26	4343363.32
193	989380.08	4343364.55
190	989382.06	4343370.39
194	989308.64	4343380.22
195	989360.60	4343375.40
196	989377.10	4343371.53
197	989374.88	4343365.01
198	989305.48	4343371.42
194	989308.64	4343380.22
199	989288.62	4343382.07
200	989303.48	4343380.68

201	989300.34	4343371.88
202	989285.42	4343373.26
199	989288.62	4343382.07
203	989280.90	4343382.79
204	989283.38	4343382.56
205	989280.17	4343373.74
206	989278.58	4343373.89
203	989280.90	4343382.79
207	989264.93	4343384.26
208	989275.84	4343383.25
209	989273.53	4343374.35
210	989270.97	4343374.60
211	989161.26	4343077.18
212	989147.14	4343043.68
213	989130.05	4343011.68
214	989110.11	4342981.35
215	989087.46	4342952.92
216	989086.43	4342951.75
217	989073.73	4342950.72
218	989074.94	4342952.27
219	989080.56	4342958.69
220	989102.82	4342986.64
221	989109.55	4342996.88
222	989112.84	4343001.12
223	989114.91	4343005.03
224	989122.31	4343016.27
225	989139.01	4343047.56
226	989145.21	4343062.27
227	989159.37	4343088.97
228	989188.15	4343176.08
207	989264.93	4343384.26
229	989618.16	4343911.83
230	989626.69	4343908.94
231	989621.59	4343886.83
232	989588.33	4343765.29
233	989577.63	4343732.01
234	989435.01	4343343.69
235	989409.06	4343346.72
236	989393.76	4343349.10
237	989396.75	4343357.96
238	989428.84	4343355.01
239	989568.88	4343734.94
240	989572.69	4343745.77
241	989576.20	4343756.72
242	989579.40	4343767.72
243	989612.65	4343889.00

229	989618.16	4343911.83
244	989604.87	4343916.67
245	989607.88	4343915.32
246	989613.40	4343913.44
247	989607.82	4343890.29
248	989574.58	4343769.06
249	989571.41	4343758.15
250	989567.94	4343747.34
251	989564.17	4343736.62
252	989425.44	4343360.36
253	989398.40	4343362.85
254	989399.55	4343366.27
255	989400.67	4343366.02
256	989402.44	4343366.27
257	989403.60	4343367.54
258	989403.61	4343367.56
259	989405.07	4343371.28
260	989419.38	4343369.95
261	989555.70	4343739.68
262	989565.91	4343771.50
263	989589.15	4343856.25
264	989600.83	4343889.37
265	989602.67	4343907.35
266	989604.75	4343915.97
244	989604.87	4343916.67
267	989631.12	4344089.15
268	989620.61	4343962.60
269	989617.83	4343938.24
270	989614.32	4343918.45
271	989609.65	4343920.04
272	989605.78	4343921.76
273	989608.92	4343939.54
274	989611.66	4343963.49
275	989622.00	4344088.19
267	989631.12	4344089.15
276	989645.29	4344090.64
277	989645.32	4344090.47
278	989634.78	4343961.51
279	989631.78	4343936.52
280	989627.73	4343913.90
281	989619.11	4343916.83
282	989622.76	4343937.44
283	989625.58	4343962.08
284	989636.18	4344089.68
276	989645.29	4344090.64
285	989647.04	4344220.63

286	989656.02	4344219.94
287	989656.03	4344219.45
288	989646.78	4344108.36
289	989646.76	4344108.32
290	989637.66	4344107.55
285	989647.04	4344220.63
291	989634.82	4344221.57
292	989642.06	4344221.01
293	989632.61	4344107.13
294	989623.51	4344106.36
295	989625.60	4344131.42
291	989634.82	4344221.57
Условный номер земельного участка 86:04:0000001:99911:3У18		
Площадь земельного участка 39966 м ²		
Обозначени е характерны х точек границ	Координаты, м	
	X	Y
1	2	3
1	987796.61	4341891.65
2	987796.63	4341891.12
3	987776.01	4341888.52
4	987775.81	4341890.14
5	987782.71	4341890.22
1	987796.61	4341891.65
6	987959.65	4341938.85
7	987959.31	4341931.54
8	987930.37	4341916.38
9	987930.55	4341912.18
10	987910.56	4341905.49
11	987879.28	4341901.53
12	987957.87	4341937.56
6	987959.65	4341938.85
13	987960.59	4341958.74
14	987959.95	4341945.34
15	987955.30	4341941.90
16	987874.11	4341904.63
17	987851.67	4341902.33
18	987851.61	4341904.00
19	987796.41	4341897.12
20	987796.43	4341896.66
21	987788.32	4341895.82
22	987782.48	4341895.22
23	987747.10	4341894.79
24	987747.06	4341894.72
25	987747.36	4341906.58

26	987779.69	4341906.18
27	987803.81	4341906.63
28	987839.38	4341909.62
29	987866.29	4341914.47
30	987910.28	4341935.23
13	987960.59	4341958.74
31	988010.39	4341976.20
32	988009.77	4341963.63
33	988003.13	4341958.70
34	988003.03	4341958.61
35	987981.10	4341942.97
36	987976.42	4341940.52
37	987976.95	4341951.59
38	987976.96	4341951.59
39	987987.08	4341959.04
31	988010.39	4341976.20
40	988011.22	4341993.43
41	988010.69	4341982.65
42	987977.25	4341958.07
43	987977.75	4341968.78
44	987989.64	4341977.53
45	987989.88	4341977.30
46	987990.71	4341977.27
47	987994.63	4341981.21
40	988011.22	4341993.43
48	988108.78	4342064.32
49	988108.69	4342051.96
50	988090.52	4342034.81
51	988065.64	4342009.83
52	988040.31	4341986.29
53	988028.36	4341977.42
54	988028.96	4341989.86
55	988031.61	4341991.77
48	988108.78	4342064.32
56	988109.29	4342084.16
57	988108.80	4342071.33
58	988029.29	4341996.53
59	988029.84	4342007.89
60	988049.66	4342026.65
61	988074.60	4342051.45
56	988109.29	4342084.16
62	988133.25	4342087.23
63	988131.33	4342073.30
64	988114.83	4342057.74
65	988114.91	4342070.00
62	988133.25	4342087.23

66	988445.45	4342325.50
67	988139.95	4342093.48
68	988145.41	4342098.60
69	988293.13	4342215.11
70	988389.61	4342285.41
66	988445.45	4342325.50
71	988800.78	4342637.14
72	988800.43	4342633.27
73	988798.76	4342633.60
74	988794.04	4342610.32
75	988795.83	4342609.96
76	988788.67	4342573.74
77	988765.30	4342558.07
78	988760.09	4342557.12
79	988746.89	4342545.74
80	988659.54	4342487.20
81	988639.85	4342473.14
82	988559.14	4342411.86
83	988652.77	4342490.66
84	988712.12	4342546.85
85	988734.54	4342568.08
86	988738.10	4342571.79
87	988742.55	4342576.44
71	988800.78	4342637.14
88	988761.80	4342588.94
89	988763.82	4342588.60
90	988763.46	4342586.66
91	988761.44	4342587.00
88	988761.80	4342588.94
92	989061.89	4342943.74
93	989050.05	4342928.49
94	988803.74	4342647.45
95	988735.82	4342576.64
96	988730.99	4342571.61
97	988706.14	4342548.09
98	988649.45	4342494.41
99	988517.89	4342383.66
100	988386.64	4342289.48
101	988290.01	4342219.10
102	988148.33	4342107.32
103	988142.06	4342102.38
104	988114.91	4342077.02
105	988115.41	4342089.90
106	988116.21	4342090.68
107	988157.92	4342128.09
108	988178.69	4342145.79

109	988226.19	4342182.90
110	988278.45	4342222.31
111	988340.09	4342266.53
112	988425.41	4342328.28
113	988477.89	4342366.03
114	988568.50	4342433.10
115	988610.85	4342469.62
116	988676.35	4342532.77
117	988723.00	4342576.53
118	988772.96	4342627.63
119	988773.04	4342627.72
120	988789.37	4342645.89
121	988810.65	4342666.99
122	988842.92	4342703.82
123	988885.43	4342754.55
124	988915.25	4342787.25
125	988978.31	4342860.37
126	989001.92	4342887.34
127	989049.95	4342942.75
128	989061.86	4342943.74
92	989061.89	4342943.74
129	989109.55	4342996.88
130	989102.82	4342986.64
131	989080.56	4342958.69
132	989074.94	4342952.27
129	989109.55	4342996.88
133	989145.21	4343062.27
134	989139.01	4343047.56
135	989122.31	4343016.27
136	989114.91	4343005.03
133	989145.21	4343062.27
137	989311.05	4343387.03
138	989360.60	4343375.40
139	989308.64	4343380.22
137	989311.05	4343387.03
140	989387.40	4343388.31
141	989400.90	4343386.00
142	989396.25	4343372.23
143	989383.64	4343375.17
140	989387.40	4343388.31
144	989292.07	4343391.53
145	989306.17	4343388.22
146	989303.48	4343380.68
147	989288.62	4343382.07
144	989292.07	4343391.53
148	989283.67	4343393.49

149	989287.06	4343392.69
150	989283.38	4343382.56
151	989280.89	4343382.79
148	989283.67	4343393.49
152	989261.73	4343398.64
153	989278.80	4343394.65
154	989275.84	4343383.25
155	989264.93	4343384.26
156	989188.15	4343176.08
152	989261.73	4343398.64
157	989316.20	4343401.31
158	989337.69	4343397.03
159	989382.35	4343389.17
160	989378.67	4343376.35
161	989312.82	4343391.84
157	989316.20	4343401.31
162	989297.06	4343405.41
163	989311.21	4343402.38
164	989307.86	4343392.97
165	989293.77	4343396.32
162	989297.06	4343405.41
166	989287.31	4343407.50
167	989292.08	4343406.48
168	989288.80	4343397.47
169	989285.02	4343398.35
170	989284.94	4343398.38
166	989287.31	4343407.50
171	989251.99	4343415.20
172	989269.09	4343411.51
173	989282.40	4343408.55
174	989280.06	4343399.52
175	989280.03	4343399.52
176	989260.62	4343404.07
177	989258.83	4343403.83
178	989257.67	4343402.43
179	989154.78	4343090.96
180	989108.54	4343003.88
181	989066.86	4342950.14
182	989066.81	4342950.13
183	989055.52	4342949.21
184	989063.78	4342958.80
185	989086.93	4342985.78
186	989118.77	4343037.86
187	989139.83	4343079.22
188	989166.16	4343148.10
189	989191.68	4343220.47

190	989207.66	4343266.77
191	989240.10	4343374.76
171	989251.99	4343415.20
192	989589.15	4343856.25
193	989565.91	4343771.50
194	989555.70	4343739.68
195	989419.38	4343369.95
196	989405.07	4343371.28
197	989410.19	4343384.43
198	989411.67	4343384.18
199	989421.32	4343412.96
200	989540.97	4343719.71
201	989561.10	4343776.75
202	989587.06	4343850.35
192	989589.15	4343856.25
203	989603.67	4343917.21
204	989604.87	4343916.67
205	989604.75	4343915.97
206	989602.67	4343907.35
203	989603.67	4343917.21
207	989593.13	4343921.88
208	989598.84	4343919.36
209	989595.90	4343890.45
210	989583.47	4343855.21
211	989557.44	4343781.39
212	989536.26	4343721.44
213	989440.30	4343475.63
214	989445.82	4343494.10
215	989458.03	4343536.23
216	989470.83	4343575.77
217	989480.06	4343603.04
218	989495.15	4343645.11
219	989495.16	4343645.15
220	989508.50	4343679.54
221	989523.01	4343713.73
222	989544.39	4343763.02
223	989577.55	4343856.74
224	989592.17	4343914.84
207	989593.13	4343921.88
225	989622.00	4344088.19
226	989611.66	4343963.49
227	989608.92	4343939.54
228	989605.78	4343921.76
229	989604.21	4343922.45
230	989621.17	4344088.09
225	989622.00	4344088.19

231	989625.60	4344131.42
232	989623.51	4344106.36
233	989623.03	4344106.32
231	989625.60	4344131.42
234	989622.47	4344242.84
235	989623.73	4344242.69
236	989622.89	4344226.75
237	989630.07	4344226.35
238	989599.32	4343924.60
239	989593.73	4343927.08
240	989600.28	4343983.23
241	989600.40	4343989.43
242	989601.78	4343997.04
243	989605.12	4344063.27
244	989607.83	4344088.03
245	989610.27	4344134.73
246	989610.71	4344155.08
247	989612.49	4344181.56
248	989616.92	4344216.20
249	989622.41	4344238.58
234	989622.47	4344242.84
250	989615.22	4344121.65
251	989616.15	4344111.24
252	989611.33	4344110.77
253	989610.35	4344121.17
250	989615.22	4344121.65
Условный номер земельного участка 86:04:0000001:7194:3У1		
Площадь земельного участка 19 м ²		
Обозначени е характерны х точек границ	Координаты, м	
	X	Y
1	2	3
1	989782.56	4344453.41
2	989783.45	4344454.16
3	989784.19	4344463.15
4	989780.29	4344458.58
1	989782.56	4344453.41
Условный номер земельного участка 86:04:0000001:7198:3У1		
Площадь земельного участка 79 м ²		
Обозначени е характерны х точек границ	Координаты, м	
	X	Y
1	2	3
1	989760.33	4344434.58

2	989782.56	4344453.41
3	989780.29	4344458.58
1	989760.33	4344434.58
Условный номер земельного участка 86:04:0000001:7194:3У2		
Площадь земельного участка 178 м ²		
Обозначени е характерны х точек границ	Координаты, м	
	X	Y
1	2	3
1	989789.37	4344447.77
2	989792.23	4344451.07
3	989794.20	4344474.88
4	989784.19	4344463.15
5	989783.45	4344454.16
6	989782.56	4344453.41
7	989784.89	4344448.11
8	989787.12	4344450.52
1	989789.37	4344447.77
Условный номер земельного участка 86:04:0000001:7198:3У2		
Площадь земельного участка 296 м ²		
Обозначени е характерны х точек границ	Координаты, м	
	X	Y
1	2	3
1	989772.27	4344433.37
2	989772.58	4344433.11
3	989786.36	4344444.78
4	989784.84	4344448.08
5	989784.89	4344448.11
6	989782.56	4344453.41
7	989760.33	4344434.58
8	989757.11	4344430.71
9	989761.92	4344424.09
10	989771.00	4344431.76
1	989772.27	4344433.37
Условный номер земельного участка 86:04:0000001:99911:3У19		
Площадь земельного участка 1440 м ²		
Обозначени е характерны х точек границ	Координаты, м	
	X	Y
1	2	3
1	989696.38	4344380.41
2	989693.22	4344384.32

3	989652.76	4344350.09
4	989644.49	4344250.38
5	989645.53	4344250.26
6	989649.54	4344249.76
7	989657.59	4344347.55
1	989696.38	4344380.41
8	989756.60	4344431.42
9	989760.32	4344434.58
10	989780.29	4344458.58
11	989784.20	4344463.17
12	989793.28	4344572.57
13	989788.53	4344575.86
14	989778.62	4344456.60
15	989753.66	4344435.47
8	989756.60	4344431.42
16	989784.93	4344597.93
17	989787.76	4344602.03
18	989786.41	4344603.06
19	989783.40	4344599.16
16	989784.93	4344597.93
Условный номер земельного участка 86:04:0000001:99911:3У20		
Площадь земельного участка 5001 м ²		
Обозначени е характерны х точек границ	Координаты, м	
	X	Y
1	2	3
1	989748.37	4344442.76
2	989753.66	4344435.47
3	989778.62	4344456.60
4	989788.53	4344575.86
5	989779.99	4344581.78
6	989779.28	4344573.16
7	989769.96	4344461.06
1	989748.37	4344442.76
8	989658.47	4344248.66
9	989666.24	4344343.09
10	989702.02	4344373.38
11	989701.49	4344374.09
12	989696.38	4344380.41
13	989657.59	4344347.55
14	989649.54	4344249.76
15	989651.46	4344249.52
16	989651.51	4344249.51
8	989658.47	4344248.66
17	989644.49	4344250.38

18	989652.76	4344350.09
19	989693.22	4344384.32
20	989687.60	4344391.27
21	989652.45	4344361.50
22	989644.18	4344354.49
23	989643.85	4344350.58
24	989644.79	4344334.10
25	989640.68	4344273.64
26	989638.00	4344251.18
17	989644.49	4344250.38
27	989784.20	4344463.17
28	989794.20	4344474.89
29	989802.26	4344572.01
30	989799.62	4344568.19
31	989793.28	4344572.57
27	989784.20	4344463.17
32	989778.84	4344591.24
33	989784.23	4344596.93
34	989784.93	4344597.93
35	989783.40	4344599.16
36	989786.41	4344603.06
37	989787.76	4344602.03
38	989792.89	4344609.43
39	989787.29	4344613.78
40	989772.61	4344595.85
32	989778.84	4344591.24
41	989630.07	4344226.35
42	989630.66	4344232.14
43	989628.86	4344233.56
44	989628.84	4344233.59
45	989628.54	4344235.29
46	989630.02	4344241.97
47	989628.06	4344242.19
48	989623.73	4344242.69
49	989622.89	4344226.75
41	989630.07	4344226.35
50	989757.11	4344430.72
51	989760.32	4344434.58
52	989756.60	4344431.42
50	989757.11	4344430.72
Условный номер земельного участка 86:04:0000001:99911:3У21		
Площадь земельного участка 917 м ²		
Обозначени е характерны х точек границ	Координаты, м	
	X	Y

1	2	3
1	989666.80	4344605.19
2	989694.57	4344624.84
3	989685.74	4344637.31
4	989679.84	4344645.67
5	989678.07	4344648.15
6	989652.16	4344625.89
7	989656.01	4344620.44
8	989658.90	4344616.36
9	989664.09	4344609.01
1	989666.80	4344605.19
10	989649.32	4344629.90
11	989651.38	4344631.67
12	989649.18	4344630.10
10	989649.32	4344629.90
Условный номер земельного участка 86:04:0000001:99911:3У22		
Площадь земельного участка 697 м ²		
Обозначени е характерны х точек границ	Координаты, м	
	X	Y
1	2	3
1	989521.03	4344502.07
2	989526.30	4344505.79
3	989526.04	4344522.92
4	989526.41	4344524.23
5	989526.43	4344524.25
6	989539.97	4344535.91
7	989538.81	4344537.54
8	989533.88	4344544.48
9	989515.61	4344528.66
10	989515.35	4344528.26
11	989511.12	4344516.06
1	989521.03	4344502.07
12	989531.30	4344509.34
13	989546.41	4344520.02
14	989549.60	4344522.28
15	989548.30	4344524.12
16	989546.90	4344526.10
17	989542.82	4344531.87
18	989531.11	4344521.82
12	989531.30	4344509.34
19	989507.57	4344521.08
20	989507.89	4344521.97
21	989507.68	4344521.78
22	989507.30	4344521.45

19	989507.57	4344521.08
Условный номер земельного участка 86:04:0000001:99911:3У23		
Площадь земельного участка 562 м ²		
Обозначени е характерны х точек границ	Координаты, м	
	X	Y
1	2	3
1	989628.35	4344611.89
2	989649.32	4344629.90
3	989649.18	4344630.10
4	989651.38	4344631.67
5	989658.29	4344637.60
6	989656.84	4344641.54
7	989624.63	4344617.44
1	989628.35	4344611.89
8	989686.34	4344655.26
9	989678.71	4344648.70
10	989679.84	4344645.67
11	989685.74	4344637.31
12	989694.85	4344645.99
8	989686.34	4344655.26
13	989540.50	4344502.77
14	989546.41	4344520.02
15	989531.30	4344509.34
16	989531.37	4344504.97
13	989540.50	4344502.77
17	989676.89	4344653.59
18	989683.02	4344658.86
19	989679.38	4344662.83
20	989675.00	4344658.70
17	989676.89	4344653.59
21	989537.51	4344547.62
22	989559.72	4344563.35
23	989558.20	4344565.55
21	989537.51	4344547.62
24	989548.30	4344524.12
25	989552.83	4344530.30
26	989546.90	4344526.10
24	989548.30	4344524.12
Условный номер земельного участка 86:04:0000001:99911:3У24		
Площадь земельного участка 1176 м ²		
Обозначени е характерны х точек границ	Координаты, м	
	X	Y

1	2	3
1	989538.81	4344537.54
2	989556.06	4344549.75
3	989564.26	4344556.80
4	989564.28	4344556.79
5	989559.72	4344563.35
6	989537.51	4344547.62
7	989533.88	4344544.48
1	989538.81	4344537.54
8	989572.56	4344544.25
9	989567.59	4344551.77
10	989558.33	4344545.21
11	989542.82	4344531.87
12	989546.90	4344526.10
8	989572.56	4344544.25
13	989636.12	4344600.25
14	989640.54	4344593.64
15	989641.13	4344592.76
16	989664.09	4344609.01
17	989658.90	4344616.36
13	989636.12	4344600.25
18	989631.10	4344607.78
19	989633.35	4344604.41
20	989656.01	4344620.44
21	989652.16	4344625.89
18	989631.10	4344607.78
22	989669.61	4344647.33
23	989676.89	4344653.59
24	989675.00	4344658.70
25	989672.59	4344665.22
26	989665.14	4344659.39
22	989669.61	4344647.33
27	989658.29	4344637.60
28	989665.57	4344643.86
29	989661.03	4344656.11
30	989654.07	4344649.02
31	989656.84	4344641.54
27	989658.29	4344637.60
32	989506.95	4344519.29
33	989507.57	4344521.08
34	989507.30	4344521.45
35	989505.55	4344519.93
32	989506.95	4344519.29
36	989679.84	4344645.67
37	989678.71	4344648.70
38	989678.07	4344648.15

36	989679.84	4344645.67
Условный номер земельного участка 86:04:0000001:99911:3У25		
Площадь земельного участка 231 м ²		
Обозначени е характерны х точек границ	Координаты, м	
	X	Y
1	2	3
1	989633.35	4344604.41
2	989636.12	4344600.25
3	989658.90	4344616.36
4	989656.01	4344620.44
1	989633.35	4344604.41
5	989665.57	4344643.86
6	989669.61	4344647.33
7	989665.14	4344659.39
8	989661.27	4344656.36
9	989661.03	4344656.11
5	989665.57	4344643.86
10	989539.97	4344535.91
11	989556.06	4344549.75
12	989538.81	4344537.54
10	989539.97	4344535.91
13	989558.33	4344545.21
14	989567.59	4344551.77
15	989567.00	4344552.67
13	989558.33	4344545.21
Условный номер земельного участка 86:04:0000001:7192:3У3		
Площадь земельного участка 1323 м ²		
Обозначени е характерны х точек границ	Координаты, м	
	X	Y
1	2	3
1	990041.53	4345115.77
2	990061.13	4345146.07
3	990064.13	4345155.92
4	990125.40	4345283.04
5	990157.44	4345370.86
6	990117.48	4345287.61
7	990101.28	4345243.21
8	990089.93	4345215.43
9	990076.48	4345188.39
10	990076.40	4345188.25
11	990060.97	4345162.35
12	990052.80	4345149.73

1	990041.53	4345115.77
Условный номер земельного участка 86:04:0000001:7192:3У4		
Площадь земельного участка 205 м ²		
Обозначение характерных точек границ	Координаты, м	
	X	Y
1	2	3
1	990113.94	4345251.65
2	990068.65	4345157.72
3	990068.74	4345157.84
4	990084.12	4345183.61
5	990097.92	4345211.26
6	990109.77	4345240.22
1	990113.94	4345251.65
Условный номер земельного участка 86:04:0000001:7192:3У5		
Площадь земельного участка 57 м ²		
Обозначение характерных точек границ	Координаты, м	
	X	Y
1	2	3
1	990094.26	4345239.23
2	990089.44	4345229.20
3	990066.49	4345181.38
4	990072.04	4345190.70
5	990085.34	4345217.41
1	990094.26	4345239.23
Условный номер земельного участка 86:04:0000001:7192:3У6		
Площадь земельного участка 151 м ²		
Обозначение характерных точек границ	Координаты, м	
	X	Y
1	2	3
1	990398.70	4346097.82
2	990420.28	4346157.54
3	990417.32	4346158.79
4	990415.85	4346159.26
1	990398.70	4346097.82
Условный номер земельного участка 86:04:0000001:7192:3У7		
Площадь земельного участка 414 м ²		
Обозначение характерных точек границ	Координаты, м	
	X	Y
1	2	3

1	990543.30	4346532.07
2	990570.51	4346607.54
3	990599.45	4346687.15
4	990572.67	4346628.25
5	990543.30	4346532.07
Условный номер земельного участка 86:04:0000001:7192:3У8		
Площадь земельного участка 558 м ²		
Обозначение характерных точек границ	Координаты, м	
	X	Y
1	2	3
1	991724.48	4349108.22
2	991786.28	4349234.25
3	991779.42	4349238.33
1	991724.48	4349108.22
Условный номер земельного участка 86:04:0000001:7192:3У9		
Площадь земельного участка 81 м ²		
Обозначение характерных точек границ	Координаты, м	
	X	Y
1	2	3
1	992100.30	4349920.19
2	992094.72	4349926.02
3	992090.16	4349916.77
4	992094.40	4349912.27
5	992096.03	4349910.52
1	992100.30	4349920.19
Условный номер земельного участка 86:04:0000001:7192:3У10		
Площадь земельного участка 89 м ²		
Обозначение характерных точек границ	Координаты, м	
	X	Y
1	2	3
1	992091.03	4349929.88
2	992084.67	4349936.57
3	992080.14	4349927.39
4	992086.50	4349920.65
1	992091.03	4349929.88
Условный номер земельного участка 86:04:0000001:7192:3У11		
Площадь земельного участка 63 м ²		
Обозначение характерных точек границ	Координаты, м	
	X	Y
1	2	3

1	2	3
1	992105.59	4349932.28
2	992100.43	4349937.67
3	992096.59	4349929.86
4	992102.03	4349924.13
1	992105.59	4349932.28
Условный номер земельного участка 86:04:0000001:7192:3У12		
Площадь земельного участка 75 м ²		
Обозначени е характерны х точек границ	Координаты, м	
	X	Y
1	2	3
1	992092.92	4349933.71
2	992096.75	4349941.51
3	992090.40	4349948.15
4	992086.55	4349940.37
1	992092.92	4349933.71
Условный номер земельного участка 86:04:0000001:7192:3У13		
Площадь земельного участка 39 м ²		
Обозначени е характерны х точек границ	Координаты, м	
	X	Y
1	2	3
1	992107.42	4349936.27
2	992109.76	4349941.68
3	992108.82	4349942.61
4	992104.87	4349946.72
5	992102.37	4349941.63
1	992107.42	4349936.27
Условный номер земельного участка 86:04:0000001:7192:3У14		
Площадь земельного участка 49 м ²		
Обозначени е характерны х точек границ	Координаты, м	
	X	Y
1	2	3
1	992098.69	4349945.47
2	992101.19	4349950.56
3	992094.87	4349957.15
4	992092.32	4349952.05
1	992098.69	4349945.47
Условный номер земельного участка 86:04:0000001:7188:3У2		
Площадь земельного участка 1173 м ²		
Обозначени	Координаты, м	

е характерны х точек границ	X	Y
	1	2
1	990441.63	4346243.47
2	990444.19	4346242.69
3	990461.80	4346300.00
4	990461.07	4346304.07
5	990474.49	4346341.30
6	990529.57	4346520.57
7	990509.68	4346465.38
8	990454.72	4346288.44
9	990455.76	4346282.66
1	990441.63	4346243.47
10	990638.73	4346795.15
11	990647.93	4346820.46
12	990601.76	4346719.84
13	990592.33	4346693.97
10	990638.73	4346795.15
14	990563.60	4346631.29
15	990566.62	4346637.88
16	990576.15	4346664.02
17	990561.35	4346631.78
18	990542.68	4346571.64
19	990557.33	4346612.28
20	990560.02	4346619.66
14	990563.60	4346631.29
21	990429.57	4346207.47
22	990432.94	4346206.10
23	990441.31	4346233.34
24	990438.32	4346234.27
25	990435.36	4346226.10
21	990429.57	4346207.47
Условный номер земельного участка 86:04:0000001:7192:3У15		
Площадь земельного участка 120 м ²		
Обозначени е характерны х точек границ	Координаты, м	
	X	Y
1	2	3
1	990423.98	4346167.78
2	990430.45	4346185.65
3	990423.98	4346188.32
4	990418.73	4346169.74
5	990420.88	4346169.03
1	990423.98	4346167.78

Условный номер земельного участка 86:04:0000001:99911:3У26		
Площадь земельного участка 45742 м ²		
Обозначение характерных точек границ	Координаты, м	
	X	Y
1	2	3
1	990503.74	4346528.53
2	990479.83	4346462.61
3	990471.10	4346437.78
4	990449.32	4346379.87
5	990435.26	4346334.50
6	990430.78	4346321.46
7	990505.19	4346532.49
1	990503.74	4346528.53
8	990812.67	4347314.89
9	990842.71	4347381.01
10	990832.83	4347361.22
8	990812.67	4347314.89
11	990412.74	4346234.81
12	990437.62	4346304.65
13	990437.35	4346306.15
14	990501.18	4346483.14
15	990626.46	4346835.11
16	990653.09	4346908.03
17	990772.57	4347235.14
18	990782.63	4347258.45
19	990828.26	4347363.34
20	990970.79	4347649.04
21	990970.52	4347649.28
22	990973.58	4347654.62
23	990975.60	4347658.66
24	991019.65	4347743.96
25	991014.11	4347750.00
26	991025.30	4347760.32
27	991027.10	4347758.39
28	991180.98	4348056.73
29	991549.89	4348833.25
30	991737.22	4349200.13
31	991780.02	4349301.18
32	991778.91	4349304.44
33	991723.59	4349193.09
34	991684.76	4349115.15
35	991653.57	4349059.71
36	991625.55	4349006.80
37	991592.82	4348940.21

38	991579.27	4348909.23
39	991549.05	4348850.46
40	991509.62	4348771.41
41	991491.74	4348731.34
42	991480.03	4348707.30
43	991464.81	4348674.40
44	991433.38	4348605.99
45	991418.34	4348574.43
46	991386.63	4348499.65
47	991353.56	4348432.47
48	991329.17	4348381.69
49	991289.18	4348296.68
50	991245.56	4348211.72
51	991228.24	4348175.41
52	991211.72	4348141.29
53	991181.93	4348080.71
54	991168.44	4348050.65
55	991134.66	4347984.40
56	991119.69	4347951.48
57	991086.90	4347890.37
58	991061.82	4347843.41
59	991061.77	4347843.33
60	991048.22	4347819.09
61	991021.26	4347766.60
62	991014.66	4347753.74
63	991012.90	4347750.28
64	990974.44	4347675.46
65	990824.77	4347369.24
66	990774.18	4347258.10
67	990768.46	4347245.54
68	990765.41	4347238.91
69	990619.45	4346841.36
70	990406.42	4346237.26
11	990412.74	4346234.81
71	990439.39	4346294.66
72	990417.45	4346233.01
73	990422.31	4346231.17
74	990428.23	4346247.56
75	990441.33	4346283.89
71	990439.39	4346294.66
76	990410.07	4346227.34
77	990403.61	4346229.31
78	990400.31	4346219.95
79	990398.87	4346215.24
80	990400.25	4346214.90
81	990405.27	4346213.69

82	990407.29	4346219.48
76	990410.07	4346227.34
83	990415.16	4346211.30
84	990419.86	4346224.36
85	990414.93	4346225.89
86	990412.04	4346217.83
87	990410.38	4346212.46
83	990415.16	4346211.30
88	990378.53	4346109.75
89	990408.42	4346192.65
90	990404.53	4346193.54
91	990395.93	4346165.79
88	990378.53	4346109.75
92	990247.29	4345711.46
93	990261.50	4345753.99
94	990292.73	4345850.10
95	990391.14	4346167.32
96	990399.61	4346194.69
97	990393.07	4346196.20
98	990384.85	4346169.37
99	990274.88	4345810.62
100	990242.63	4345712.68
101	990244.94	4345711.99
92	990247.29	4345711.46
102	990133.90	4345398.03
103	990115.72	4345360.20
104	990107.02	4345335.09
105	990085.48	4345277.40
106	990101.42	4345299.19
102	990133.90	4345398.03
107	991782.41	4349294.13
108	991741.67	4349198.01
109	991554.46	4348831.03
110	991291.17	4348276.97
111	991359.47	4348416.29
112	991358.57	4348416.68
113	991368.05	4348436.37
114	991369.10	4348435.92
115	991785.46	4349285.14
107	991782.41	4349294.13
116	990069.95	4345206.70
117	990078.46	4345226.70
118	990089.73	4345252.40
119	990104.98	4345294.17
120	990104.23	4345294.56
121	990076.70	4345256.97

122	990067.34	4345235.61
123	990040.36	4345188.35
124	990005.94	4345102.40
125	990009.92	4345109.25
126	990049.09	4345169.79
127	990064.14	4345195.02
116	990069.95	4345206.70
128	991803.46	4349303.61
129	991817.87	4349338.38
130	991831.75	4349375.89
131	991838.38	4349401.16
132	991823.61	4349391.32
133	991795.87	4349325.88
128	991803.46	4349303.61
134	989940.28	4344945.40
135	989959.00	4344995.94
136	989961.50	4345004.32
137	989974.46	4345041.10
138	989985.51	4345064.99
139	990023.64	4345160.06
140	990013.73	4345143.26
141	990000.74	4345120.89
142	990000.54	4345120.53
143	989972.19	4345051.32
144	989957.43	4345005.24
145	989955.60	4344999.40
146	989911.55	4344867.88
134	989940.28	4344945.40
147	991832.43	4349424.92
148	991868.57	4349510.22
149	992009.20	4349793.46
150	992008.46	4349813.19
151	991982.07	4349759.40
152	991959.65	4349715.56
153	991889.56	4349575.90
154	991844.48	4349477.22
155	991821.30	4349426.00
156	991818.41	4349415.66
147	991832.43	4349424.92
157	989890.83	4344770.70
158	989880.68	4344746.30
159	989858.49	4344704.76
160	989850.32	4344689.46
161	989861.18	4344706.52
162	989875.58	4344733.65
163	989887.79	4344761.82

157	989890.83	4344770.70
164	989821.40	4344663.28
165	989865.13	4344746.76
166	989868.56	4344755.68
167	989863.80	4344746.75
168	989843.68	4344711.99
169	989838.25	4344700.68
170	989827.73	4344679.43
171	989810.23	4344651.95
172	989809.17	4344649.91
173	989810.06	4344649.48
164	989821.40	4344663.28
174	989815.02	4344637.84
175	989826.41	4344655.27
176	989876.19	4344748.47
177	989907.76	4344824.43
178	989936.49	4344920.62
179	989911.75	4344853.90
180	989869.72	4344744.70
181	989825.55	4344660.49
182	989787.29	4344613.78
183	989792.89	4344609.43
184	989794.84	4344612.25
185	989796.49	4344611.10
174	989815.02	4344637.84
186	989794.11	4344622.04
187	989789.16	4344616.03
188	989790.21	4344616.21
186	989794.11	4344622.04
Условный номер земельного участка 86:16:0040101:3У1		
Площадь земельного участка 1 м ²		
Обозначени е характерны х точек границ	Координаты, м	
	X	Y
1	2	3
1	989480.79	4344545.03
2	989482.09	4344546.14
3	989481.41	4344546.44
1	989480.79	4344545.03
Условный номер земельного участка 86:16:0050101:3У1		
Площадь земельного участка 791 м ²		
Обозначени е характерны х точек границ	Координаты, м	
	X	Y

1	2	3
1	987624.99	4341840.33
2	987633.81	4341851.46
3	987641.47	4341861.12
4	987643.31	4341863.44
5	987640.07	4341866.01
6	987631.94	4341872.47
7	987634.50	4341860.69
8	987624.00	4341857.54
9	987610.22	4341865.98
10	987609.77	4341866.24
11	987603.04	4341857.73
1	987624.99	4341840.33
12	987630.83	4341873.35
13	987629.75	4341874.20
14	987621.36	4341880.85
15	987610.42	4341867.05
16	987610.74	4341866.85
17	987624.04	4341858.54
18	987633.49	4341861.28
12	987630.83	4341873.35
Условный номер земельного участка 86:16:0050101:3У2		
Площадь земельного участка 88 м ²		
Обозначени е характерны х точек границ	Координаты, м	
	X	Y
1	2	3
1	987687.50	4341840.75
2	987689.41	4341840.99
3	987689.98	4341883.55
4	987687.77	4341883.28
1	987687.50	4341840.75
Условный номер земельного участка 86:16:0050101:3У3		
Площадь земельного участка 595 м ²		
Обозначени е характерны х точек границ	Координаты, м	
	X	Y
1	2	3
1	987640.07	4341866.01
2	987669.30	4341868.40
3	987669.36	4341877.44
4	987631.53	4341874.35
5	987631.94	4341872.47
1	987640.07	4341866.01

6	987669.22	4341854.35
7	987669.27	4341863.38
8	987641.47	4341861.12
9	987633.81	4341851.46
10	987643.02	4341852.21
6	987669.22	4341854.35
11	987630.83	4341873.35
12	987630.62	4341874.27
13	987629.75	4341874.20
11	987630.83	4341873.35
Условный номер земельного участка 86:16:0050101:3У4		
Площадь земельного участка 137 м ²		
Обозначени е характерны х точек границ	Координаты, м	
	X	Y
1	2	3
1	987641.47	4341861.12
2	987669.27	4341863.38
3	987669.30	4341868.40
4	987640.07	4341866.01
5	987643.31	4341863.44
1	987641.47	4341861.12
Условный номер земельного участка 86:16:0040101:3У2		
Площадь земельного участка 120 м ²		
Обозначени е характерны х точек границ	Координаты, м	
	X	Y
1	2	3
1	989469.27	4344536.66
2	989484.27	4344555.15
3	989479.98	4344557.14
4	989477.27	4344558.39
5	989466.86	4344537.77
1	989469.27	4344536.66
Условный номер земельного участка 86:16:0040101:3У3		
Площадь земельного участка 66 м ²		
Обозначени е характерны х точек границ	Координаты, м	
	X	Y
1	2	3
1	989484.27	4344555.15
2	989494.36	4344567.57
3	989491.90	4344569.83

4	989479.98	4344557.14
1	989484.27	4344555.15
Условный номер земельного участка 86:04:0000001:3У1		
Площадь земельного участка 69 м ²		
Обозначени е характерны х точек границ	Координаты, м	
	X	Y
1	2	3
1	989604.80	4344650.06
2	989624.35	4344664.40
3	989641.87	4344681.91
4	989641.75	4344682.24
5	989604.54	4344650.51
1	989604.80	4344650.06
6	989570.81	4344596.70
7	989568.49	4344595.04
8	989569.15	4344593.92
9	989571.41	4344595.80
6	989570.81	4344596.70
Условный номер земельного участка 86:04:0000001:3У2		
Площадь земельного участка 102 м ²		
Обозначени е характерны х точек границ	Координаты, м	
	X	Y
1	2	3
1	989515.61	4344528.66
2	989533.88	4344544.49
3	989533.61	4344544.88
4	989531.99	4344547.18
5	989524.74	4344542.05
1	989515.61	4344528.66
6	989507.30	4344521.46
7	989507.68	4344521.78
8	989507.89	4344521.97
9	989510.87	4344530.53
10	989513.09	4344533.82
11	989511.42	4344532.63
12	989506.70	4344529.30
13	989503.40	4344526.96
6	989507.30	4344521.46
Условный номер земельного участка 86:04:0000001:3У3		
Площадь земельного участка 221 м ²		
Обозначени е характерны	Координаты, м	
	X	Y

х точек границ		
1	2	3
1	989505.54	4344519.93
2	989507.30	4344521.46
3	989503.40	4344526.96
4	989506.70	4344529.30
5	989503.01	4344531.00
6	989500.59	4344528.31
7	989497.77	4344523.52
1	989505.54	4344519.93
8	989513.09	4344533.82
9	989513.90	4344535.02
10	989517.22	4344539.89
11	989512.83	4344541.93
12	989506.51	4344534.89
13	989511.42	4344532.63
8	989513.09	4344533.82
14	989663.33	4344664.29
15	989670.78	4344670.13
16	989669.27	4344674.19
17	989661.83	4344668.34
14	989663.33	4344664.29
18	989657.44	4344664.85
19	989650.69	4344658.13
20	989651.77	4344655.22
21	989655.07	4344657.80
22	989659.20	4344661.05
23	989657.70	4344665.10
18	989657.44	4344664.85
24	989505.83	4344545.17
25	989499.94	4344537.92
26	989501.81	4344537.06
27	989508.13	4344544.10
24	989505.83	4344545.17
28	989493.20	4344525.63
29	989496.45	4344531.08
30	989498.31	4344533.16
31	989496.70	4344533.90
32	989490.85	4344526.71
28	989493.20	4344525.63
33	989654.07	4344649.03
34	989661.03	4344656.12
35	989661.01	4344656.16
36	989653.58	4344650.33
33	989654.07	4344649.03

37	989533.88	4344544.49
38	989537.45	4344547.59
39	989537.22	4344547.43
40	989533.61	4344544.88
37	989533.88	4344544.49
41	989641.87	4344681.91
42	989644.84	4344684.87
43	989641.75	4344682.24
41	989641.87	4344681.91
Условный номер земельного участка 86:04:0000001:3У4		
Площадь земельного участка 55 м ²		
Обозначени е характерны х точек границ	Координаты, м	
	X	Y
1	2	3
1	989506.51	4344534.89
2	989511.42	4344532.63
3	989506.70	4344529.30
4	989503.01	4344531.00
1	989506.51	4344534.89
5	989499.94	4344537.92
6	989501.81	4344537.06
7	989498.31	4344533.16
8	989496.70	4344533.90
9	989496.68	4344533.91
5	989499.94	4344537.92
10	989661.83	4344668.34
11	989663.33	4344664.29
12	989659.20	4344661.05
13	989657.70	4344665.10
10	989661.83	4344668.34
Условный номер земельного участка 86:16:0050101:3У5		
Площадь земельного участка 932 м ²		
Обозначени е характерны х точек границ	Координаты, м	
	X	Y
1	2	3
1	987610.42	4341867.05
2	987621.36	4341880.85
3	987629.75	4341874.20
4	987630.62	4341874.27
5	987629.37	4341879.99
6	987669.44	4341889.74
7	987669.46	4341893.30

8	987634.39	4341890.20
9	987625.79	4341889.39
10	987623.24	4341888.04
11	987606.92	4341869.09
1	987610.42	4341867.05
12	987631.53	4341874.35
13	987669.36	4341877.44
14	987669.43	4341888.72
15	987630.42	4341879.42
12	987631.53	4341874.35
16	987643.02	4341852.21
17	987633.81	4341851.46
18	987624.99	4341840.33
19	987630.14	4341836.37
16	987643.02	4341852.21
20	987603.04	4341857.73
21	987609.77	4341866.24
22	987606.25	4341868.32
23	987599.56	4341860.56
20	987603.04	4341857.73
24	987690.13	4341894.81
25	987688.34	4341894.87
26	987687.85	4341894.80
27	987687.83	4341892.12
28	987687.82	4341891.12
29	987687.77	4341883.28
30	987689.98	4341883.55
24	987690.13	4341894.81
Условный номер земельного участка 86:04:0000001:3У5		
Площадь земельного участка 46 м ²		
Обозначени е характерны х точек границ	Координаты, м	
	X	Y
1	2	3
1	989537.22	4344547.43
2	989537.45	4344547.59
3	989558.20	4344565.55
4	989562.22	4344569.04
5	989561.51	4344570.20
6	989551.39	4344562.63
1	989537.22	4344547.43
Условный номер земельного участка 86:04:0000001:3204:3У1		
Площадь земельного участка 1175 м ²		
Обозначени	Координаты, м	

е характерны х точек границ	X	Y
	1	2
1	989571.41	4344595.80
2	989605.30	4344624.18
3	989615.08	4344632.62
4	989612.96	4344636.17
5	989613.00	4344636.21
6	989612.23	4344637.49
7	989604.53	4344650.50
8	989602.67	4344648.89
9	989589.90	4344638.01
10	989560.22	4344612.71
11	989570.81	4344596.70
1	989571.41	4344595.80
Условный номер земельного участка 86:04:0000001:3204:3У2		
Площадь земельного участка 7 м ²		
Обозначени е характерны х точек границ	Координаты, м	
	X	Y
1	2	3
1	989601.25	4344651.85
2	989602.66	4344648.93
3	989604.52	4344650.52
4	989602.90	4344653.26
1	989601.25	4344651.85
Условный номер земельного участка 86:04:0000001:3204:3У3		
Площадь земельного участка 1529 м ²		
Обозначени е характерны х точек границ	Координаты, м	
	X	Y
1	2	3
1	989703.53	4344504.40
2	989703.50	4344504.41
3	989694.24	4344517.08
4	989684.31	4344506.12
5	989669.67	4344490.57
6	989658.65	4344464.26
7	989666.89	4344451.83
8	989674.49	4344442.09
9	989689.21	4344477.76
10	989708.75	4344497.27
1	989703.53	4344504.40

Условный номер земельного участка 86:04:0000001:3204:3У4		
Площадь земельного участка 282 м ²		
Обозначение характерных точек границ	Координаты, м	
	X	Y
1	2	3
1	989590.07	4344567.66
2	989636.11	4344600.25
3	989633.34	4344604.39
4	989587.30	4344571.84
1	989590.07	4344567.66
Условный номер земельного участка 86:04:0000001:3У6		
Площадь земельного участка 227 м ²		
Обозначение характерных точек границ	Координаты, м	
	X	Y
1	2	3
1	997789.49	4357588.83
2	997796.24	4357583.92
3	997804.06	4357578.24
4	997806.94	4357575.96
5	997812.04	4357585.10
6	997794.74	4357598.26
1	997789.49	4357588.83
Условный номер земельного участка 86:04:0000001:127214:3У1		
Площадь земельного участка 534 м ²		
Обозначение характерных точек границ	Координаты, м	
	X	Y
1	2	3
1	1000153.91	4360941.56
2	1000159.03	4360946.57
3	1000163.22	4360950.70
4	1000170.87	4360958.21
5	1000149.62	4360969.89
6	1000144.59	4360964.51
7	1000142.87	4360962.95
8	1000140.95	4360960.62
9	1000137.24	4360955.93
10	1000137.20	4360955.94
11	1000134.46	4360952.50
1	1000153.91	4360941.56
Условный номер земельного участка 86:04:0000001:127214:3У2		

Площадь земельного участка 98 м ²		
Обозначение характерных точек границ	Координаты, м	
	X	Y
1	2	3
1	1000132.28	4360918.78
2	1000135.67	4360922.50
3	1000121.70	4360936.49
4	1000118.55	4360932.54
1	1000132.28	4360918.78
Условный номер земельного участка 86:04:0000001:3У7		
Площадь земельного участка 170 м ²		
Обозначение характерных точек границ	Координаты, м	
	X	Y
1	2	3
1	996876.53	4355923.41
2	996892.95	4355953.10
3	996888.74	4355955.86
4	996872.37	4355926.29
1	996876.53	4355923.41
Условный номер земельного участка 86:04:0000001:3У8		
Площадь земельного участка 198 м ²		
Обозначение характерных точек границ	Координаты, м	
	X	Y
1	2	3
1	998530.66	4356957.10
2	998533.69	4356959.71
3	998537.07	4356963.38
4	998533.94	4356965.79
5	998529.13	4356968.97
6	998526.10	4356972.00
7	998518.67	4356977.63
8	998512.63	4356972.49
9	998519.53	4356966.43
10	998521.73	4356964.49
11	998523.34	4356963.12
12	998529.66	4356957.98
1	998530.66	4356957.10
Условный номер земельного участка 86:04:0000001:127214:3У3		
Площадь земельного участка 109 м ²		
Обозначение	Координаты, м	

е характерны х точек границ	X	Y
1	2	3
1	992912.68	4352645.10
2	992917.15	4352647.37
3	992908.51	4352667.50
4	992907.78	4352667.12
5	992904.09	4352665.06
1	992912.68	4352645.10
Условный номер земельного участка 86:04:0000001:127214:3У4		
Площадь земельного участка 670 м ²		
Обозначени е характерны х точек границ	Координаты, м	
	X	Y
1	2	3
1	992980.51	4352668.53
2	992989.64	4352673.33
3	992980.90	4352707.86
4	992968.72	4352701.14
5	992964.26	4352698.59
6	992964.20	4352698.60
7	992963.23	4352698.04
8	992959.80	4352696.11
9	992965.05	4352676.10
10	992970.05	4352677.49
11	992972.82	4352678.09
12	992974.49	4352678.17
13	992975.18	4352677.61
14	992975.75	4352677.25
15	992976.71	4352675.79
16	992978.06	4352672.74
17	992980.47	4352668.55
1	992980.51	4352668.53
Условный номер земельного участка 86:04:0000001:3204:3У5		
Площадь земельного участка 292 м ²		
Обозначени е характерны х точек границ	Координаты, м	
	X	Y
1	2	3
1	989712.15	4344393.77
2	989756.59	4344431.41
3	989753.64	4344435.46
4	989709.05	4344397.74

1	989712.15	4344393.77
Условный номер земельного участка 86:04:0000001:3У9		
Площадь земельного участка 45 м ²		
Обозначени е характерны х точек границ	Координаты, м	
	X	Y
1	2	3
1	989689.67	4344393.03
2	989687.61	4344391.28
3	989693.23	4344384.33
4	989695.16	4344385.99
1	989689.67	4344393.03
5	989698.27	4344382.01
6	989696.39	4344380.41
7	989701.49	4344374.09
8	989702.03	4344373.38
9	989703.82	4344374.90
5	989698.27	4344382.01
Условный номер земельного участка 86:04:0000001:3204:3У6		
Площадь земельного участка 333 м ²		
Обозначени е характерны х точек границ	Координаты, м	
	X	Y
1	2	3
1	989582.30	4344579.32
2	989628.32	4344611.88
3	989624.63	4344617.42
4	989579.44	4344583.63
1	989582.30	4344579.32
Условный номер земельного участка 86:04:0000001:3У10		
Площадь земельного участка 613 м ²		
Обозначени е характерны х точек границ	Координаты, м	
	X	Y
1	2	3
1	996892.95	4355953.10
2	996876.53	4355923.41
3	996881.34	4355920.07
4	996883.98	4355918.24
5	996900.49	4355948.14
1	996892.95	4355953.10
6	996888.74	4355955.86
7	996882.78	4355959.79

8	996881.11	4355960.88
9	996864.87	4355931.48
10	996872.37	4355926.29
6	996888.74	4355955.86
Условный номер земельного участка 86:04:0000001:3У11		
Площадь земельного участка 15 м ²		
Обозначени е характерны х точек границ	Координаты, м	
	X	Y
1	2	3
1	997789.49	4357588.83
2	997794.74	4357598.26
3	997793.64	4357599.10
4	997788.33	4357589.68
1	997789.49	4357588.83
Условный номер земельного участка 86:04:0000001:127214:3У5		
Площадь земельного участка 392 м ²		
Обозначени е характерны х точек границ	Координаты, м	
	X	Y
1	2	3
1	992917.15	4352647.37
2	992921.42	4352649.52
3	992921.47	4352649.60
4	992925.17	4352651.50
5	992916.40	4352671.89
6	992915.01	4352671.15
7	992914.99	4352671.10
8	992910.63	4352668.66
9	992910.62	4352668.64
10	992908.51	4352667.50
1	992917.15	4352647.37
11	992904.62	4352641.04
12	992909.40	4352643.44
13	992912.68	4352645.10
14	992904.09	4352665.06
15	992896.19	4352660.67
11	992904.62	4352641.04
Условный номер земельного участка 86:04:0000001:3204:3У7		
Площадь земельного участка 1015 м ²		
Обозначени е характерны х точек границ	Координаты, м	
	X	Y

1	2	3
1	989595.05	4344560.16
2	989641.12	4344592.76
3	989636.11	4344600.25
4	989590.07	4344567.66
1	989595.05	4344560.16
5	989587.30	4344571.84
6	989633.34	4344604.39
7	989631.07	4344607.77
8	989628.31	4344611.84
9	989628.33	4344611.86
10	989628.32	4344611.88
11	989582.33	4344579.34
5	989587.30	4344571.84
Условный номер земельного участка 86:04:0000001:3У12		
Площадь земельного участка 93 м ²		
Обозначени е характерны х точек границ	Координаты, м	
	X	Y
1	2	3
1	989664.91	4344419.36
2	989666.49	4344422.74
3	989660.12	4344430.91
4	989650.16	4344443.97
5	989648.63	4344440.32
6	989654.62	4344432.08
7	989658.19	4344427.68
8	989664.11	4344420.35
1	989664.91	4344419.36
Условный номер земельного участка 86:04:0000001:3У13		
Площадь земельного участка 34 м ²		
Обозначени е характерны х точек границ	Координаты, м	
	X	Y
1	2	3
1	989579.25	4344577.16
2	989582.30	4344579.32
3	989579.44	4344583.63
4	989576.61	4344581.51
1	989579.25	4344577.16
5	989562.22	4344569.04
6	989558.18	4344565.54
7	989558.20	4344565.55
8	989559.73	4344563.35

9	989563.89	4344566.29
5	989562.22	4344569.04
Условный номер земельного участка 86:04:0000001:127214:3У6		
Площадь земельного участка 362 м ²		
Обозначение характерных точек границ	Координаты, м	
	X	Y
1	2	3
1	1000135.67	4360922.50
2	1000141.80	4360929.21
3	1000127.41	4360943.65
4	1000121.70	4360936.49
1	1000135.67	4360922.50
5	1000126.17	4360912.10
6	1000129.37	4360915.59
7	1000132.28	4360918.78
8	1000118.55	4360932.54
9	1000114.99	4360928.08
10	1000114.30	4360927.93
11	1000112.89	4360927.98
12	1000109.87	4360928.45
5	1000126.17	4360912.10
Условный номер земельного участка 86:04:0000001:3У14		
Площадь земельного участка 13 м ²		
Обозначение характерных точек границ	Координаты, м	
	X	Y
1	2	3
1	989696.39	4344380.41
2	989698.27	4344382.01
3	989695.16	4344385.99
4	989693.23	4344384.33
1	989696.39	4344380.41
Условный номер земельного участка 86:04:0000001:3У15		
Площадь земельного участка 43 м ²		
Обозначение характерных точек границ	Координаты, м	
	X	Y
1	2	3
1	989564.83	4344555.95
2	989567.01	4344552.68
3	989567.60	4344551.78
4	989571.17	4344554.30

5	989568.56	4344558.59
1	989564.83	4344555.95
6	989586.55	4344565.17
7	989590.05	4344567.65
8	989587.28	4344571.82
9	989583.94	4344569.47
6	989586.55	4344565.17
Условный номер земельного участка 86:04:0000001:3У16		
Площадь земельного участка 157 м ²		
Обозначение характерных точек границ	Координаты, м	
	X	Y
1	2	3
1	989559.73	4344563.35
2	989560.31	4344562.52
3	989564.28	4344556.79
4	989564.83	4344555.95
5	989568.56	4344558.59
6	989563.89	4344566.29
1	989559.73	4344563.35
7	989591.31	4344557.52
8	989595.03	4344560.15
9	989590.05	4344567.65
10	989586.55	4344565.17
11	989590.28	4344559.04
7	989591.31	4344557.52
12	989572.57	4344544.26
13	989575.96	4344546.66
14	989574.43	4344548.93
15	989571.17	4344554.30
16	989567.60	4344551.78
12	989572.57	4344544.26
17	989583.94	4344569.47
18	989587.28	4344571.82
19	989582.30	4344579.32
20	989579.25	4344577.16
17	989583.94	4344569.47
Условный номер земельного участка 86:04:0000001:3У17		
Площадь земельного участка 313 м ²		
Обозначение характерных точек границ	Координаты, м	
	X	Y
1	2	3
1	987956.94	4341880.30

2	987966.68	4341881.39
3	987966.34	4341889.34
4	987965.96	4341898.36
5	987965.73	4341903.38
6	987965.34	4341912.39
7	987964.99	4341920.34
8	987958.76	4341919.63
9	987958.72	4341918.56
1	987956.94	4341880.30
Условный номер земельного участка 86:04:0000001:3У18		
Площадь земельного участка 325 м ²		
Обозначени е характерны х точек границ	Координаты, м	
	X	Y
1	2	3
1	988024.10	4341889.82
2	988025.91	4341927.28
3	988015.44	4341926.44
4	988015.79	4341918.75
5	988016.21	4341909.75
6	988016.44	4341904.73
7	988016.86	4341895.71
8	988017.16	4341889.26
1	988024.10	4341889.82
Условный номер земельного участка 86:04:0000001:3У19		
Площадь земельного участка 329 м ²		
Обозначени е характерны х точек границ	Координаты, м	
	X	Y
1	2	3
1	988006.85	4341903.52
2	988006.40	4341894.39
3	988016.86	4341895.71
4	988016.44	4341904.73
1	988006.85	4341903.52
5	987965.73	4341903.38
6	987974.74	4341904.52
7	987975.12	4341912.68
8	987975.17	4341913.63
9	987965.34	4341912.39
5	987965.73	4341903.38
10	988007.54	4341917.70
11	988007.10	4341908.59
12	988016.21	4341909.75

13	988015.79	4341918.75
10	988007.54	4341917.70
14	987974.08	4341890.32
15	987974.51	4341899.44
16	987965.96	4341898.36
17	987966.34	4341889.34
14	987974.08	4341890.32
Условный номер земельного участка 86:04:0000001:3У20		
Площадь земельного участка 189 м ²		
Обозначени е характерны х точек границ	Координаты, м	
	X	Y
1	2	3
1	987746.74	4341881.84
2	987746.79	4341881.83
3	987746.90	4341886.72
4	987746.86	4341886.73
5	987722.40	4341887.50
6	987692.71	4341883.90
1	987746.74	4341881.84
7	987741.81	4341889.87
8	987746.94	4341889.90
9	987746.99	4341889.91
10	987747.00	4341890.48
7	987741.81	4341889.87
Условный номер земельного участка 86:16:0050101:3У6		
Площадь земельного участка 1 м ²		
Обозначени е характерны х точек границ	Координаты, м	
	X	Y
1	2	3
1	987690.17	4341889.38
2	987690.23	4341893.91
3	987690.14	4341893.91
4	987690.07	4341889.38
1	987690.17	4341889.38
5	987690.09	4341884.01
6	987690.16	4341888.51
7	987690.04	4341888.51
8	987690.00	4341884.01
5	987690.09	4341884.01
Условный номер земельного участка 86:04:0000001:3У21		
Площадь земельного участка 91 м ²		
Обозначени	Координаты, м	

е характерны х точек границ	X	Y
1	2	3
1	988016.21	4341909.75
2	988007.10	4341908.59
3	988006.85	4341903.52
4	988016.44	4341904.73
1	988016.21	4341909.75
5	987974.51	4341899.44
6	987974.74	4341904.52
7	987965.73	4341903.38
8	987965.96	4341898.36
5	987974.51	4341899.44
Условный номер земельного участка 86:04:0000001:3У22		
Площадь земельного участка 201 м ²		
Обозначени е характерны х точек границ	Координаты, м	
	X	Y
1	2	3
1	987977.23	4341958.05
2	987977.73	4341968.77
3	987960.60	4341958.73
4	987959.98	4341945.35
1	987977.23	4341958.05
Условный номер земельного участка 86:04:0000001:3У23		
Площадь земельного участка 199 м ²		
Обозначени е характерны х точек границ	Координаты, м	
	X	Y
1	2	3
1	988029.27	4341996.50
2	988029.83	4342007.88
3	988011.23	4341993.44
4	988010.71	4341982.65
5	988010.71	4341982.62
1	988029.27	4341996.50
Условный номер земельного участка 86:04:0000001:3У24		
Площадь земельного участка 944 м ²		
Обозначени е характерны х точек границ	Координаты, м	
	X	Y
1	2	3
1	988028.34	4341977.41

2	988028.96	4341989.86
3	988028.90	4341989.87
4	988029.27	4341996.50
5	988010.71	4341982.62
6	988010.39	4341976.20
7	988009.78	4341963.63
1	988028.34	4341977.41
8	987977.23	4341958.05
9	987959.98	4341945.35
10	987959.97	4341945.32
11	987959.69	4341938.88
12	987959.33	4341931.55
13	987976.42	4341940.52
14	987976.95	4341951.59
15	987976.96	4341951.65
8	987977.23	4341958.05
16	987692.71	4341883.90
17	987722.40	4341887.50
18	987690.17	4341888.51
19	987690.11	4341884.02
16	987692.71	4341883.90
20	987741.81	4341889.87
21	987747.00	4341890.48
22	987747.07	4341893.58
23	987747.10	4341894.72
24	987747.06	4341894.72
25	987690.24	4341893.91
26	987690.18	4341889.38
20	987741.81	4341889.87
Условный номер земельного участка 86:04:0000001:3У25		
Площадь земельного участка 1 м ²		
Обозначени е характерны х точек границ	Координаты, м	
	X	Y
1	2	3
1	989658.52	4344463.93
2	989660.91	4344460.79
3	989661.11	4344460.53
4	989658.65	4344464.25
1	989658.52	4344463.93
Условный номер земельного участка 86:04:0000001:3204:3У8		
Площадь земельного участка 1046 м ²		
Обозначени е характерны х точек	Координаты, м	
	X	Y

границ		
1	2	3
1	989717.70	4344386.66
2	989761.77	4344423.96
3	989756.78	4344430.32
4	989757.10	4344430.71
5	989756.59	4344431.41
6	989712.15	4344393.77
1	989717.70	4344386.66
7	989709.05	4344397.74
8	989753.64	4344435.46
9	989748.35	4344442.75
10	989703.56	4344404.79
7	989709.05	4344397.74
Условный номер земельного участка 86:04:0000001:37159:3У1		
Площадь земельного участка 361 м ²		
Обозначени е характерны х точек границ	Координаты, м	
	X	Y
1	2	3
1	989553.38	4344583.75
2	989567.91	4344592.90
3	989569.15	4344593.92
4	989568.49	4344595.04
5	989558.82	4344611.54
6	989544.31	4344599.14
1	989553.38	4344583.75
Условный номер земельного участка 86:16:0040101:138:3У1		
Площадь земельного участка 43 м ²		
Обозначени е характерны х точек границ	Координаты, м	
	X	Y
1	2	3
1	989544.30	4344599.17
2	989551.61	4344605.40
3	989550.46	4344609.07
4	989541.90	4344603.68
1	989544.30	4344599.17
Условный номер земельного участка 86:16:0000000:6:3У1		
Площадь земельного участка 32 м ²		
Обозначени е характерны х точек границ	Координаты, м	
	X	Y

1	2	3
1	989551.62	4344605.41
2	989560.18	4344612.71
3	989558.63	4344615.05
4	989555.00	4344611.93
5	989550.47	4344609.08
1	989551.62	4344605.41
Условный номер земельного участка 86:04:0000001:37159:3У2		
Площадь земельного участка 12 м ²		
Обозначени е характерны х точек границ	Координаты, м	
	X	Y
1	2	3
1	989562.23	4344569.05
2	989576.27	4344581.25
3	989561.52	4344570.21
1	989562.23	4344569.05
Условный номер земельного участка 86:16:0000000:6:3У2		
Площадь земельного участка 114 м ²		
Обозначени е характерны х точек границ	Координаты, м	
	X	Y
1	2	3
1	989560.19	4344612.72
2	989589.88	4344638.04
3	989588.39	4344640.79
4	989558.64	4344615.06
1	989560.19	4344612.72
Условный номер земельного участка 86:16:0000000:6:3У3		
Площадь земельного участка 52 м ²		
Обозначени е характерны х точек границ	Координаты, м	
	X	Y
1	2	3
1	989602.65	4344648.93
2	989601.24	4344651.85
3	989592.62	4344644.44
4	989588.40	4344640.79
5	989589.89	4344638.05
1	989602.65	4344648.93
Условный номер земельного участка 86:04:0000001:116112:3У1		
Площадь земельного участка 221 м ²		
Обозначени	Координаты, м	

е характерны х точек границ	X	Y
1	2	3
1	990399.64	4346194.74
2	990405.47	4346213.60
3	990398.86	4346215.21
4	990393.07	4346196.26
1	990399.64	4346194.74
5	990408.44	4346192.70
6	990415.16	4346211.28
7	990410.77	4346212.34
8	990410.37	4346212.44
9	990404.54	4346193.60
5	990408.44	4346192.70
Условный номер земельного участка 86:04:0000001:116112:3У2		
Площадь земельного участка 98 м ²		
Обозначени е характерны х точек границ	Координаты, м	
	X	Y
1	2	3
1	990422.03	4346189.16
2	990428.75	4346207.75
3	990427.20	4346208.38
4	990423.95	4346209.16
5	990417.27	4346190.65
6	990419.86	4346190.04
1	990422.03	4346189.16
Условный номер земельного участка 86:04:0000001:116112:3У3		
Площадь земельного участка 206 м ²		
Обозначени е характерны х точек границ	Координаты, м	
	X	Y
1	2	3
1	990417.27	4346190.65
2	990423.95	4346209.16
3	990415.16	4346211.28
4	990408.44	4346192.70
1	990417.27	4346190.65
5	990423.99	4346188.36
6	990427.62	4346201.21
7	990429.55	4346207.43
8	990428.75	4346207.75
9	990422.03	4346189.16

5	990423.99	4346188.36
Условный номер земельного участка 86:04:0000001:37159:3У3		
Площадь земельного участка 92 м ²		
Обозначени е характерны х точек границ	Координаты, м	
	X	Y
1	2	3
1	989698.28	4344382.01
2	989712.14	4344393.75
3	989709.04	4344397.73
4	989695.17	4344386.00
1	989698.28	4344382.01
Условный номер земельного участка 86:04:0000001:37159:3У4		
Площадь земельного участка 94 м ²		
Обозначени е характерны х точек границ	Координаты, м	
	X	Y
1	2	3
1	989571.18	4344554.30
2	989586.54	4344565.17
3	989583.93	4344569.46
4	989568.57	4344558.60
1	989571.18	4344554.30
Условный номер земельного участка 86:04:0000001:37159:3У5		
Площадь земельного участка 338 м ²		
Обозначени е характерны х точек границ	Координаты, м	
	X	Y
1	2	3
1	989575.97	4344546.66
2	989591.30	4344557.52
3	989590.28	4344559.04
4	989586.54	4344565.17
5	989571.18	4344554.30
6	989574.43	4344548.93
1	989575.97	4344546.66
7	989568.57	4344558.60
8	989583.93	4344569.46
9	989579.25	4344577.15
10	989563.90	4344566.29
7	989568.57	4344558.60
Условный номер земельного участка 86:04:0000001:37159:3У6		
Площадь земельного участка 326 м ²		

Обозначение характерных точек границ	Координаты, м	
	X	Y
1	2	3
1	989703.83	4344374.90
2	989717.68	4344386.64
3	989712.14	4344393.75
4	989698.28	4344382.01
1	989703.83	4344374.90
5	989695.17	4344386.00
6	989709.04	4344397.73
7	989703.55	4344404.78
8	989689.68	4344393.04
5	989695.17	4344386.00
Условный номер земельного участка 86:04:0000001:37159:3У7		
Площадь земельного участка 78 м ²		
Обозначение характерных точек границ	Координаты, м	
	X	Y
1	2	3
1	989563.90	4344566.29
2	989579.25	4344577.15
3	989576.60	4344581.50
4	989576.27	4344581.25
5	989562.23	4344569.05
1	989563.90	4344566.29
Условный номер земельного участка 86:04:0000001:37159:3У8		
Площадь земельного участка 490 м ²		
Обозначение характерных точек границ	Координаты, м	
	X	Y
1	2	3
1	989666.49	4344422.75
2	989674.48	4344442.08
3	989666.89	4344451.83
4	989660.91	4344460.79
5	989658.51	4344463.92
6	989650.17	4344443.98
7	989660.12	4344430.91
1	989666.49	4344422.75
Условный номер земельного участка 86:03:0053903:3У1		
Площадь земельного участка 1201 м ²		
Обозначение	Координаты, м	

Обозначение характерных точек границ	Координаты, м	
	X	Y
1	2	3
1	993632.31	3659727.16
2	993636.28	3659730.36
3	993552.00	3659890.34
4	993547.68	3659899.10
5	993543.79	3659908.02
6	993540.34	3659917.13
7	993536.29	3659928.67
8	993519.83	3659959.92
9	993522.96	3659951.61
10	993535.64	3659915.40
11	993539.13	3659906.19
12	993543.17	3659896.93
13	993547.56	3659888.04
1	993632.31	3659727.16
Условный номер земельного участка 86:03:0053903:3У2		
Площадь земельного участка 9510 м ²		
Обозначение характерных точек границ	Координаты, м	
	X	Y
	1	2
1	993627.56	3659723.32
2	993632.31	3659727.16
3	993547.56	3659888.04
4	993543.17	3659896.93
5	993539.13	3659906.19
6	993535.64	3659915.40
7	993522.96	3659951.61
8	993519.83	3659959.92
9	992965.50	3661012.01
10	992977.35	3661315.27
11	992974.39	3661315.40
12	992975.32	3661336.14
13	992973.00	3661336.23
14	992960.41	3661011.35
15	993505.94	3659975.66
16	993510.18	3659967.12
17	993513.94	3659958.47
18	993517.32	3659949.54
19	993529.96	3659913.47
20	993533.52	3659904.06
21	993537.69	3659894.49

22	993542.27	3659885.24
1	993627.56	3659723.32
23	993636.28	3659730.36
24	993638.27	3659731.97
25	993554.24	3659891.48
26	993549.95	3659900.15
27	993546.01	3659909.55
28	993545.07	3659912.01
29	993536.29	3659928.67
30	993540.34	3659917.13
31	993543.79	3659908.02
32	993547.68	3659899.10
33	993552.00	3659890.34
23	993636.28	3659730.36
Условный номер земельного участка 86:03:0053903:2124:3У1		
Площадь земельного участка 322 м ²		
Обозначени е характерны х точек границ	Координаты, м	
	X	Y
1	2	3
1	993008.86	3661471.36
2	993008.75	3661471.56
3	993006.19	3661476.58
4	993003.51	3661426.94
5	993000.69	3661405.26
6	993000.74	3661390.42
7	993002.00	3661389.12
8	993005.16	3661387.71
1	993008.86	3661471.36
Условный номер земельного участка 86:03:0053903:3У3		
Площадь земельного участка 71 м ²		
Обозначени е характерны х точек границ	Координаты, м	
	X	Y

1	2	3
1	992977.35	3661315.27
2	992978.30	3661339.75
3	992978.14	3661339.76
4	992975.49	3661339.88
5	992975.32	3661336.14
6	992974.39	3661315.40
1	992977.35	3661315.27
Условный номер земельного участка 86:03:0053903:2123:3У1		
Площадь земельного участка 5 м ²		
Обозначени е характерны х точек границ	Координаты, м	
	X	Y
1	2	3
1	993012.94	3661449.53
2	993014.21	3661462.56
3	993013.56	3661463.64
1	993012.94	3661449.53
Условный номер земельного участка 86:03:0053903:3У4		
Площадь земельного участка 284 м ²		
Обозначени е характерны х точек границ	Координаты, м	
	X	Y
1	2	3
1	993638.27	3659731.97
2	993639.43	3659732.91
3	993545.07	3659912.01
4	993546.01	3659909.55
5	993549.95	3659900.15
6	993554.24	3659891.48
1	993638.27	3659731.97

»;

2.3. Дополнить подразделом «Сведения о границах территории, применительно к которой осуществляется подготовка проекта межевания, содержащие перечень координат характерных точек таких границ в системе координат, используемой для ведения Единого государственного реестра недвижимости» следующего содержания:

**«Сведения о границах территории, применительно к которой
осуществляется подготовка проекта межевания, содержащие перечень
координат характерных точек таких границ в системе координат,
используемой для ведения Единого государственного реестра
недвижимости»**

№№ пун- кта	Длина линии, м	X	Y
МСК 86 зона 4			
1	59,2	993731,31	4338424,36
2	6,4	993763,58	4338374,75
3	7,5	993768,93	4338378,29
4	14,4	993772,66	4338371,74
5	17,0	993771,27	4338386,06
6	30,1	993788,19	4338387,71
7	15,6	993791,11	4338357,79
8	41,8	993805,12	4338350,99
9	17,0	993846,81	4338348,38
10	63,0	993845,71	4338331,45
11	13,6	993782,87	4338335,55
12	69,0	993771,51	4338328,06
13	30,0	993788,64	4338261,21
14	104,6	993759,58	4338253,75
15	8,9	993733,64	4338355,04
16	50,0	993741,04	4338359,91
17	16,7	993713,77	4338401,84
18	4,1	993725,77	4338413,49
19	1 931,7	993728,71	4338416,36
20	17,0	992967,04	4340191,52
21	26,5	992984,04	4340191,48
22	50,0	992983,88	4340164,97
23	73,6	992933,87	4340165,28
24	31,4	992933,47	4340091,69
25	64,3	992916,6	4340118,13
26	50,0	992916,97	4340182,39
27	10 602,3	992966,99	4340182,08
28	19,8	1003530,93	4341083,13
29	1,9	1003531,88	4341063,34
30	53,4	1003530,02	4341063,01
31	6,1	1003551,63	4341014,19
32	22,5	1003556,6	4341017,66
33	16,7	1003570,37	4340999,82
34	22,4	1003557,85	4340988,78
35	15,0	1003537,97	4340978,38
36	91,4	1003531,9	4340992,06
37	19,0	1003494,91	4341075,62
38	5,6	1003512,86	4341081,88
39	14 320,5	1003518,32	4341083,04
40	52,9	989661,14	4344696,19
41	26,5	989679,24	4344646,5
42	34,0	989694,57	4344624,84
43	4,7	989666,79	4344605,2
44	143,5	989664,05	4344609,07
45	4,8	989546,84	4344526,2
46	35,0	989549,61	4344522,28
47	19,3	989521,02	4344502,07

48	47,4	989509,86	4344517,84
49	23,1	989466,86	4344537,77
50	47,0	989477,27	4344558,39
51	14,8	989519,91	4344538,64
52	2,8	989531,98	4344547,18
53	143,6	989533,61	4344544,87
54	2,8	989650,81	4344627,79
55	11,6	989649,18	4344630,1
56	54,3	989658,61	4344636,77
57	15 230,0	989639,76	4344687,64
58	26,6	1004840,63	4345629,51
59	49,8	1004863,77	4345616,3
60	61,3	1004840,63	4345572,2
61	87,0	1004885,71	4345530,72
62	6,5	1004888,46	4345443,73
63	64,0	1004888,57	4345437,22
64	7,0	1004888,8	4345373,23
65	200,8	1004887,02	4345366,47
66	19,9	1004787,33	4345192,12
67	192,0	1004770,02	4345201,93
68	25,4	1004674,6	4345035,27
69	28,9	1004663,5	4345012,46
70	19,4	1004652,61	4344985,67
71	19,4	1004644,44	4344968,04
72	18,8	1004634,7	4344951,22
73	41,7	1004623,86	4344935,85
74	15,3	1004598,37	4344902,9
75	15,0	1004589,5	4344890,43
76	15,3	1004581,81	4344877,52
77	305,8	1004575,06	4344863,79
78	509,1	1004451,2	4344584,16
79	6,1	1004239,53	4344121,19
80	16,2	1004244,22	4344117,29
81	6,2	1004237,76	4344102,42
82	150,7	1004231,93	4344104,57
83	20,0	1004169,28	4343967,55
84	41,6	1004160,13	4343949,81
85	13,1	1004139,36	4343913,82
86	53,9	1004132,89	4343902,48
87	20,8	1004085,99	4343929,04
88	28,9	1004065,22	4343929,02
89	25,1	1004044,77	4343908,55
90	23,7	1004028,26	4343889,65
91	3,2	1004013,85	4343870,8
92	5,6	1004013,88	4343867,58
93	2,1	1004016,06	4343862,44
94	19,9	1004013,93	4343862,33
95	13,5	1003996,71	4343852,42
96	13,8	1003989,13	4343863,55
97	38,1	1003983,7	4343876,22
98	28,1	1004007,06	4343906,38

99	34,7	1004025,55	4343927,52
100	10,3	1004050,08	4343952,05
101	30,0	1004059,62	4343956,01
102	7,0	1004089,58	4343956,05
103	30,4	1004096,35	4343954,24
104	27,9	1004122,72	4343939,02
105	17,8	1004136,68	4343963,21
106	148,3	1004144,87	4343979,07
107	0,0	1004206,53	4344113,94
108	27,7	1004206,49	4344113,95
109	0,0	1004218	4344139,1
110	504,0	1004218,02	4344139,08
111	304,1	1004427,57	4344597,43
112	17,2	1004550,71	4344875,46
113	17,2	1004558,34	4344890,88
114	16,6	1004567,18	4344905,65
115	41,6	1004576,85	4344919,2
116	17,3	1004602,31	4344952,14
117	17,0	1004612,28	4344966,26
118	17,3	1004620,73	4344980,96
119	28,4	1004627,95	4344996,67
120	28,4	1004638,65	4345023,03
121	193,5	1004651,08	4345048,56
122	8,6	1004747,44	4345216,41
123	25,5	1004740,09	4345220,92
124	24,0	1004752,91	4345242,93
125	4,0	1004773,65	4345230,91
126	170,3	1004777,16	4345228,94
127	43,6	1004861,78	4345376,74
128	49,4	1004852,03	4345419,27
129	64,2	1004847,84	4345468,48
130	49,6	1004843,38	4345532,56
131	13 297,5	1004806,98	4345566,25
132	27,6	992824,38	4351331,84
133	30,3	992849,92	4351321,43
134	12,3	992838,63	4351293,35
135	8,7	992827,17	4351297,93
136	9,9	992819,95	4351293,14
137	19,8	992813,08	4351286,06
138	23,0	992827,7	4351272,76
139	16,7	992812,07	4351255,93
140	1,2	992799,83	4351267,26
141	14,6	992799	4351266,42
142	6,3	992789	4351255,79
143	161,5	992784,42	4351260,12
144	4,6	992674,6	4351141,71
145	9,3	992677,97	4351138,59
146	13,7	992671,65	4351131,77
147	22,9	992681,71	4351122,4
148	13,3	992666,1	4351105,58
149	8,8	992656,5	4351114,83
150	9,4	992651,38	4351107,73
151	28,4	992657,11	4351100,28
152	30,2	992634,52	4351083,07
153	19,9	992616,14	4351107,01
154	10,8	992626,29	4351124,18
155	3,6	992632,63	4351132,9
156	4,5	992629,97	4351135,36
157	5,6	992633,01	4351138,65

158	192,2	992628,98	4351142,51
159	3,3	992759,67	4351283,45
160	29,2	992757,24	4351285,73
161	3,0	992777,41	4351306,91
162	7,4	992779,6	4351304,93
163	5,6	992784,62	4351310,35
164	4,2	992788,71	4351306,52
165	1,9	992791,59	4351309,63
166	9,2	992793,02	4351308,31
167	3,5	992799,35	4351315,04
168	17,6	992802,02	4351317,25
169	4 161,0	992816,66	4351326,96
170	15,2	996251,3	4353675,79
171	6,3	996265,18	4353669,6
172	3,5	996269,7	4353665,23
173	1,3	996272,93	4353663,82
174	12,2	996272,41	4353662,6
175	83,3	996281,15	4353654,15
176	1 328,3	996260,9	4353573,3
177	7,4	996625,68	4352296,08
178	7,3	996627,86	4352288,98
179	7,4	996630,26	4352282,1
180	70,8	996632,99	4352275,2
181	0,1	996660,14	4352209,82
182	0,9	996660,24	4352209,86
183	8,9	996660,48	4352209
184	31,4	996663,9	4352200,76
185	5,0	996672,61	4352170,57
186	23,5	996677,62	4352170,96
187	5,5	996679,27	4352147,48
188	11,5	996680,8	4352142,17
189	2,7	996683,05	4352130,87
190	1,8	996685,04	4352129,03
191	166,5	996683,66	4352127,83
192	3,1	996716,22	4351964,57
193	180,0	996716,86	4351961,54
194	8,2	996756,39	4351785,98
195	84,7	996750,39	4351780,32
196	43,9	996768,97	4351697,72
197	23,0	996726,14	4351688,09
198	2,1	996721,07	4351710,54
199	5,9	996723,11	4351710,98
200	17,0	996722,19	4351716,76
201	5,0	996738,99	4351719,44
202	1,7	996739,76	4351714,54
203	58,8	996741,47	4351714,9
204	29,9	996728,57	4351772,29
205	17,0	996699,62	4351764,68
206	30,5	996695,31	4351781,12
207	3,6	996724,89	4351788,67
208	7,1	996724,1	4351792,18
209	168,4	996731	4351794,03
210	3,3	996694,01	4351958,34
211	151,8	996693,34	4351961,62
212	134,7	996663,68	4352110,49
213	30,0	996561,99	4352022,22
214	142,6	996542,32	4352044,89
215	30,4	996650,09	4352138,29
216	1,5	996647,7	4352168,61

217	13,8	996649,22	4352168,73
218	4,3	996645,38	4352182,01
219	22,8	996641,26	4352180,89
220	3,6	996634,41	4352202,65
221	68,3	996637,87	4352203,61
222	8,2	996611,63	4352266,65
223	8,2	996608,63	4352274,3
224	8,0	996605,95	4352282,02
225	1 334,6	996603,6	4352289,65
226	76,2	996237,1	4353572,91
227	0,6	996255,62	4353646,85
228	3,9	996255,11	4353647,19
229	0,2	996251,8	4353649,29
230	11,2	996251,77	4353649,5
231	6 836,8	996241,59	4353654,23
232	23,7	989412,14	4353970,24
233	19,1	989435,87	4353969,81
234	13,8	989435,8	4353950,76
235	52,6	989422,06	4353951,38
236	3,7	989399,53	4353903,89
237	7,5	989397	4353901,13
238	14,4	989390,8	4353896,88
239	22,0	989378,72	4353889,12
240	5,8	989359,86	4353877,89
241	141,4	989354,98	4353874,78
242	15,3	989236,8	4353797,14
243	15,3	989223,7	4353789,25
244	15,0	989210,04	4353782,29
245	123,6	989196,21	4353776,52
246	15,0	989080,59	4353732,86
247	14,8	989066,81	4353727,03
248	14,8	989053,68	4353720,25
249	14,9	989041,11	4353712,48
250	159,2	989029,04	4353703,67
251	34,5	988904,23	4353604,86
252	34,3	988879,22	4353581,13
253	31,7	988858,98	4353553,47
254	139,7	988844,38	4353525,3
255	4,4	988854,2	4353385,93
256	27,0	988853,37	4353381,62
257	3,8	988841,54	4353357,37
258	38,3	988838,94	4353354,58
259	99,0	988807,22	4353333,09
260	22,9	988710	4353351,9
261	29,8	988687,78	4353357,52
262	20,7	988659,74	4353367,65
263	20,7	988640,75	4353375,84
264	20,2	988622,69	4353385,87
265	73,6	988606,04	4353397,39
266	40,1	988547,63	4353442,14
267	69,4	988518,31	4353469,53
268	26,8	988472,4	4353521,57
269	6,9	988453,33	4353540,37
270	25,8	988448,09	4353544,85
271	8,1	988431,25	4353525,25
272	16,8	988426,44	4353518,77
273	9,1	988413,05	4353528,88
274	43,0	988418,36	4353536,32
275	24,3	988446,28	4353569,05

276	28,7	988464,63	4353553,06
277	69,4	988485,07	4353532,88
278	37,4	988530,96	4353480,88
279	73,0	988558,3	4353455,38
280	38,1	988616,21	4353411,01
281	19,2	988648,62	4353390,91
282	28,5	988666,25	4353383,37
283	21,1	988693,05	4353373,69
284	91,6	988713,56	4353368,53
285	29,1	988803,44	4353351,12
286	21,8	988827,53	4353367,39
287	139,7	988837,09	4353387
288	4,4	988827,25	4353526,38
289	17,3	988828,09	4353530,69
290	18,6	988835,67	4353546,22
291	37,3	988844,62	4353562,58
292	18,7	988866,73	4353592,64
293	18,3	988879,7	4353606,07
294	159,9	988893,54	4353618,06
295	16,1	989018,88	4353717,31
296	16,1	989031,89	4353726,76
297	16,1	989045,59	4353735,21
298	15,8	989059,89	4353742,56
299	123,6	989074,43	4353748,72
300	14,2	989190,06	4353792,36
301	14,1	989203,16	4353797,86
302	14,2	989215,7	4353804,24
303	141,0	989227,86	4353811,6
304	9,4	989345,68	4353889,01
305	19,0	989353,66	4353894
306	13,4	989370,02	4353903,72
307	5,1	989381,26	4353910,94
308	9 726,2	989385,46	4353913,84
309	23,7	999011,68	4355305
310	4,1	999026,03	4355286,16
311	9,2	999022,71	4355283,82
312	17,4	999031,89	4355283,46
313	24,1	999031,89	4355266,05
314	63,9	999007,84	4355267,16
315	11,9	999014,32	4355203,55
316	23,5	999015,29	4355191,69
317	199,3	999015,88	4355168,17
318	16,8	999013,3	4354968,89
319	16,6	999013,58	4354952,07
320	16,8	999014,8	4354935,49
321	107,4	999016,99	4354918,84
322	59,9	999034,12	4354812,79
323	30,0	999082,67	4354777,73
324	27,3	999105,97	4354796,67
325	32,7	999131,45	4354786,96
326	32,7	999161,5	4354774,1
327	32,7	999190,45	4354758,88
328	32,7	999218,11	4354741,43
329	32,3	999244,28	4354721,82
330	30,4	999268,49	4354700,51
331	11,4	999290,5	4354679,56
332	22,6	999298,63	4354671,51
333	131,5	999313,85	4354654,74
334	26,2	999398,55	4354554,12

335	26,2	999414,54	4354533,36
336	26,2	999428,72	4354511,32
337	26,2	999441,02	4354488,17
338	25,7	999451,33	4354464,06
339	130,9	999459,44	4354439,63
340	13,9	999495,47	4354313,83
341	13,8	999499,61	4354300,58
342	13,9	999504,33	4354287,64
343	76,2	999509,75	4354274,83
344	27,6	999540,95	4354205,3
345	27,6	999551,1	4354179,61
346	27,6	999558,92	4354153,13
347	27,1	999564,38	4354126,06
348	186,2	999567,39	4354099,12
349	26,7	999579,92	4353913,35
350	52,7	999582,93	4353886,87
351	52,7	999595,98	4353835,84
352	52,7	999618,1	4353788,01
353	52,9	999648,55	4353744,99
354	191,2	999686,49	4353708,06
355	31,3	999835,09	4353587,75
356	31,3	999858,52	4353567
357	30,8	999880,06	4353544,25
358	261,2	999899,27	4353520,21
359	29,4	1000053,22	4353309,26
360	163,9	1000071,73	4353286,41
361	29,2	1000181,22	4353164,49
362	29,2	1000199,66	4353141,81
363	28,7	1000215,9	4353117,51
364	19,6	1000229,57	4353092,28
365	22,8	1000238,08	4353074,65
366	19,0	1000217,42	4353064,99
367	27,3	1000208,99	4353082,04
368	27,1	1000195,94	4353106,07
369	27,3	1000180,86	4353128,55
370	163,4	1000163,58	4353149,74
371	21,0	1000054,42	4353271,28
372	10,1	1000040,92	4353287,4
373	261,3	1000034,35	4353295,03
374	29,6	999880,85	4353506,43
375	29,3	999862,4	4353529,52
376	29,5	999842,19	4353550,79
377	194,4	999820,05	4353570,35
378	51,6	999668,66	4353692,27
379	51,0	999631,71	4353728,31
380	36,6	999600,88	4353768,93
381	28,9	999584,37	4353801,6
382	28,5	999574,15	4353828,6
383	28,5	999565,89	4353855,87
384	28,0	999560,16	4353883,75
385	186,2	999557	4353911,53
386	25,8	999544,46	4354097,32
387	25,6	999541,57	4354122,97
388	25,6	999536,49	4354148,05
389	25,8	999529,2	4354172,57
390	75,9	999519,67	4354196,58
391	29,7	999488,6	4354265,78
392	14,6	999477,75	4354293,46
393	130,8	999473,4	4354307,36

394	24,5	999437,39	4354433,06
395	24,3	999429,65	4354456,35
396	24,3	999420,08	4354478,64
397	24,3	999408,65	4354500,07
398	24,5	999395,48	4354520,48
399	130,7	999380,5	4354539,87
400	21,3	999296,32	4354639,85
401	40,5	999282,03	4354655,6
402	31,1	999252,8	4354683,7
403	30,9	999229,45	4354704,25
404	30,9	999204,71	4354722,72
405	30,9	999178,59	4354739,19
406	44,4	999151,23	4354753,51
407	34,3	999110,16	4354770,46
408	86,9	999083,6	4354748,8
409	117,7	999013,05	4354799,5
410	18,0	998994,22	4354915,66
411	17,9	998991,89	4354933,47
412	17,7	998990,6	4354951,37
413	199,3	998990,32	4354969,02
414	11,1	998992,89	4355168,35
415	11,0	998992,82	4355179,46
416	11,1	998992,33	4355190,46
417	82,7	998991,41	4355201,54
418	6 457,3	998983,12	4355283,78
419	21,0	1000890,56	4361452,97
420	1,7	1000905,09	4361437,74
421	1,2	1000906,72	4361437,41
422	21,5	1000906,99	4361438,53
423	1,6	1000928,18	4361434,72
424	4,9	1000927,88	4361433,14
425	53,5	1000932,65	4361432,17
426	7,5	1000922,05	4361379,72
427	134,2	1000914,7	4361381,2
428	142,3	1000888,09	4361249,67
429	12,2	1000753,14	4361204,47
430	12,1	1000741,66	4361200,34
431	12,2	1000730,48	4361195,78
432	165,7	1000719,38	4361190,7
433	44,2	1000570,14	4361118,7
434	23,5	1000528,35	4361133,18
435	3,4	1000508,22	4361120,96
436	41,7	1000506,01	4361123,53
437	15,0	1000474,4	4361096,27
438	14,9	1000463,29	4361086,19
439	15,0	1000452,82	4361075,63
440	79,9	1000442,8	4361064,45
441	12,1	1000391,05	4361003,59
442	139,1	1000383,05	4360994,54
443	21,8	1000288,88	4360892,19
444	507,0	1000273,54	4360876,65
445	22,1	999904,85	4360528,62
446	120,4	999889,33	4360512,82
447	32,9	999808,33	4360423,71
448	139,8	999818,17	4360392,29
449	12,7	999723,96	4360288,95
450	619,4	999715,23	4360279,73
451	18,3	999280,11	4359838,93
452	266,5	999266,86	4359826,32

453	51,2	999068,82	4359647,98
454	15,0	999020,16	4359663,75
455	25,4	999009,01	4359653,72
456	25,1	998990,91	4359635,93
457	25,1	998974,57	4359616,82
458	25,4	998959,96	4359596,38
459	85,6	998947,07	4359574,52
460	28,7	998907,06	4359498,86
461	205,1	998878,34	4359497,8
462	655,5	998781,91	4359316,76
463	28,6	998492,57	4358728,6
464	66,1	998478,8	4358703,59
465	26,0	998444,28	4358647,22
466	26,0	998429,77	4358625,64
467	25,5	998413,5	4358605,38
468	54,1	998395,98	4358586,86
469	56,7	998357,22	4358549,17
470	23,5	998341,79	4358494,56
471	29,6	998324,83	4358478,3
472	29,3	998304,7	4358456,63
473	29,6	998287,03	4358433,25
474	205,7	998271,69	4358407,98
475	3,9	998173,98	4358226,93
476	1 446,7	998172,07	4358223,49
477	1 359,7	997461,57	4356963,29
478	50,5	996803,83	4355773,28
479	27,7	996829,92	4355730,08
480	16,9	996816,35	4355705,94
481	16,9	996807,79	4355691,4
482	16,6	996798,45	4355677,35
483	106,6	996788,55	4355664,05
484	12,4	996722,65	4355580,29
485	12,3	996715,17	4355570,36
486	12,4	996708,21	4355560,26
487	63,3	996701,61	4355549,73
488	12,2	996669,14	4355495,35
489	26,5	996658,52	4355489,42
490	26,2	996636,01	4355475,52
491	26,5	996615,07	4355459,77
492	48,7	996595,44	4355442,02
493	332,3	996560,87	4355407,73
494	19,2	996350,26	4355150,76
495	58,8	996352,17	4355131,61
496	13,4	996386,45	4355083,82
497	13,4	996394,01	4355072,79
498	13,1	996401,09	4355061,42
499	55,9	996407,57	4355049,98
500	6,5	996436,41	4355002,11
501	3,1	996431,82	4354997,56
502	10,0	996433,97	4354995,28
503	218,1	996426,66	4354988,39
504	344,0	996465	4354773,64
505	17,8	996522,45	4354434,47
506	17,5	996526,23	4354417,08
507	17,5	996531,52	4354400,4
508	17,1	996538,33	4354384,24
509	1 990,2	996546,46	4354369,15
510	58,3	998253,95	4355391,6
511	89,1	998301,94	4355424,66

512	22,8	998390,7	4355432,01
513	338,9	998413,46	4355432,26
514	19,6	998752,13	4355420,12
515	2,5	998752,73	4355439,73
516	153,2	998755,27	4355439,66
517	149,9	998760,71	4355592,74
518	2,5	998910,52	4355587,41
519	11,1	998910,61	4355589,92
520	6,5	998921,66	4355589,52
521	22,1	998921,9	4355595,99
522	32,1	998943,98	4355595,06
523	1,4	998943,52	4355562,94
524	3,2	998942,17	4355562,99
525	32,5	998942,05	4355559,77
526	3,3	998909,57	4355560,94
527	126,8	998909,69	4355564,21
528	130,1	998782,94	4355568,99
529	32,7	998778,5	4355439
530	33,1	998811,19	4355438,06
531	42,6	998819,96	4355406,19
532	11,3	998777,42	4355407,48
533	364,5	998777,03	4355396,14
534	22,3	998412,73	4355409,29
535	81,0	998390,41	4355408,79
536	53,0	998309,7	4355402,2
537	2 014,2	998266,09	4355372,05
538	23,2	996537,99	4354337,26
539	19,7	996526,64	4354357,46
540	19,7	996517,36	4354374,79
541	19,6	996509,77	4354392,94
542	19,1	996503,86	4354411,68
543	346,1	996499,82	4354430,36
544	201,0	996442,01	4354771,56
545	9,4	996406,57	4354969,44
546	3,2	996399,72	4354962,98
547	54,0	996399,45	4354966,21
548	8,9	996360,22	4354929,08
549	8,8	996353,84	4354922,88
550	8,9	996347,7	4354916,54
551	270,1	996341,71	4354909,97
552	3,2	996162,75	4354707,63
553	751,7	996160,59	4354705,21
554	10,2	995653,89	4354149,99
555	95,0	995647,18	4354142,37
556	23,1	995585,63	4354069,99
557	643,7	995570,03	4354052,97
558	21,0	995117,62	4353595,05
559	51,2	995103,43	4353579,62
560	4,7	995070,14	4353540,67
561	387,2	995067,01	4353537,13
562	27,7	994808,83	4353248,59
563	180,4	994791,37	4353227,1
564	12,5	994684,41	4353081,81
565	12,5	994676,79	4353071,88
566	12,3	994668,77	4353062,25
567	887,5	994660,54	4353053,16
568	32,8	994052,3	4352406,82
569	124,7	994031,23	4352381,73
570	14,7	993956,55	4352281,87

571	14,7	993947,44	4352270,32
572	14,5	993937,79	4352259,17
573	494,5	993927,82	4352248,71
574	24,5	993578,66	4351898,56
575	181,0	993562,09	4351880,48
576	27,7	993445,52	4351741,99
577	27,5	993428,7	4351719,96
578	27,4	993414,18	4351696,65
579	27,7	993401,98	4351672,08
580	97,2	993392,04	4351646,2
581	38,4	993361,55	4351553,94
582	64,3	993378,84	4351519,67
583	74,2	993358,62	4351458,63
584	29,3	993415,35	4351410,83
585	12,3	993402,88	4351384,28
586	14,6	993414,58	4351380,41
587	15,6	993409,99	4351366,51
588	25,2	993424,74	4351361,53
589	4,9	993436,05	4351339
590	30,0	993440,71	4351337,36
591	2,9	993430,84	4351309,08
592	436,8	993428,09	4351310,04
593	11,0	993291,09	4350895,31
594	11,0	993287,45	4350884,96
595	10,8	993283,45	4350874,7
596	58,7	993279,16	4350864,79
597	124,2	993254,98	4350811,31
598	2,9	993138,75	4350767,52
599	8,1	993137,71	4350770,27
600	7,6	993130,11	4350767,39
601	267,8	993127,4	4350774,53
602	41,1	992876,7	4350680,5
603	346,0	992839,07	4350664,02
604	29,9	992529,86	4350508,69
605	29,7	992503,63	4350494,24
606	29,7	992478,76	4350477,92
607	29,9	992455,22	4350459,77
608	25,1	992432,97	4350439,73
609	33,5	992414,99	4350422,24
610	33,3	992391,99	4350397,85
611	33,2	992371,3	4350371,79
612	33,5	992352,94	4350344,08
613	186,8	992336,88	4350314,65
614	73,8	992254,53	4350146,99
615	775,9	992193,18	4350106,04
616	33,2	991851,08	4349409,62
617	66,8	991823,49	4349391,24
618	50,6	991794,04	4349331,26
619	954,0	991810,37	4349283,37
620	2,6	991390,3	4348426,79
621	21,8	991392,69	4348425,76
622	2,8	991383,23	4348406,08
623	514,2	991380,68	4348407,18
624	4,1	991154,29	4347945,55
625	190,4	991152,43	4347941,88
626	4,0	991065,96	4347772,2
627	126,6	991064,1	4347768,61
628	6,5	991004,97	4347656,69
629	28,8	991009,34	4347651,91

630	3,7	990993,77	4347627,74
631	137,8	990991,02	4347630,28
632	23,3	990926,62	4347508,4
633	298,0	990916,36	4347487,51
634	30,3	990793,09	4347216,21
635	617,8	990781,63	4347188,13
636	322,6	990570,51	4346607,54
637	22,8	990461,07	4346304,07
638	226,6	990465,13	4346281,59
639	12,4	990388,1	4346068,5
640	615,7	990384,08	4346056,73
641	14,6	990193,77	4345471,17
642	231,6	990188,99	4345457,34
643	30,9	990109,61	4345239,82
644	30,9	990097,91	4345211,26
645	30,4	990084,11	4345183,61
646	71,5	990068,52	4345157,47
647	37,1	990029,66	4345097,45
648	36,8	990011	4345065,38
649	37,1	989995,57	4345031,97
650	222,4	989983,3	4344996,97
651	32,6	989919,64	4344783,87
652	32,5	989909,07	4344753,08
653	32,5	989896,11	4344723,27
654	32,1	989880,83	4344694,54
655	84,6	989863,59	4344667,5
656	4,2	989815,22	4344598,13
657	28,8	989818,7	4344595,72
658	122,8	989802,27	4344572,03
659	164,9	989792,11	4344449,65
660	102,3	989666,24	4344343,09
661	1,0	989657,84	4344241,16
662	21,2	989658,8	4344241,05
663	1,1	989657,09	4344219,87
664	112,0	989656,04	4344219,95
665	1,8	989646,77	4344108,32
666	17,5	989648,58	4344108,48
667	3,1	989648,37	4344090,96
668	130,0	989645,3	4344090,64
669	25,3	989634,53	4343961,05
670	25,4	989631,63	4343935,88
671	25,0	989627,19	4343910,92
672	125,9	989621,32	4343886,62
673	35,1	989588,03	4343765,19
674	411,9	989577,31	4343731,8
675	155,2	989434,93	4343345,28
676	306,8	989280,39	4343359,62
677	37,6	989174,19	4343071,79
678	37,6	989159,55	4343037,19
679	37,6	989141,82	4343004,08
680	37,1	989121,15	4342972,72
681	418,1	989098,03	4342943,74
682	0,0	988822,99	4342628,8
683	1,2	988822,99	4342628,8
684	23,7	988824,15	4342628,57
685	1,1	988819,43	4342605,3
686	46,6	988818,35	4342605,51
687	164,6	988809,24	4342559,86
688	23,1	988672,5	4342468,21

689	626,4	988653,72	4342454,79
690	167,2	988154,85	4342075,96
691	82,3	988132,1	4341910,33
692	8,0	988050,42	4341900,01
693	33,7	988050,79	4341891,97
694	6,5	988017,16	4341889,26
695	50,9	988016,86	4341895,77
696	8,0	987966,33	4341889,39
697	34,8	987966,68	4341881,39
698	7,5	987932,13	4341877,53
699	79,7	987931,79	4341885,02
700	5,0	987852,68	4341875,03
701	55,6	987852,87	4341870,06
702	4,9	987797,66	4341863,18
703	18,8	987797,48	4341868,06
704	13,6	987778,83	4341865,7
705	101,6	987780,49	4341852,25
706	15,4	987679,66	4341839,78
707	46,0	987679,71	4341855,21
708	14,2	987633,82	4341851,46
709	28,0	987625	4341840,32
710	29,5	987603,03	4341857,73
711	10,7	987621,36	4341880,85
712	50,2	987629,78	4341874,17
713	4,1	987679,8	4341878,27
714	96,2	987679,81	4341882,32
715	5,4	987775,34	4341893,92
716	20,8	987776,01	4341888,52
717	6,0	987796,64	4341891,12
718	55,6	987796,42	4341897,12
719	5,9	987851,61	4341904
720	79,5	987851,83	4341898,08
721	8,4	987930,74	4341908,04
722	34,9	987930,36	4341916,39
723	7,9	987964,99	4341920,34
724	50,9	987965,33	4341912,4
725	7,7	988015,79	4341918,76
726	33,7	988015,44	4341926,43
727	6,2	988049,06	4341929,14
728	62,9	988049,35	4341922,99
729	159,2	988111,73	4341930,86
730	636,0	988133,43	4342088,55
731	24,2	988639,93	4342473,2
732	155,3	988659,63	4342487,27
733	36,9	988788,68	4342573,74
734	1,8	988795,84	4342609,96
735	23,8	988794,04	4342610,32
736	1,7	988798,76	4342633,6
737	0,0	988800,44	4342633,27
738	5,6	988800,44	4342633,27
739	424,8	988800,93	4342638,87
740	35,7	989080,55	4342958,69
741	35,5	989102,82	4342986,64
742	35,5	989122,32	4343016,28
743	35,7	989139,02	4343047,56
744	323,8	989152,9	4343080,48
745	155,1	989264,93	4343384,27
746	394,0	989419,37	4343369,95
747	33,4	989555,71	4343739,66

748	125,5	989565,92	4343771,5
749	24,1	989599,1	4343892,52
750	23,9	989604,75	4343915,97
751	24,1	989608,92	4343939,54
752	125,1	989611,67	4343963,47
753	3,4	989622,01	4344088,19
754	18,3	989618,61	4344087,84
755	3,5	989620,01	4344106,07
756	120,3	989623,52	4344106,36
757	10,6	989633,46	4344226,22
758	23,1	989622,9	4344226,75
759	11,3	989624,11	4344249,77
760	0,0	989635,37	4344249,2
761	0,0	989635,37	4344249,24
762	105,6	989635,37	4344249,24
763	164,9	989644,18	4344354,49
764	121,1	989769,96	4344461,06
765	5,3	989780,11	4344581,7
766	6,9	989775,76	4344584,71
767	12,1	989779,67	4344590,35
768	23,2	989770,1	4344597,7
769	10,6	989784,52	4344615,92
770	3,2	989793,01	4344609,61
771	1,9	989794,84	4344612,25
772	84,3	989796,39	4344611,18
773	30,9	989844,56	4344680,42
774	30,7	989861,18	4344706,52
775	30,7	989875,58	4344733,66
776	30,9	989887,8	4344761,82
777	222,5	989897,8	4344791,1
778	39,0	989961,51	4345004,32
779	39,0	989974,46	4345041,11
780	38,5	989990,85	4345076,49
781	71,6	990010,21	4345109,72
782	29,4	990049,09	4345169,8
783	29,2	990064,14	4345195,02
784	29,4	990077,14	4345221,13
785	230,9	990088,23	4345248,32
786	13,9	990167,38	4345465,19
787	615,7	990171,92	4345478,37
788	13,0	990362,23	4346063,94
789	220,7	990366,46	4346076,27
790	22,6	990441,33	4346283,88
791	329,9	990437,35	4346306,14
792	616,9	990549,27	4346616,46
793	31,8	990760,1	4347196,2
794	298,2	990772,13	4347225,66
795	24,4	990895,5	4347497,17
796	144,1	990906,26	4347519,09
797	4,1	990973,55	4347646,47
798	31,9	990970,52	4347649,28
799	3,0	990986,44	4347676,97
800	120,2	990988,49	4347674,73
801	3,9	991044,66	4347781,05
802	190,3	991046,46	4347784,53
803	3,9	991132,86	4347954,14
804	510,8	991134,62	4347957,67
805	1,0	991359,47	4348416,29
806	21,9	991358,57	4348416,68

807	1,1	991368,05	4348436,38
808	945,8	991369,1	4348435,93
809	50,6	991785,47	4349285,14
810	82,5	991769,2	4349333,09
811	33,1	991805,57	4349407,17
812	776,1	991833,17	4349425,41
813	73,7	992175,42	4350121,97
814	181,1	992236,7	4350162,9
815	35,2	992316,58	4350325,44
816	35,2	992333,49	4350356,36
817	35,2	992352,99	4350385,71
818	34,7	992374,92	4350413,29
819	26,0	992398,77	4350438,54
820	31,5	992417,41	4350456,67
821	31,5	992440,83	4350477,72
822	31,5	992465,78	4350496,92
823	31,0	992492,14	4350514,17
824	351,7	992519,34	4350529,14
825	37,9	992833,71	4350686,85
826	254,6	992868,5	4350701,98
827	10,9	993106,77	4350791,59
828	30,0	993095,9	4350791,33
829	10,4	993095,15	4350821,34
830	8,1	993105,58	4350821,59
831	23,0	993100,97	4350828,24
832	23,2	993119,88	4350841,34
833	13,6	993133,1	4350822,25
834	9,8	993146,7	4350822,58
835	5,9	993149,73	4350813,31
836	5,0	993155,26	4350815,41
837	78,7	993157,04	4350810,7
838	36,7	993230,68	4350838,43
839	10,3	993245,83	4350871,91
840	10,2	993249,91	4350881,38
841	10,3	993253,62	4350890,85
842	446,2	993257,02	4350900,58
843	15,8	993396,8	4351324,29
844	84,3	993385,06	4351334,86
845	4,4	993305,03	4351361,3
846	28,7	993306,41	4351365,49
847	8,7	993279,65	4351375,94
848	63,2	993280,62	4351384,58
849	57,3	993287,54	4351447,39
850	12,3	993241,33	4351481,3
851	12,3	993231,52	4351488,8
852	12,1	993222,03	4351496,7
853	116,1	993213,03	4351504,81
854	16,0	993128,24	4351584,08
855	16,0	993116,84	4351595,33
856	15,7	993106,05	4351607,14
857	27,1	993096,04	4351619,25
858	17,1	993079,33	4351640,58
859	17,0	993068,39	4351653,75
860	17,1	993056,79	4351666,11
861	58,0	993044,37	4351677,88
862	720,8	993001,11	4351716,55
863	28,1	992961,13	4352436,26
864	4,7	992958,21	4352464,2
865	2,7	992957,5	4352468,81

866	34,5	992954,86	4352468,39
867	2,8	992949,46	4352502,47
868	5,8	992952,25	4352502,91
869	24,6	992951,37	4352508,67
870	24,4	992946,61	4352532,79
871	24,6	992939,92	4352556,22
872	320,5	992931,17	4352579,21
873	9,3	992804,72	4352873,68
874	32,5	992795,43	4352873,71
875	4,2	992795,56	4352906,21
876	178,8	992799,77	4352906,19
877	46,1	992800,4	4353084,98
878	16,4	992846,49	4353084,78
879	26,7	992846,53	4353101,16
880	11,6	992869,71	4353114,37
881	17,8	992869,76	4353126,01
882	72,6	992869,28	4353143,81
883	15,3	992865,13	4353216,28
884	68,6	992849,87	4353215,35
885	22,9	992846,16	4353283,87
886	45,0	992869,05	4353284,57
887	15,4	992871,6	4353239,69
888	95,7	992886,94	4353240,44
889	18,9	992892,25	4353144,93
890	25,3	992892,74	4353125,99
891	26,6	992892,73	4353100,67
892	26,2	992869,51	4353087,74
893	46,2	992869,57	4353061,55
894	155,7	992823,38	4353061,86
895	3,3	992822,76	4352906,12
896	23,7	992826,07	4352906,11
897	320,9	992825,98	4352882,46
898	26,3	992952,58	4352587,62
899	26,3	992961,9	4352563,01
900	25,8	992969,09	4352537,72
901	6,0	992974,08	4352512,41
902	19,8	992974,98	4352506,51
903	34,6	992994,51	4352509,6
904	17,2	992997,17	4352475,14
905	5,1	992980,21	4352472,43
906	30,0	992980,98	4352467,43
907	711,4	992984,08	4352437,62
908	49,0	993023,58	4351727,32
909	36,6	993060,07	4351694,69
910	45,1	993085,85	4351668,7
911	44,7	993114,05	4351633,56
912	127,1	993144,28	4351600,58
913	23,0	993237,25	4351513,95
914	70,2	993255,2	4351499,63
915	16,2	993311,84	4351458,09
916	14,6	993310,07	4351442,01
917	10,5	993323,22	4351448,41
918	12,9	993327,83	4351438,94
919	42,6	993331,86	4351451,15
920	22,9	993299,29	4351478,62
921	33,4	993314,07	4351496,16
922	45,6	993339,62	4351474,64
923	38,3	993353,92	4351517,96
924	107,6	993336,52	4351552,07

925	29,6	993370,47	4351654,19
926	29,6	993381,15	4351681,81
927	29,6	993394,38	4351708,34
928	29,1	993410,08	4351733,48
929	181,5	993427,76	4351756,59
930	26,1	993544,65	4351895,48
931	494,5	993562,31	4351914,75
932	165,7	993911,45	4352264,87
933	34,9	994013,01	4352395,79
934	887,5	994035,48	4352422,51
935	11,7	994643,72	4353068,84
936	11,6	994651,55	4353077,52
937	11,7	994658,98	4353086,43
938	180,3	994666,1	4353095,71
939	29,6	994773	4353240,94
940	389,5	994791,64	4353263,87
941	4,4	995051,37	4353554,13
942	49,0	995054,23	4353557,45
943	22,3	995086,09	4353594,71
944	643,7	995101,2	4353611,17
945	21,7	995553,62	4354069,09
946	94,9	995568,27	4354085,06
947	10,8	995629,72	4354157,32
948	753,2	995636,88	4354165,46
949	3,1	996144,56	4354721,79
950	268,7	996146,64	4354724,11
951	9,5	996324,67	4354925,4
952	9,6	996331,05	4354932,4
953	9,3	996337,7	4354939,27
954	67,1	996344,39	4354945,76
955	2,2	996393,3	4354991,65
956	2,8	996392,02	4354993,5
957	5,6	996394,07	4354995,44
958	17,1	996390,04	4354999,37
959	31,6	996402,44	4355011,16
960	12,5	996387,38	4355038,98
961	12,4	996381,21	4355049,87
962	12,5	996374,64	4355060,4
963	65,1	996367,55	4355070,72
964	34,9	996329,51	4355123,51
965	343,3	996326,44	4355158,27
966	50,1	996544,25	4355423,65
967	28,3	996579,82	4355458,87
968	28,3	996600,82	4355477,83
969	27,8	996623,48	4355494,79
970	6,2	996647,1	4355509,39
971	57,6	996652,49	4355512,39
972	13,3	996682,06	4355561,84
973	13,3	996689,13	4355573,09
974	13,0	996696,65	4355584
975	106,5	996704,5	4355594,41
976	15,8	996770,38	4355678,13
977	15,6	996779,8	4355690,82
978	15,8	996788,44	4355703,85
979	14,1	996796,44	4355717,45
980	50,1	996803,24	4355729,78
981	1 375,7	996777,33	4355772,68
982	1 446,1	997442,72	4356976,73
983	3,6	998152,95	4358236,35

984	204,7	998154,67	4358239,53
985	31,6	998251,89	4358419,65
986	31,6	998268,34	4358446,65
987	31,0	998287,45	4358471,85
988	17,8	998308,6	4358494,57
989	56,4	998321,37	4358506,99
990	60,1	998336,74	4358561,28
991	24,3	998379,77	4358603,18
992	24,1	998396,47	4358620,83
993	24,3	998411,5	4358639,63
994	65,3	998425,05	4358659,82
995	26,8	998459,13	4358715,52
996	645,8	998472,05	4358738,99
997	228,8	998756,99	4359318,56
998	28,2	998864,51	4359520,53
999	73,3	998892,66	4359521,31
1000	27,1	998927,14	4359585,98
1001	27,1	998940,96	4359609,34
1002	27,1	998956,76	4359631,38
1003	26,6	998974,43	4359651,99
1004	28,9	998993,44	4359670,64
1005	50,6	999015,16	4359689,75
1006	253,2	999063,2	4359673,95
1007	17,1	999251,44	4359843,35
1008	619,2	999263,84	4359855,19
1009	11,9	999698,82	4360295,84
1010	126,8	999707,02	4360304,49
1011	32,8	999792,29	4360398,29
1012	133,6	999782,57	4360429,63
1013	23,6	999872,45	4360528,46
1014	507,0	999889,02	4360545,29
1015	20,5	1000257,71	4360893,33
1016	138,9	1000272,09	4360907,89
1017	11,3	1000366,11	4361010,09
1018	80,2	1000373,62	4361018,59
1019	16,1	1000425,56	4361079,67
1020	16,1	1000436,28	4361091,63
1021	15,8	1000447,61	4361103
1022	41,9	1000459,27	4361113,59
1023	0,2	1000490,8	4361141,17
1024	28,0	1000490,68	4361141,31
1025	6,0	1000511,88	4361159,62
1026	53,9	1000517,67	4361161,16
1027	156,6	1000568,63	4361143,47
1028	13,1	1000709,7	4361211,56
1029	13,0	1000721,58	4361216,98
1030	12,8	1000733,66	4361221,9
1031	129,2	1000745,71	4361226,23
1032	120,8	1000868,21	4361267,39
1033	6,4	1000892,15	4361385,76
1034	47,7	1000885,87	4361387,03
1035	12 534,2	1000852,92	4361421,53
1036	17,0	993306,93	4351413,38
1037	9,8	993314,31	4351398,04
1038	0,5	993311,24	4351388,73
1039	7,2	993311,18	4351388,2
1040	64,2	993304,45	4351390,83
1041	47,4	993350,84	4351435,15
1042	14,4	993387,04	4351404,62

1043	37,8	993381,02	4351391,49
1044	6,6	993345,14	4351403,35
1045	11 328,2	993342,27	4351409,26
1046	44,6	997879,56	4361789,05
1047	12,7	997920,21	4361770,71
1048	29,1	997931,35	4361764,56
1049	14,3	997956,81	4361750,52
1050	14,1	997969,52	4361743,93
1051	14,3	997982,36	4361738,02
1052	167,5	997995,61	4361732,72
1053	195,7	998152,54	4361674,28
1054	17,2	998185	4361481,33
1055	34,1	998187,39	4361464,28
1056	42,4	998189,3	4361430,27
1057	24,1	998189,37	4361387,92
1058	24,1	998188,44	4361363,86
1059	23,6	998185,68	4361339,95
1060	70,1	998181,18	4361316,76
1061	14,1	998165,19	4361248,54
1062	9,2	998179,14	4361246,8
1063	9,3	998178,52	4361237,65
1064	18,5	998187,61	4361235,73
1065	307,6	998205,88	4361232,79
1066	13,6	998510,95	4361193,54
1067	204,1	998524,43	4361192,14
1068	28,0	998727,81	4361175,55
1069	179,2	998755,77	4361174,63
1070	28,1	998934,92	4361177,3
1071	28,1	998963,02	4361176,4
1072	28,1	998990,93	4361172,98
1073	28,1	999018,4	4361167,07
1074	27,6	999045,25	4361158,68
1075	2,0	999070,76	4361148,13
1076	2,6	999072,5	4361147,2
1077	5,0	999073,61	4361149,6
1078	5,4	999077,81	4361146,92
1079	22,8	999080,33	4361151,71
1080	11,9	999100,67	4361141,34
1081	0,1	999095,5	4361130,64
1082	12,0	999095,45	4361130,52
1083	75,4	999102,65	4361120,88
1084	13,6	999171,86	4361090,88
1085	37,6	999184,54	4361095,84
1086	3,9	999221,7	4361090,29
1087	368,8	999225,54	4361089,79
1088	414,1	999591,38	4361042,88
1089	26,3	1000001,79	4360987,62
1090	23,7	1000027,49	4360982,13
1091	26,2	1000050,17	4360975,31
1092	32,5	1000068,53	4360956,68
1093	141,7	1000091,58	4360979,6
1094	20,2	1000191,57	4360879,25
1095	1,9	1000205,78	4360893,54
1096	30,1	1000204,45	4360894,93
1097	24,7	1000225,73	4360916,16
1098	2,1	1000243,04	4360898,59
1099	7,5	1000241,58	4360897,13
1100	21,5	1000247,23	4360892,16
1101	8,5	1000232,77	4360876,29

1102	7,3	1000226,67	4360882,24
1103	0,0	1000221,53	4360877,1
1104	42,8	1000221,52	4360877,1
1105	141,9	1000191,55	4360846,49
1106	32,6	1000091,39	4360947,01
1107	43,6	1000068,53	4360923,8
1108	16,6	1000037,91	4360954,8
1109	37,2	1000021,91	4360959,09
1110	402,7	999985,43	4360966,44
1111	368,8	999586,32	4361020,35
1112	4,1	999220,53	4361067,27
1113	29,6	999216,44	4361067,84
1114	16,7	999187,11	4361072,16
1115	88,2	999171,6	4361065,96
1116	6,0	999090,67	4361101,01
1117	20,6	999086	4361104,71
1118	13,9	999073,78	4361121,27
1119	26,3	999061,26	4361127,2
1120	26,1	999036,97	4361137,22
1121	26,0	999012,09	4361144,95
1122	26,0	998986,63	4361150,38
1123	26,3	998960,79	4361153,5
1124	178,6	998934,49	4361154,29
1125	29,8	998755,86	4361151,64
1126	204,3	998726,03	4361152,62
1127	14,4	998522,36	4361169,22
1128	307,9	998508,05	4361170,73
1129	9,9	998202,66	4361210,02
1130	9,9	998192,83	4361211,45
1131	13,8	998183,05	4361213,19
1132	8,1	998169,42	4361215,11
1133	0,2	998161,44	4361216,76
1134	10,0	998161,38	4361216,55
1135	15,2	998151,61	4361218,79
1136	21,6	998136,71	4361221,86
1137	80,8	998140,3	4361243,13
1138	22,5	998158,74	4361321,79
1139	22,3	998163,02	4361343,88
1140	22,5	998165,55	4361366,03
1141	41,5	998166,39	4361388,55
1142	32,0	998166,32	4361430,07
1143	16,1	998164,51	4361462,01
1144	182,0	998162,25	4361477,97
1145	154,5	998131,94	4361657,38
1146	15,3	997987,19	4361711,32
1147	15,3	997973,02	4361717,01
1148	15,0	997959,16	4361723,4
1149	29,2	997945,84	4361730,31
1150	12,2	997920,25	4361744,42
1151	33,5	997909,53	4361750,34
1152	20,4	997878,93	4361763,97
1153	19,4	997859,91	4361756,67
1154	9,4	997841,56	4361750,31
1155	29,1	997832,63	4361747,25
1156	132,2	997804,2	4361741,13
1157	32,2	997674,11	4361717,52
1158	226,8	997642,75	4361710,04
1159	12,0	997425,4	4361645,1
1160	162,0	997414,01	4361641,43

1161	27,3	997260,85	4361588,7
1162	99,8	997235,51	4361578,64
1163	53,9	997144,56	4361537,45
1164	332,6	997093,75	4361519,6
1165	22,2	996771,57	4361436,91
1166	88,5	996749,86	4361432,17
1167	15,7	996662,82	4361416,1
1168	30,2	996648,09	4361410,75
1169	26,0	996635,9	4361438,43
1170	6,6	996660,29	4361447,47
1171	0,2	996662,54	4361441,3
1172	1,8	996662,7	4361441,36
1173	83,7	996663,32	4361439,63
1174	20,8	996745,68	4361454,78
1175	332,3	996766,04	4361459,24
1176	50,5	997087,88	4361541,82
1177	99,6	997135,52	4361558,6
1178	29,0	997226,28	4361599,71
1179	162,2	997253,27	4361610,42
1180	12,8	997406,61	4361663,2
1181	227,2	997418,76	4361667,11
1182	34,3	997636,49	4361732,17
1183	132,2	997669,89	4361740,14
1184	54,3	997799,92	4361763,73
1185	7 882,3	997852,18	4361778,33
1186	8,9	995027,44	4369137,14
1187	14,2	995035,99	4369134,55
1188	22,3	995049,33	4369129,69
1189	9,7	995044,19	4369107,95
1190	19,3	995041,84	4369098,53
1191	13,5	995035,94	4369080,18
1192	6,6	995031,3	4369067,54
1193	123,2	995024,77	4369068,35
1194	16,0	994902,15	4369080,23
1195	16,5	994897,2	4369065,04
1196	16,5	994893,44	4369048,97
1197	16,7	994891,1	4369032,66
1198	50,9	994890,14	4369016,02
1199	17,1	994889,45	4368965,11
1200	51,0	994872,32	4368965,84
1201	17,9	994873,17	4369016,81
1202	18,0	994874,22	4369034,71
1203	17,9	994876,81	4369052,49
1204	17,6	994880,93	4369069,96
1205	6,0	994886,39	4369086,67
1206	6,7	994888,49	4369092,3
1207	129,5	994891,08	4369098,49
1208	18,1	995019,92	4369085,9

1209	9,0	995025,5	4369103,16
1210	7,4	995027,67	4369111,92
1211	7,1	995029,26	4369119,12
1212	30 723,9	995022,45	4369121,13
МСК 86 зона 3			
1	31,4	992991,24	3661505,51
2	84,8	993005,62	3661477,63
3	7,6	992997,38	3661393,26
4	46,8	992996,93	3661385,71
5	3,7	992995,12	3661338,94
6	4,8	992998,79	3661338,77
7	11,5	992998,57	3661333,94
8	17,0	993010,1	3661333,48
9	11,6	993009,44	3661316,49
10	2,6	992997,8	3661316,93
11	3,5	992997,68	3661314,29
12	298,3	992994,17	3661314,44
13	1 194,8	992982,61	3661016,37
14	6,4	993539,45	3659959,25
15	6,5	993542,36	3659953,51
16	6,3	993545,12	3659947,63
17	35,2	993547,62	3659941,83
18	6,0	993561,06	3659909,3
19	5,9	993563,43	3659903,78
20	6,0	993565,96	3659898,42
21	168,3	993568,67	3659893,06
22	8,4	993647,1	3659744,14
23	3,5	993643,78	3659736,41
24	0,0	993641,04	3659734,2
25	17,3	993641,04	3659734,2
26	183,2	993627,56	3659723,32
27	10,3	993542,16	3659885,43
28	10,3	993537,62	3659894,64
29	10,0	993533,52	3659904,07
30	38,2	993529,97	3659913,47
31	9,5	993517,32	3659949,55
32	9,4	993513,95	3659958,47
33	9,5	993510,17	3659967,12
34	1 170,6	993505,93	3659975,67
35	325,1	992960,41	3661011,35
36	2,3	992973	3661336,23
37	3,7	992975,31	3661336,14
38	2,7	992975,48	3661339,82
39	50,9	992978,14	3661339,7
40	8,1	992980,16	3661390,58
41	107,4	992980,78	3661398,65

».

И.о. директора Департамента
пространственного развития
и архитектуры автономного округа
главного архитектора



А.О.Тесля