

ДЕПАРТАМЕНТ ПРИРОДНО-РЕСУРСНОГО РЕГУЛИРОВАНИЯ,
ЛЕСНЫХ ОТНОШЕНИЙ И РАЗВИТИЯ НЕФТЕГАЗОВОГО КОМПЛЕКСА
ЯМАЛО-НЕНЕЦКОГО АВТОНОМНОГО ОКРУГА

ПРИКАЗ

05 апреля 2018 г.

№ 1284

г. Салехард

Включен в регистр нормативных правовых актов
Ямало-Ненецкого автономного округа 09 апреля 2018 г.
Регистрационный № 87

**Об установлении границ и режима зоны санитарной охраны источника
питьевого и хозяйственно-бытового водоснабжения на участке недр
установки подготовки нефти Валанжинской залежи Восточно-Уренгойского
лицензионного участка Пуровского района Ямало-Ненецкого
автономного округа Тюменской области**

В соответствии с пунктом 5 статьи 18 Федерального закона от 30 марта 1999 года № 52-ФЗ «О санитарно-эпидемиологическом благополучии населения», частью 3 статьи 5 Закона Ямало-Ненецкого автономного округа от 19 июля 2012 года № 62-ЗАО «О регулировании отдельных водных отношений в Ямало-Ненецком автономном округе», положением о департаменте природно-ресурсного регулирования, лесных отношений и развития нефтегазового комплекса Ямало-Ненецкого автономного округа, утвержденного постановлением Правительства Ямало-Ненецкого автономного округа от 29 апреля 2013 года № 297-П, **п р и к а з ы в а ю:**

1. Установить:


1.1. Границы зон санитарной охраны источника питьевого и хозяйственно-бытового водоснабжения на участке недр установки подготовки нефти Валанжинской залежи Восточно-Уренгойского лицензионного участка Пуровского района Ямало-Ненецкого автономного округа Тюменской области, согласно приложению № 1 к настоящему приказу.

1.2. Режим зон санитарной охраны источника питьевого и хозяйственно-бытового водоснабжения на участке недр установки подготовки нефти Валанжинской залежи Восточно-Уренгойского лицензионного участка

Пуровского района Ямало-Ненецкого автономного округа Тюменской области, согласно приложению № 2 к настоящему приказу.

2. Контроль за исполнением настоящего приказа возложить на начальника управления водных ресурсов департамента природно-ресурсного регулирования, лесных отношений и развития нефтегазового комплекса Ямало-Ненецкого автономного округа.

И.о. директора департамента




А.Д. Гаврилюк

Приложение № 1

к приказу департамента природно-ресурсного регулирования, лесных отношений и развития нефтегазового комплекса Ямало-Ненецкого автономного округа

от 05 апреля 2018 года № 1284




**ГРАНИЦЫ ЗОН САНИТАРНОЙ ОХРАНЫ
источника питьевого и хозяйственно-бытового водоснабжения на участке
недр установки подготовки нефти Валанжинской залежи Восточно-
Уренгойского лицензионного участка Пуровского района Ямало-Ненецкого
автономного округа Тюменской области**

1. Границы первого пояса зон санитарной охраны (далее - ЗСО):
 - в виде прямоугольника с размерами 73,0x143,0 м. По сторонам света от крайних скважин:
 - скважина № 14-2: на север – 30 м, на восток – 30 м, на запад – 30 м;
 - скважина № 2П: на восток – 30 м, на юг – 30 м, на запад – 30 м.
2. Границы второго пояса ЗСО – в виде окружности радиусом 56 м.
3. Границы третьего пояса ЗСО – в виде окружности радиусом 381 м.

Приложение № 2

к приказу департамента природно-ресурсного регулирования, лесных отношений и развития нефтегазового комплекса Ямало-Ненецкого автономного округа

от 08.04.18 2018 года № 1284



РЕЖИМ ЗОН САНИТАРНОЙ ОХРАНЫ источника питьевого и хозяйственно-бытового водоснабжения на участке недр установки подготовки нефти Валанжинской залежи Восточно- Уренгойского лицензионного участка Пууровского района Ямало-Ненецкого автономного округа Тюменской области

1. Мероприятия по первому поясу зон санитарной охраны (далее – ЗСО).

1.1. Территория первого пояса ЗСО должна быть спланирована для отвода поверхностного стока за ее пределы, озеленена, ограждена и обеспечена охраной. Дорожки к сооружениям должны иметь твердое покрытие.

1.2. Не допускается посадка высокоствольных деревьев, все виды строительства, не имеющие непосредственного отношения к эксплуатации, реконструкции и расширению водопроводных сооружений, в том числе прокладка трубопроводов различного назначения, размещение жилых и хозяйственно - бытовых зданий, проживание людей, применение ядохимикатов и удобрений.

1.3. Здания должны быть оборудованы канализацией с отведением сточных вод в ближайшую систему бытовой или производственной канализации или на местные станции очистных сооружений, расположенные за пределами первого пояса ЗСО с учетом санитарного режима на территории второго пояса.

В исключительных случаях при отсутствии канализации должны устраиваться водонепроницаемые приемники нечистот и бытовых отходов, расположенные в местах, исключающих загрязнение территории первого пояса ЗСО при их вывозе.

1.4. Водопроводные сооружения, расположенные в первом поясе ЗСО, должны быть оборудованы с учетом предотвращения возможности загрязнения питьевой воды через оголовки и устья скважин, люки и переливные трубы резервуаров и устройства заливки насосов.

1.5. Все водозаборы должны быть оборудованы аппаратурой для систематического контроля соответствия фактического дебита при эксплуатации водопровода проектной производительности, предусмотренной при его проектировании и обосновании границ ЗСО.

2. Мероприятия по второму и третьему поясам ЗСО.

2.1. Выявление, тампонирование или восстановление всех старых,

бездействующих, дефектных или неправильно эксплуатируемых скважин, представляющих опасность в части возможности загрязнения водоносных горизонтов.

2.2. Бурение новых скважин и новое строительство, связанное с нарушением почвенного покрова, производится при обязательном согласовании с центром государственного санитарно-эпидемиологического надзора.

2.3. Запрещение закачки отработанных вод в подземные горизонты, подземного складирования твердых отходов и разработки недр земли.

2.4. Запрещение размещения складов горюче-смазочных материалов, ядохимикатов и минеральных удобрений, накопителей промстоков, шламохранилищ и других объектов, обуславливающих опасность химического загрязнения подземных вод.

Размещение таких объектов допускается в пределах третьего пояса ЗСО только при использовании защищенных подземных вод, при условии выполнения специальных мероприятий по защите водоносного горизонта от загрязнения при наличии санитарно-эпидемиологического заключения центра государственного санитарно-эпидемиологического надзора, выданного с учетом заключения органов геологического контроля.

2.5. Своевременное выполнение необходимых мероприятий по санитарной охране поверхностных вод, имеющих непосредственную гидрологическую связь с используемым водоносным горизонтом, в соответствии с гигиеническими требованиями к охране поверхностных вод.

3. Мероприятия по второму поясу ЗСО.

Кроме мероприятий, указанных в пункте 2 настоящего приложения, в пределах второго пояса ЗСО подземных источников водоснабжения подлежат выполнению следующие дополнительные мероприятия:

3.1. Не допускается:

- размещение кладбищ, скотомогильников, полей ассенизации, полей фильтрации, навозохранилищ, силосных траншей, животноводческих и птицеводческих предприятий и других объектов, обуславливающих опасность микробного загрязнения подземных вод;

- применение удобрений и ядохимикатов;

- рубка леса главного пользования и реконструкции.

3.2. Выполнение мероприятий по санитарному благоустройству территории населенных пунктов и других объектов (оборудование канализацией, устройство водонепроницаемых выгребов, организация отвода поверхностного стока и др.).