



РЕСПУБЛИКА КРЫМ  
МИНИСТЕРСТВО КУЛЬТУРЫ

---

ПРИКАЗ

от 09.09. 2021 года

№ 412-ОКС

г. Симферополь

*Об утверждении границ территории, режимов  
использования земель в границах территории  
объекта культурного наследия регионального значения  
«Братская могила советских воинов, 1943 год»,  
расположенного по адресу: Республика Крым, г. Керчь,  
ул. Косоногова, на берегу Керченского пролива (район Эльтиген)*

В соответствии со статьей 3.1 Федерального закона от 25.06.2002 № 73-ФЗ «Об объектах культурного наследия (памятниках истории и культуры) народов Российской Федерации», «Проектом границ территории объекта культурного наследия регионального значения «Братская могила советских воинов, 1943 год», расположенного по адресу: Республика Крым, г. Керчь, ул. Косоногова, на берегу Керченского пролива (район Эльтиген), разработанным ООО «РемМастер»,

**ПРИКАЗЫВАЮ:**

1. Утвердить прилагаемые:

1.1 Границы территории объекта культурного наследия регионального значения «Братская могила советских воинов, 1943 год», расположенного по адресу: Республика Крым, г. Керчь, ул. Косоногова, на берегу Керченского пролива (район Эльтиген) (приложение 1).

1.2 Режимы использования земель в границах территории объекта культурного наследия регионального значения «Братская могила советских воинов, 1943 год», расположенного по адресу: Республика Крым, г. Керчь, ул. Косоногова, на берегу Керченского пролива (район Эльтиген) (приложение 2).


2. Департаменту государственной охраны культурного наследия Министерства культуры Республики Крым (Ростенко А.О.) обеспечить:  
- размещение информации, утвержденной пунктом 1 настоящего приказа, в едином государственном реестре объектов культурного наследия (памятников истории и культуры) народов Российской Федерации;

- размещение информации, утвержденной пунктом 1 настоящего приказа в федеральной государственной информационной системе территориального планирования;
- направление информации в орган кадастрового учета для внесения сведений в Единый государственный реестр недвижимости;
- размещение настоящего приказа в информационно-телекоммуникационной сети «Интернет» и направление его копии в администрацию города Керчи Республики Крым для размещения в информационной системе обеспечения градостроительной деятельности.

3. Настоящий приказ вступает в силу с момента его опубликования на официальном сайте Министерства культуры Республики Крым в государственной информационной системе Республики Крым «Портал Правительства Республики Крым» в информационно-телекоммуникационной сети «Интернет».

4. Контроль за исполнением настоящего приказа возложить на заместителя министра - начальника департамента государственной охраны культурного наследия Министерства культуры Республики Крым Ростенко А.О.

Министр



**В.В. Новосельская**

Согласовано:

Заместитель министра –  
начальник департамента  
государственной охраны  
культурного наследия

Заместитель начальника департамента

Начальник управления

Заведующий отделом

Заведующий отделом

Ведущий специалист



А.О. Ростенко

А.В. Жаворонков

Е.С. Минкина

М.И. Быкова

Л.В. Сафонова

П.М. Креков

Приложение 1  
к приказу Министерства культуры  
Республики Крым  
от «09» 09 \_\_\_\_\_ 2021 № 412-0144

### Границы

территории объекта культурного наследия регионального значения «Братская могила советских воинов, 1943 год», расположенного по адресу: Республика Крым, г. Керчь, ул. Косоногова, на берегу Керченского пролива (район Эльтиген)

### Текстовое описание границ территории


Граница территории объекта культурного наследия проходит по часовой стрелке:

- точки 1-2 – на юго-запад параллельно парапетам цветников,
- точки 2-3 – на северо-запад вдоль дорожки,
- точки 3-4 – на северо-восток вдоль ул. Генерала Косоногова,
- точки 4-1 – на юго-восток в створе с парапетами цветников.

### Перечень координат характерных поворотных точек границ территории



Система координат СК-63 зона 5			
Имя точки	X, м	Y, м	S, м
1	5001509.02	5371664.87	
			38.97
2	5001478.14	5371641.10	
			34.15
3	5001498.97	5371614.04	
			38.96
4	5001529.85	5371637.80	
			34.16
1	5001509.02	5 371664.87	

## Схема границ территории



0 10 50 м

### УСЛОВНЫЕ ОБОЗНАЧЕНИЯ

-  Объект культурного наследия (стела, цветники)
-  Граница территории ОКН (утверждаемая)
- 3 Характерная точка границы территории ОКН и ее номер

Приложение 2  
к приказу Министерства культуры  
Республики Крым  
от «09» 09 2021 № 412-ОК/Н

**Режимы**

использования земель в границах территории объекта культурного наследия регионального значения «Братская могила советских воинов, 1943 год», расположенного по адресу: Республика Крым, г. Керчь, ул. Косоногова, на берегу Керченского пролива (район Эльтиген)

**В границах территории запрещается:**

- снос объекта культурного наследия и его элементов;
- строительство новых объектов капитального строительства;
- размещение некапитальных сооружений;
- проведение землеустроительных, земляных, строительных, мелиоративных, хозяйственных и иных работ, не связанных с сохранением памятника и его территории;
- хозяйственная деятельность, ведущая к разрушению, искажению внешнего облика объекта культурного наследия, нарушающая его целостность и создающая угрозу его повреждения, разрушения или уничтожения;
- прокладка инженерных коммуникаций надземным или наземным способом;
- прокладка инженерных коммуникаций подземным способом, не связанных с обеспечением функционирования объекта культурного наследия;
- создание разрушающих вибрационных нагрузок динамическим воздействием на грунты в зоне их взаимодействия с объектом культурного наследия;
- засорение территории объекта культурного наследия бытовыми отходами любого вида и форм.

**В границах территории разрешается:**

- проведение работ по сохранению объекта культурного наследия и его территории (реставрация, ремонт, консервация, воссоздание (в случае утраты) в порядке, предусмотренном законодательством Российской Федерации, по согласованию с уполномоченным органом в области охраны объектов культурного наследия;
- проведение в установленном порядке археологических (полевых) работ;
- хозяйственная деятельность, осуществляемая при проведении работ по сохранению объекта культурного наследия и не создающая угрозы повреждения, разрушения или уничтожения памятника, не нарушающая целостности объекта культурного наследия и его территории по согласованию с уполномоченным органом в области охраны объектов культурного наследия;
- проведение работ по озеленению и благоустройству территории;
- обеспечение доступа к объекту культурного наследия;
- обеспечение мер пожарной безопасности.