



**РЕСПУБЛИКА КРЫМ
МИНИСТЕРСТВО КУЛЬТУРЫ**

ПРИКАЗ

от *03.03.* 2022 года

№ *60-ОКН*

г. Симферополь

*Об утверждении границ территории и режимов
использования земель в границах территории
объекта культурного наследия регионального значения
«Стационар «Гастрия» доктора И.Ф. Лебедева, начало XX века»,
расположенного по адресу: Республика Крым, г. Ялта,
ул. Халтурина, 32, административный корпус №2,
литер «Б»*

В соответствии со статьёй 3.1 Федерального закона от 25.06.2002 № 73-ФЗ «Об объектах культурного наследия (памятниках истории и культуры) народов Российской Федерации», «Проектом границ территории объекта культурного наследия регионального значения «Стационар «Гастрия» доктора И.Ф. Лебедева, начало XX века», расположенного по адресу: Республика Крым, г. Ялта, ул. Халтурина, 32, административный корпус №2, литер «Б», разработанным ИП Кучинская Т.О.,

ПРИКАЗЫВАЮ:

1. Утвердить прилагаемые:

1.1 Границы территории объекта культурного наследия регионального значения «Стационар «Гастрия» доктора И.Ф. Лебедева, начало XX века», расположенного по адресу: Республика Крым, г. Ялта, ул. Халтурина, 32, административный корпус №2, литер «Б» (приложение 1).

1.2 Режимы использования земель в границах территории объекта культурного наследия регионального значения «Стационар «Гастрия» доктора И.Ф. Лебедева, начало XX века», расположенного по адресу: Республика Крым, г. Ялта, ул. Халтурина, 32, административный корпус №2, литер «Б» (приложение 2).


2. Департаменту государственной охраны культурного наследия Министерства культуры Республики Крым (Ростенко А.О.) обеспечить:

- размещение информации, утвержденной пунктом 1 настоящего приказа, в федеральной государственной информационной системе территориального планирования;
- размещение информации, утвержденной пунктом 1 настоящего приказа, в едином государственном реестре объектов культурного наследия (памятников истории и культуры) народов Российской Федерации;
- направление информации в орган кадастрового учета для внесения сведений в Единый государственный реестр недвижимости;
- размещение настоящего приказа в информационно-телекоммуникационной сети «Интернет» и направление его копии в администрацию города Ялты Республики Крым для размещения в информационной системе обеспечения градостроительной деятельности.

3. Настоящий приказ вступает в силу с момента его опубликования на официальном сайте Министерства культуры Республики Крым в государственной информационной системе Республики Крым «Портал Правительства Республики Крым» в информационно-телекоммуникационной сети «Интернет».

4. Контроль за исполнением настоящего приказа возложить на заместителя министра - начальника департамента государственной охраны культурного наследия Министерства культуры Республики Крым Ростенко А.О.

Министр



Т.А. Манежина

Согласовано:

Заместитель начальника департамента

Начальник управления


Заведующий отделом

Заведующий отделом

Ведущий специалист



А.В. Жаворонков



Е.С. Минкина



М.И. Быкова



Л.В. Сафонова



П.М. Креков

Приложение 1
к приказу Министерства культуры
Республики Крым
от «03» 03 2022 № 60-ОКН

Границы

территории объекта культурного наследия регионального значения «Стационар «Гастрия» доктора И.Ф. Лебедева, начало XX века», расположенного по адресу: Республика Крым, г. Ялта, ул. Халтурина, 32, административный корпус №2, литер «Б»

Текстовое описание границ территории объекта культурного наследия

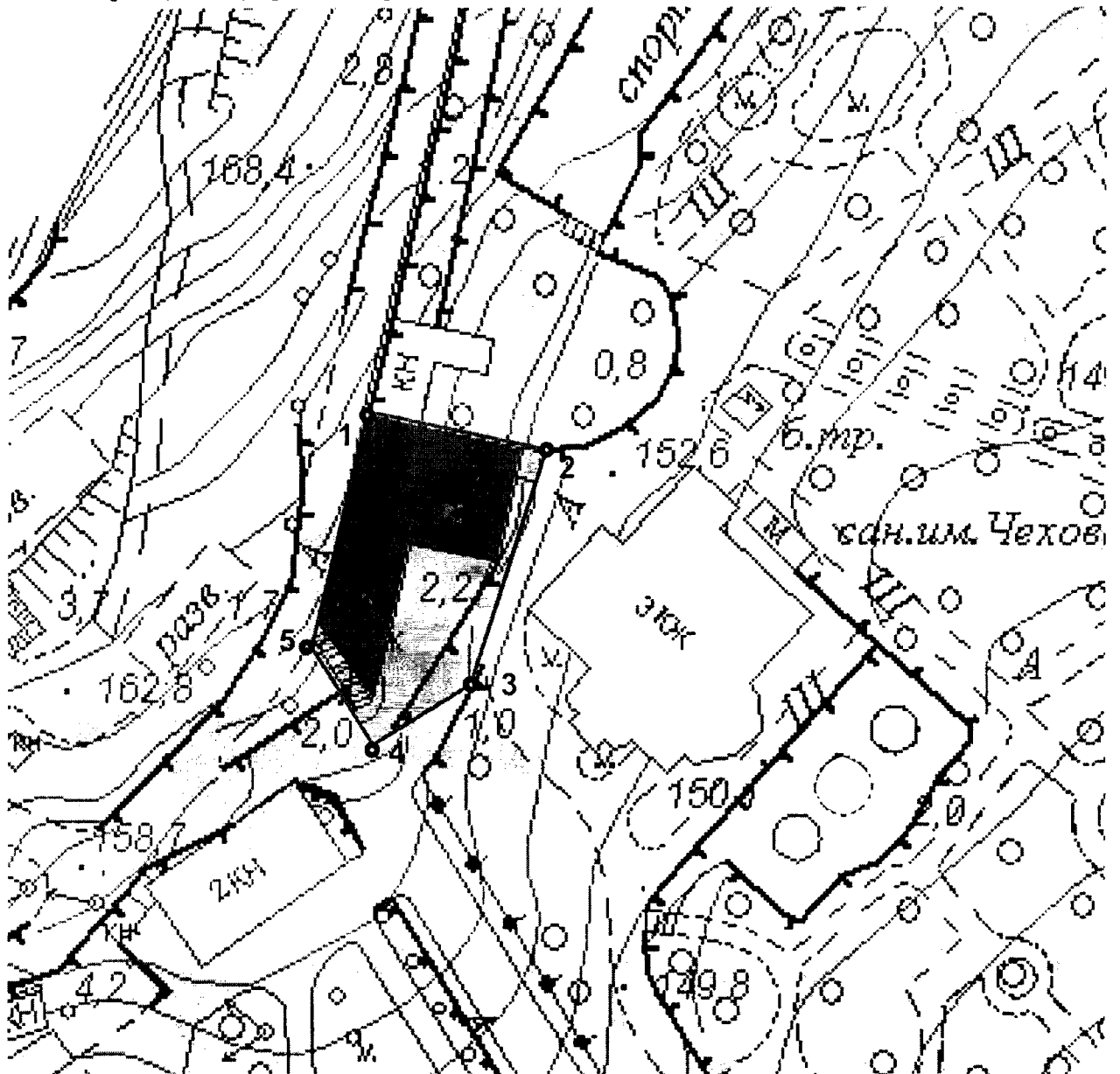
Границы территории объекта культурного наследия проходят:

- от точки 1 (северный угол здания ОКН «Стационар «Гастрия» доктора И.Ф. Лебедева» на юго-восток по фасаду ОКН до точки 2;
- от точки 2 на юго-запад вдоль юго-восточного фасада ОКН «Стационар «Гастрия» доктора И.Ф. Лебедева до точки 3;
- от точки 3 на юго-запад по условной линии до точки 4;
- от точки 4 на северо-запад вдоль лестницы до точки 5;
- от точки 5 по северо-западному фасаду ОКН «Стационар «Гастрия» доктора И.Ф. Лебедева в исходную точку 1.


Перечень координат поворотных (характерных) точек границ территории объекта культурного наследия

| Номер точки | Координата X | Координата Y |
|-------------|--------------|--------------|
| 1 | 4920929.14 | 5192642.66 |
| 2 | 4920924.50 | 5192663.37 |
| 3 | 4920898.37 | 5192656.16 |
| 4 | 4920887.95 | 5192640.36 |
| 5 | 4920903.14 | 5192634.54 |
| 1 | 4920929.14 | 5192642.66 |

Карта (схема) границ территории объекта культурного наследия



ОКН "Стационар "Гастрия" доктора И.Ф. Лебедева", начало XX века. Республика Крым, г.Ялта, ул. Халтурина, 32, административный корпус, литер "А".



Территория ОКН "Стационар "Гастрия" доктора И.Ф. Лебедева", начало XX века.



Характерные точки границ территории ОКН "Стационар "Гастрия" доктора И. Ф. Лебедева", начало XX века.

Приложение 2
к приказу Министерства культуры
Республики Крым
от «03» 03 2022 №60-ОКМ

Режимы

использования земель в границах территории объекта культурного наследия регионального значения «Стационар «Гастрия» доктора И.Ф. Лебедева, начало XX века», расположенного по адресу: Республика Крым, г. Ялта, ул. Халтурина, 32, административный корпус №2, литер «Б»

В границах территории объекта культурного наследия разрешается:

- ведение хозяйственной деятельности, не противоречащей требованиям обеспечения сохранности объекта культурного наследия и позволяющей обеспечить функционирование ОКН в современных условиях;
- проведение работ, направленных на сохранение объекта культурного наследия (ремонт, реставрация, консервация, приспособление памятника для современного использования) без изменений его особенностей, составляющих предмет охраны, на основании проектов, выполненных, согласованных и утвержденных в установленном порядке;
- модернизация инженерных сетей (работы по ремонту и замене подводящих и транзитных сетей с учетом возможности замены их на подземные), не создающая угрозу для ОКН;
- проведение земляных работ (при производстве работ по сохранению здания-памятника, при прокладке и реконструкции инженерных сетей, обеспечивающих эксплуатацию объекта культурного наследия).

В границах территории объекта культурного наследия запрещается:

- снос объекта культурного наследия;
- строительство объектов капитального строительства и увеличение объемно-пространственных характеристик объектов капитального строительства, существующих на территории ОКН;
- изменение составляющих предмет охраны характеристик ОКН, влекущее за собой причинение вреда в виде реального ущерба и (или) умаление его историко-культурной ценности;
- прокладка транспортных коммуникаций, инженерных сетей, нарушающих подземные части памятника или гидрологический режим территории;
- проведение земляных, строительных, мелиоративных и иных работ, за исключением работ по сохранению объекта культурного наследия или его отдельных элементов, сохранению историко-градостроительной или природной среды ОКН;
- проектирование и проведение землеустроительных, земляных, строительных, хозяйственных и иных работ на территории ОКН без письменного разрешения соответствующего исполнительного органа государственной власти, уполномоченного в области охраны объектов культурного наследия;
- привлечение для работ на объекте культурного наследия организаций и лиц, не имеющих лицензию на осуществление деятельности по реставрации ОКН;
- использование оборудования с повышенными динамическими нагрузками;
- использование агрессивных химических веществ, взрывоопасных и пожароопасных технологий;
- возведение глухих заборов, препятствующих зрительному восприятию объекта культурного наследия;
- установка всех типов рекламных конструкций;
- иные изменения, не согласованные с государственным органом охраны объектов культурного наследия.