



РЕСПУБЛИКА КРЫМ  
МИНИСТЕРСТВО КУЛЬТУРЫ

---

ПРИКАЗ

от 20.06. 2022 года

№ 360-ОКМ

г. Симферополь

*Об утверждении границ территории и режимов использования земель в границах территории объекта культурного наследия регионального значения «Братские могилы красноармейцев и советских воинов, погибших при обороне и штурме Перекопского вала в годы Гражданской и Великой Отечественной войн, 1920 год, 1941 год, 1943 - 1944 годы, 1986 год», расположенного по адресу: Республика Крым, городской округ Армянск, в 5,0 км на север от города Армянска (Перекопский вал)*

В соответствии со статьёй 3.1 Федерального закона от 25.06.2002 № 73-ФЗ «Об объектах культурного наследия (памятниках истории и культуры) народов Российской Федерации», «Проектом границ территории объекта культурного наследия регионального значения «Братские могилы красноармейцев и советских воинов, погибших при обороне и штурме Перекопского вала в годы Гражданской и Великой Отечественной войн, 1920 год, 1941 год, 1943 - 1944 годы, 1986 год», расположенного по адресу: Республика Крым, городской округ Армянск, в 5,0 км на север от города Армянска (Перекопский вал), разработанным ИП Кожичева А.В.,

**ПРИКАЗЫВАЮ:**

1. Утвердить прилагаемые:

1.1 Границы территории объекта культурного наследия регионального значения «Братские могилы красноармейцев и советских воинов, погибших при обороне и штурме Перекопского вала в годы Гражданской и Великой Отечественной войн, 1920 год, 1941 год, 1943 - 1944 годы, 1986 год», расположенного по адресу: Республика Крым, городской округ Армянск, в 5,0 км на север от города Армянска (Перекопский вал) (приложение 1).

1.2 Режимы использования земель в границах территории объекта культурного наследия регионального значения «Братские могилы красноармейцев и советских воинов, погибших при обороне и штурме Перекопского вала в годы Гражданской и Великой Отечественной войн,

1920 год, 1941 год, 1943 - 1944 годы, 1986 год», расположенного по адресу: Республика Крым, городской округ Армянск, в 5,0 км на север от города Армянска (Перекопский вал) (приложение 2).

2. Департаменту государственной охраны культурного наследия Министерства культуры Республики Крым (Ростенко А.О.) обеспечить:

- размещение информации, утвержденной пунктом 1 настоящего приказа в федеральной государственной информационной системе территориального планирования;

- размещение информации, утвержденной пунктом 1 настоящего приказа, в едином государственном реестре объектов культурного наследия (памятников истории и культуры) народов Российской Федерации;


- направление информации в орган кадастрового учета для внесения сведений в Единый государственный реестр недвижимости;

- размещение настоящего приказа в информационно-телекоммуникационной сети «Интернет» и направление его копии в администрацию города Армянска Республики Крым для размещения в информационной системе обеспечения градостроительной деятельности.

3. Настоящий приказ вступает в силу с момента его опубликования на официальном сайте Министерства культуры Республики Крым в государственной информационной системе Республики Крым «Портал Правительства Республики Крым» в информационно-телекоммуникационной сети «Интернет».

4. Контроль за исполнением настоящего приказа возложить на заместителя министра - начальника департамента государственной охраны культурного наследия Министерства культуры Республики Крым Ростенко А.О.

**Министр**



**Т.А. Манежина**

Согласовано:


Заместитель министра-  
начальник департамента  
государственной охраны  
культурного наследия

Заместитель начальника департамента

Начальник управления

Заведующий отделом


Заведующий отделом



А.О. Ростенко



А.В. Жаворонков



Е.С. Минкина



М.И. Быкова



Л.В. Сафонова

Приложение 1  
к приказу Министерства культуры  
Республики Крым  
от «20» 06 2022 № 360-ОКМ

#### Границы

территории объекта культурного наследия регионального значения «Братские могилы красноармейцев и советских воинов, погибших при обороне и штурме Перекопского вала в годы Гражданской и Великой Отечественной войн, 1920 год, 1941 год, 1943 - 1944 годы, 1986 год», расположенного по адресу: Республика Крым, городской округ Армянск, в 5,0 км на север от города Армянска (Перекопский вал)

#### Текстовое описание границ территории объекта культурного наследия

Границы территории объекта культурного наследия регионального значения проходят:

- участок между точками 1-2 - следуя в юго-восточном направлении до пересечения с углом площадки;
- участок между точками 2-3 - следуя в юго-западном направлении до пересечения с линией лестницы;
- участок между точками 3-4 - следуя в юго-восточном направлении до пересечения с углом лестницы;
- участок между точками 4-5 - следуя в юго-западном направлении до пересечения с углом лестницы;
- участок между точками 5-6 - следуя в юго-западном направлении до пересечения с линией лестницы;
- участок между точками 6-7 - следуя в юго-западном направлении до пересечения с углом площадки;
- участок между точками 7-8 - следуя в северо-западном направлении до пересечения с углом площадки;
- участок между точками 8-9 - следуя в юго-западном направлении до пересечения с углом площадки;
- участок между точками 9-10 - следуя в юго-восточном направлении до пересечения с углом площадки;
- участок между точками 10-11 - следуя в юго-западном направлении до пересечения с углом площадки;
- участок между точками 11-12 - следуя в северо-западном направлении до пересечения с углом площадки;
- участок между точками 12-13 - следуя в юго-западном направлении до пересечения с углом площадки;
- участок между точками 13-14 - следуя в северо-западном направлении до пересечения с углом площадки;
- участок между точками 14-15 - от северо-западного угла площадки, следуя в северо-восточном направлении до северо-восточного угла площадки;
- участок между точками 15-16 - следуя в северо-западном направлении до пересечения с углом площадки;
- участок между точками 16-17 - следуя в юго-восточном направлении до угла площадки;
- участок между точками 17-18 - следуя в северо-восточном направлении до угла площадки;
- участок между точками 18-1 - следуя в юго-восточном направлении до пересечения с углом площадки.

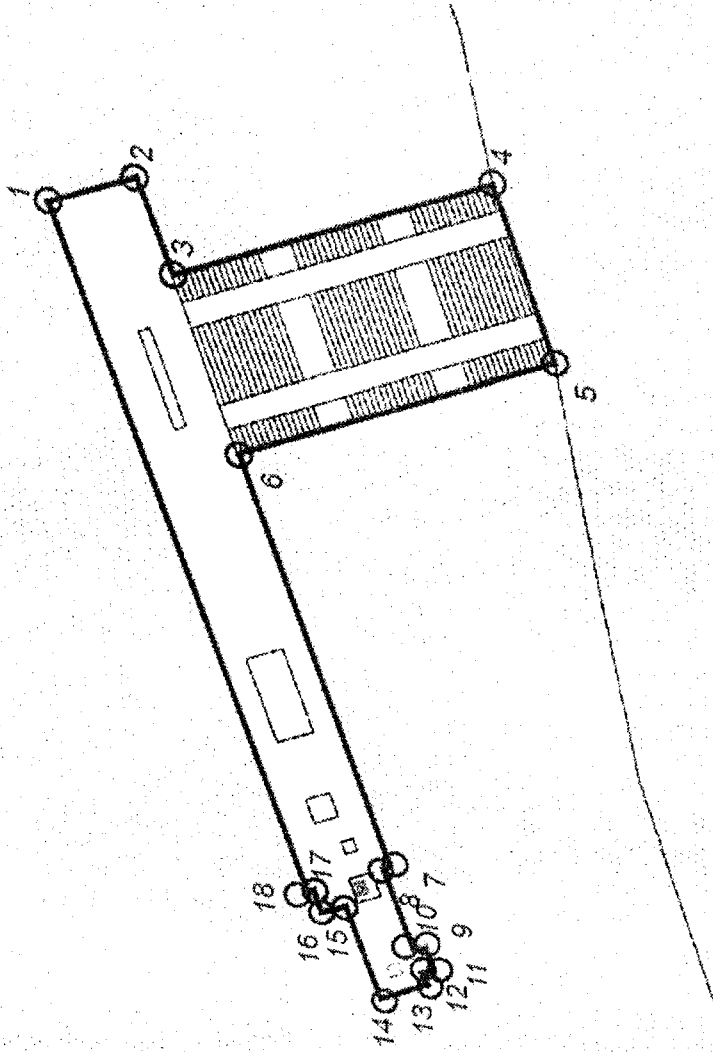
**Перечень координат поворотных (характерных) точек границ территории объекта  
культурного наследия**

Обозначение характерных точек границ	Координата X, м	Координата Y, м	Горизонтальное положение (S), м
1	5104573.66	5158659.02	5,25
2	5104568.59	5158613.45	5,71
3	5104567.13	5158653.09	19,5
4	5104548.28	5158659.83	10,5
5	5104545.60	5158649.68	19,1
6	5104564.06	5158644.79	25,79
7	5104557.45	5158619.86	0,37
8	5104557.81	5158619.77	5,26
9	5104556.46	5158614.69	0,74
10	5104555.74	5158614.88	1,5
11	5104555.36	5158613.43	0,75
12	5104556.09	5158613.24	0,75
13	5104555.90	5158612.51	3,38
14	5104559.17	5158611.65	6
15	5104560.70	5158617.45	1,5
16	5104562.15	5158617.06	1,5
17	5104562.54	5158618.51	0,38
18	5104562.91	5158618.42	42

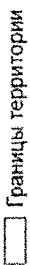


# Карта (схема) границ территории объекта культурного наследия



1:500



### УСЛОВНЫЕ ОБОЗНАЧЕНИЯ

-  Границы территории
-  Поворотная (характерная) точка границ территории
-  Контуры наземного объекта ОКН

Приложение 2  
к приказу Министерства культуры  
Республики Крым  
от «20» 06 2022 № 360-ОКМ

#### Режимы

использования земель в границах территории объекта культурного наследия регионального значения «Братские могилы красноармейцев и советских воинов, погибших при обороне и штурме Перекопского вала в годы Гражданской и Великой Отечественной войн, 1920 год, 1941 год, 1943 - 1944 годы, 1986 год», расположенного по адресу: Республика Крым, городской округ Армянск, в 5,0 км на север от города Армянска (Перекопский вал)

#### **В границах территории объекта культурного наследия разрешается:**

- проведение работ по сохранению объекта культурного наследия и его территории посредством проведения направленных на обеспечение их физической сохранности (включая сохранение градостроительных характеристик памятника, входящих в его предмет охраны) и эффективного современного использования ремонтно-реставрационных работ, в том числе работ по ремонту, консервации, реставрации, приспособлению для современного использования, благоустройству территории, а также научно-исследовательских, изыскательских, проектных и производственных работ, научно-методического руководства, авторского и технического надзора;

- осуществление мероприятий по восстановлению утраченных исторических характеристик и элементов объёмно-композиционной структуры памятника в реставрационном режиме на основании результатов историко-культурных исследований и в соответствии с научно-проектной документацией, разработанной согласно требованиям действующего законодательства;

- осуществление мероприятий по сохранению (восстановлению) характеристик и элементов композиционно-планировочной структуры и исторического благоустройства территории памятника;

- проведение археологических изысканий согласно требованиям ГОСТ Р 55627-2013 «Археологические изыскания в составе работ по реставрации, консервации, ремонту и приспособлению объектов культурного наследия» в случае обнаружения наличия на территории объекта культурного наследия объектов, обладающих признаками объектов археологического наследия;

- проведение работ по озеленению и благоустройству территории памятника, направленное на сохранение и восстановление их ценных элементов и характеристик по проекту, выполненному на основании историко-культурных исследований;

- осуществление мероприятий по обеспечению мер экологической безопасности объекта культурного наследия и его территории;

- осуществление мероприятий по обеспечению доступа к объекту культурного наследия, в том числе маломобильными группами населения;

- размещение информационных материалов, содержащих сведения об объекте наследия и профильной деятельности на его территории, в формах, не нарушающих требования к обеспечению сохранности объекта культурного наследия, его предмета охраны и не противоречащих характеристикам его историко-культурной среды;

- осуществление иной деятельности, позволяющей обеспечить эффективное функционирование объекта культурного наследия в современных условиях без ущерба для его сохранности.

#### **В границах территории объекта культурного наследия запрещается:**

- градостроительная, хозяйственная и иная деятельность, создающая угрозу повреждения, разрушения или уничтожения объекта культурного наследия, ценных характеристик и элементов его территории, в том числе: новое строительство (за

исключением работ по воссозданию утраченных исторических элементов среды, производимых в режиме реставрации) и проведение иных мероприятий, нарушающих предмет охраны объекта культурного наследия и ценностную структуру его территории, включая охраняемые градостроительные характеристики и ценные визуальные связи;

- создание разрушающих вибрационных нагрузок динамическим воздействием на грунты в зоне их взаимодействия с объектом культурного наследия;
- осуществление деятельности, приводящей к ослаблению экологической защищённости территории объекта культурного наследия;
- размещение рекламных конструкций и элементов наружной рекламы.