



**РЕСПУБЛИКА КРЫМ
МИНИСТЕРСТВО КУЛЬТУРЫ**

ПРИКАЗ

от 17.02 2023 года

№ 64-СКН

г. Симферополь

*Об утверждении границ территории и режимов
использования земель в границах территории
объекта культурного наследия регионального значения
«Памятник на братской могиле русских воинов, погибших
в Альминском сражении воинов, конец XIX века», расположенного
по адресу: Республика Крым, Бахчисарайский район, сельское поселение
Вилинское, с. Вилино, в 15 м на восток от шоссе Саки - Севастополь*

В соответствии со статьёй 3.1 Федерального закона от 25.06.2002 № 73-ФЗ «Об объектах культурного наследия (памятниках истории и культуры) народов Российской Федерации», «Проектом границ территории объекта культурного наследия регионального значения «Памятник на братской могиле русских воинов, погибших в Альминском сражении воинов, конец XIX века», расположенного по адресу: Республика Крым, Бахчисарайский район, сельское поселение Вилинское, с. Вилино, в 15 м на восток от шоссе Саки – Севастополь» (№ 1110), разработанным ООО «РесАрт»,

ПРИКАЗЫВАЮ:

1. Утвердить прилагаемые:

1.1 Границы территории объекта культурного наследия регионального значения «Памятник на братской могиле русских воинов, погибших в Альминском сражении воинов, конец XIX века», расположенного по адресу: Республика Крым, Бахчисарайский район, сельское поселение Вилинское, с. Вилино, в 15 м на восток от шоссе Саки – Севастополь» (№ 1110) (приложение 1).

1.2 Режимы использования земель в границах территории объекта культурного наследия регионального значения «Памятник на братской могиле русских воинов, погибших в Альминском сражении воинов, конец XIX века», расположенного по адресу: Республика Крым, Бахчисарайский район, сельское поселение Вилинское, с. Вилино, в 15 м на восток от шоссе Саки – Севастополь» (№ 1110) (приложение 2).

2. Департаменту государственной охраны культурного наследия Министерства культуры Республики Крым (Ростенко А.О.) обеспечить:

- размещение информации, утвержденной пунктом 1 настоящего приказа в федеральной государственной информационной системе территориального планирования;

- размещение информации, утвержденной пунктом 1 настоящего приказа, в едином государственном реестре объектов культурного наследия (памятников истории и культуры) народов Российской Федерации;

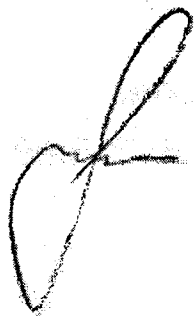
- направление информации в орган кадастрового учета для внесения сведений в Единый государственный реестр недвижимости;

- размещение настоящего приказа в информационно-телекоммуникационной сети «Интернет» и направление его копии в администрацию Бахчисарайского района Республики Крым для размещения в информационной системе обеспечения градостроительной деятельности.

3. Настоящий приказ вступает в силу с момента его опубликования на официальном сайте Министерства культуры Республики Крым в государственной информационной системе Республики Крым «Портал Правительства Республики Крым» в информационно-телекоммуникационной сети «Интернет».

4. Контроль за исполнением настоящего приказа возложить на заместителя министра - начальника департамента государственной охраны культурного наследия Министерства культуры Республики Крым Ростенко А.О.

Министр



Т.А. Манежина

Согласовано:

Заместитель начальника департамента




А.Е. Диденко

Заместитель начальника департамента



А.В. Жаворонков

Начальник управления



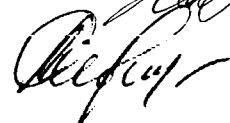
Е.С. Сурдукова

Заведующий отделом



А.Ю. Зяблова

Заведующий отделом



Л.В. Сафонова

Приложение 1
к приказу Министерства культуры
Республики Крым
от «17» 02 2023 № 64-СК/И

Границы

территории объекта культурного наследия регионального значения «Памятник на братской могиле русских воинов, погибших в Альминском сражении воинов, конец XIX века», расположенного по адресу: Республика Крым, Бахчисарайский район, сельское поселение Вилинское, с. Вилино, в 15 м на восток от шоссе Саки – Севастополь» (№ 1110)

Текстовое описание границ территории объекта культурного наследия

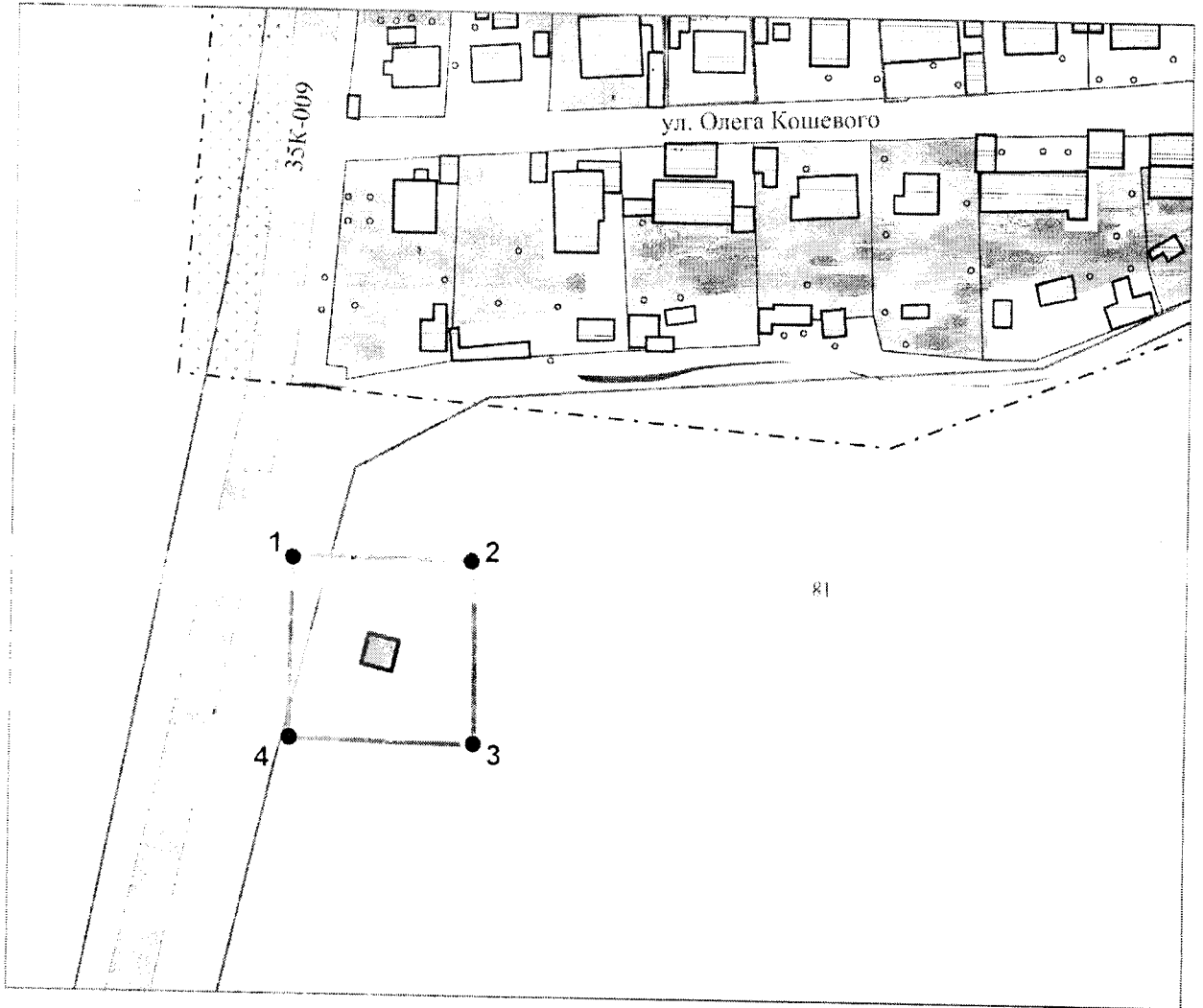
Начинается граница территории объекта культурного наследия в точке 1 и далее идет по часовой стрелке прямыми участками от точки к точке, возвращаясь к исходной:

- участок между точками 1-2 - от северо-западного угла границы территории следуя в восточном направлении вдоль северного фасада памятника до северо-восточного угла территории;
- участок между точками 2-3 - следуя в южном направлении вдоль восточного фасада памятника до юго-восточного угла территории;
- участок между точками 3-4 - следуя в западном направлении вдоль южного фасада памятника до юго-западного угла территории;
- участок между точками 4-1 - следуя в северном направлении вдоль западного фасада памятника до исходной точки.


Перечень координат поворотных (характерных) точек границ территории объекта культурного наследия


Обозначение характерных точек границ	Координаты		Горизонтальное проложение (S), м
	X, м	Y, м	
1	4959794.58	5154590.52	10,35
2	4959794.69	5154600.87	10,25
3	4959784.45	5154601.21	10,24
4	4959784.34	5154590.97	10,25
1	4959794.58	5154590.52	


Схема границ территории объекта культурного наследия




УСЛОВНЫЕ ОБОЗНАЧЕНИЯ

 Объект культурного наследия

 Границы территории

 1 Поворотная (характерная) точка границ территории



Приложение 2
к приказу Министерства культуры
Республики Крым
от «17» 02 2023 № 64-СКН

Режимы

использования земель в границах территории объекта культурного наследия регионального значения «Памятник на братской могиле русских воинов, погибших в Альминском сражении воинов, конец XIX века», расположенного по адресу: Республика Крым, Бахчисарайский район, сельское поселение Вилинское, с. Вилино, в 15 м на восток от шоссе Саки – Севастополь» (№ 1110)

В границах территории запрещается:

- снос объекта культурного наследия;
- строительство объектов капитального строительства и увеличение объемно-пространственных характеристик объектов капитального строительства, существующих на территории ОКН;
- изменение составляющих предмет охраны характеристик ОКН, влекущее за собой причинение вреда в виде реального ущерба и (или) умаление его историко-культурной ценности;
- прокладка транспортных коммуникаций, инженерных сетей, нарушающих подземные части памятника или гидрологический режим территории;
проведение земляных, строительных, мелиоративных и иных работ, за исключением работ по сохранению объекта культурного наследия или его отдельных элементов, сохранению историко-градостроительной или природной среды ОКН;
- проектирование и проведение землеустроительных, земляных, строительных, хозяйственных и иных работ на территории ОКН без письменного разрешения соответствующего исполнительного органа государственной власти, уполномоченного в области охраны объектов культурного наследия;
- привлечение для работ на объекте культурного наследия организаций и лиц, не имеющих лицензию на осуществление деятельности по реставрации ОКН;
- использование оборудования с повышенными динамическими нагрузками;
- использование агрессивных химических веществ, взрывоопасных и пожароопасных технологий;
- возведение глухих заборов, препятствующих зрительному восприятию объекта культурного наследия;
- установка всех типов рекламных конструкций;
- иные изменения, не согласованные с государственным органом охраны объектов культурного наследия.

В границах территории разрешается:

- ведение хозяйственной деятельности, не противоречащей требованиям обеспечения сохранности объекта культурного наследия и позволяющей обеспечить функционирование ОКН в современных условиях;
- проведение работ, направленных на сохранение объекта культурного наследия (ремонт, реставрация, консервация, приспособление памятника для современного использования) без изменений его особенностей, составляющих предмет охраны, на основании проектов, выполненных, согласованных и утвержденных в установленном порядке;
- модернизация инженерных сетей (работы по ремонту и замене подводящих и транзитных сетей с учетом возможности замены их на подземные), не создающая угрозу для ОКН;
- проведение земляных работ (при производстве работ по сохранению здания-памятника, при прокладке и реконструкции инженерных сетей, обеспечивающих эксплуатацию объекта культурного наследия).