



**РЕСПУБЛИКА КРЫМ
МИНИСТЕРСТВО КУЛЬТУРЫ**

ПРИКАЗ

от 22.02. 2023 года

№ 69-ОКМ

г. Симферополь

Об утверждении границ территории, режимов использования земель в границах территории объекта культурного наследия федерального значения «Городская крепость, XIV-XV века»: «Генуэзский мост, XIV век», расположенного по адресу: Республика Крым, г. Феодосия, ул. Ленина, д. 34, ул. Крупской, д.1, ул. Старозенитная, д. 26

В соответствии со статьей 3.1 Федерального закона от 25.06.2002 № 73-ФЗ «Об объектах культурного наследия (памятниках истории и культуры) народов Российской Федерации», «Проектом границ территории объекта культурного наследия федерального значения «Городская крепость, XIV-XV века»: «Генуэзский мост, XIV век», расположенного по адресу: Республика Крым, г. Феодосия, ул. Ленина, д. 34, ул. Крупской, д.1, ул. Старозенитная, д. 26, разработанным ИП Кучинская Т.О.,

ПРИКАЗЫВАЮ:

1. Утвердить прилагаемые:

1.1 Границы территории объекта культурного наследия федерального значения «Городская крепость, XIV-XV века»: «Генуэзский мост, XIV век», расположенного по адресу: Республика Крым, г. Феодосия, ул. Ленина, д. 34, ул. Крупской, д.1, ул. Старозенитная, д. 26 (приложение 1).

1.2 Режимы использования земель в границах территории объекта культурного наследия федерального значения «Городская крепость, XIV-XV века»: «Генуэзский мост, XIV век», расположенного по адресу: Республика Крым, г. Феодосия, ул. Ленина, д. 34, ул. Крупской, д.1, ул. Старозенитная, д. 26 (приложение 2).


2. Департаменту государственной охраны культурного наследия Министерства культуры Республики Крым (Ростенко А.О.) обеспечить:

- размещение информации, утвержденной пунктом 1 настоящего приказа, в едином государственном реестре объектов культурного наследия (памятников истории и культуры) народов Российской Федерации;
- размещение информации, утвержденной пунктом 1 настоящего приказа, в федеральной государственной информационной системе территориального планирования;
- направление информации в орган кадастрового учета для внесения сведений в Единый государственный реестр недвижимости;
- размещение настоящего приказа в информационно-телекоммуникационной сети «Интернет» и направление его копии в администрацию г. Феодосии Республики Крым для размещения в информационной системе обеспечения градостроительной деятельности.

3. Настоящий приказ вступает в силу с момента его опубликования на официальном сайте Министерства культуры Республики Крым в государственной информационной системе Республики Крым «Портал Правительства Республики Крым» в информационно-телекоммуникационной сети «Интернет».

4. Контроль за исполнением настоящего приказа возложить на заместителя министра - начальника департамента государственной охраны культурного наследия Министерства культуры Республики Крым Ростенко А.О.

Министр



Т.А. Манежина

Согласовано:

Заместитель начальника департамента


Заместитель начальника департамента

Начальник управления

Заведующий отделом

Заведующий отделом

Главный специалист

A vertical column of six handwritten signatures in black ink, corresponding to the names listed to their right. The signatures are stylized and cursive.

А.Е. Диденко

А.В. Жаворонков

Е.С. Сурдукова

А.Ю. Зяблова

Л.В. Сафонова

И.М. Креков

Приложение 1
к приказу Министерства культуры
Республики Крым
от «22» 02 2023 № 69-СКН

Границы

территории объекта культурного наследия федерального значения «Городская крепость, XIV-XV века»: «Генуэзский мост, XIV век», расположенного по адресу: Республика Крым, г. Феодосия, ул. Ленина, д. 34, ул. Крупской, д.1, ул. Старозенитная, д. 26

Текстовое описание границ территории

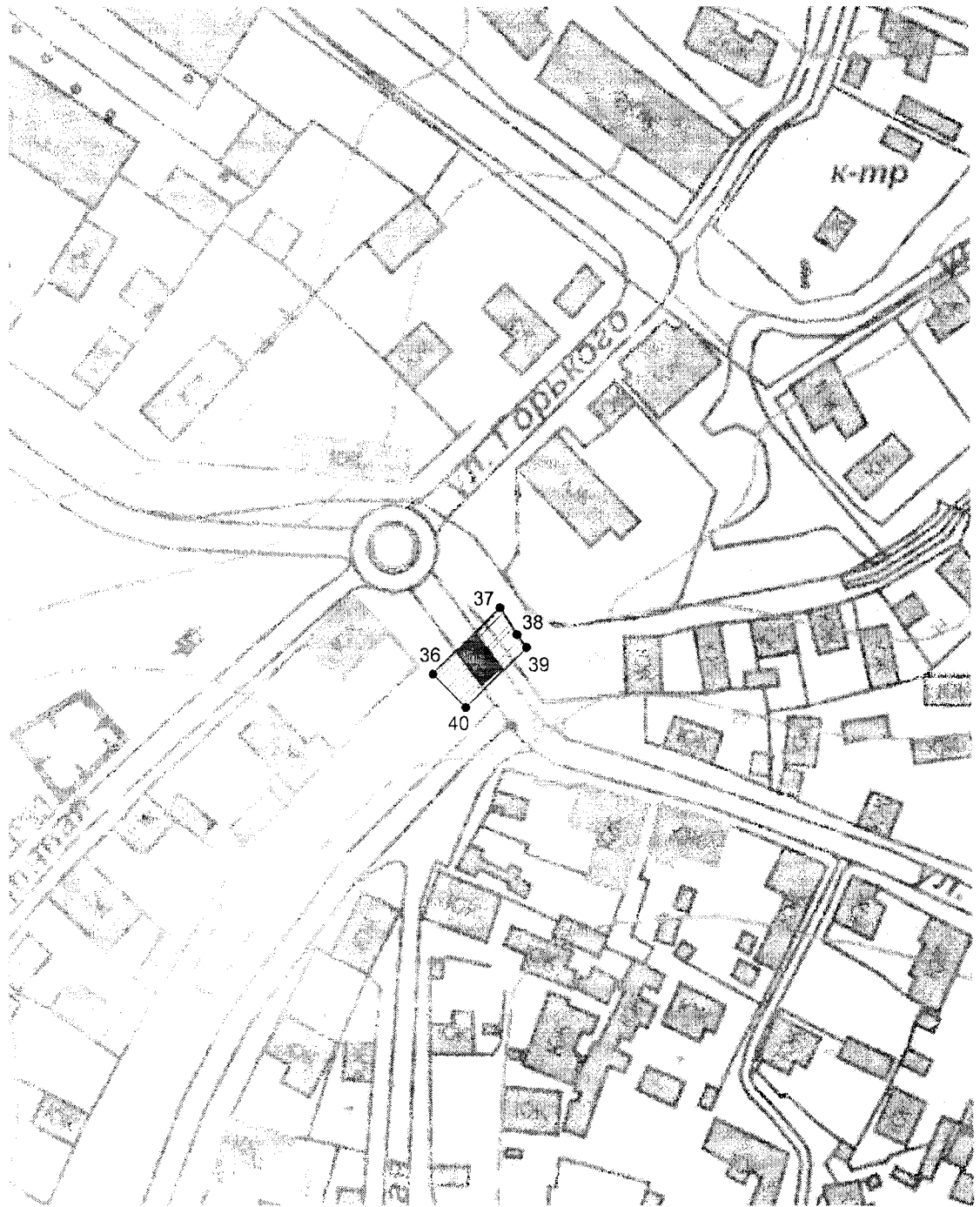
Границы территории объекта культурного наследия федерального значения «Городская крепость». «Генуэзский мост», XIV век, проходят:

- от точки 36 на северо-восток по условной линии до точки 37;
- от точки 37 на юго-восток по линии бордюра, через точку 38 до точки 39;
- от точки 39 на юго-запад по условной линии до точки 40;
- от точки 40 на северо-запад по условной линии до исходной точки 36.

Перечень координат характерных поворотных точек границ территории

Обозначение границ объекта культурного наследия федерального значения «Городская крепость». «Генуэзский мост», XIV век.			
Обозначение характерных точек границ	Координаты		Горизонтальное проложение (S), м
	X, м	Y, м	
36	4978090.940	5292045.010	16,05
37	4978102.130	5292056.520	5,32
38	4978097.620	5292059.350	2,63
39	4978095.500	5292060.910	14,58
40	4978085.330	5292050.460	7,82
36	4978090.940	5292045.010	

Схема границ территории



- Объект культурного наследия федерального значения «Городская крепость». «Генуэзский мост», XIV век. г. Феодосия, улица Ленина, д. 34, улица Крупской, д. 1, улица Старозенитная, д. 26



- Границы территории с поворотными точками

Приложение 2
к приказу Министерства культуры
Республики Крым
от «22» Ок 2023 № 69-ОКМ

Режимы

использования земель в границах территории объекта культурного наследия федерального значения «Городская крепость, XIV-XV века»: «Генуэзский мост, XIV век», расположенного по адресу: Республика Крым, г. Феодосия, ул. Ленина, д. 34, ул. Крупской, д.1, ул. Старозенитная, д. 26

В границах территории запрещается:

- строительство новых объектов капитального строительства, а также временных некапитальных сооружений;
- хозяйственная деятельность, ведущая к разрушению, искажению внешнего облика объекта культурного наследия, нарушающая его целостность и создающая угрозу его повреждения, разрушения или уничтожения;
- самовольная вырубка растительности, уничтожение травяного покрова;
- прокладка наземных и воздушных инженерных коммуникаций, кроме временных, необходимых для проведения работ по сохранению объекта культурного наследия;
- размещение любых рекламных конструкций на объекте культурного наследия и его территории;
- создание разрушающих вибрационных нагрузок динамическим воздействием на грунты в зоне их взаимодействия с объектом культурного наследия;
- нарушение гидрологического режима на территории объекта культурного наследия;
- ведение незаконных раскопок и исследований, проведение любых земляных работ на объекте культурного наследия без письменного задания, разрешения, выданных органом охраны объектов культурного наследия в рамках изучения, реставрации и приспособления объектов культурного наследия.

В границах территории разрешается:

- проведение работ по сохранению объекта культурного наследия;
- проведение работ по сохранению элементов планировочной структуры;
- проведение работ по сохранению элементов природного и культурного рельефа местности;
- воссоздание утраченных элементов объекта культурного наследия, производимое на основании письменного задания, разрешения и в соответствии с документацией, согласованной с уполномоченным органом исполнительной власти в сфере государственной охраны объектов культурного наследия;
- проведение работ по обеспечению функционирования объекта культурного наследия и поддержанию его инфраструктуры, не нарушающих целостности его территории;
- проведение работ по озеленению и благоустройству территории, в том числе с применением методов реставрации, направленных на формирование наиболее близкого к историческому восприятию объекта культурного наследия, согласованных с уполномоченным органом исполнительной власти в сфере государственной охраны объектов культурного наследия;
- проведение работ по обеспечению мер пожарной безопасности, согласованных с уполномоченным органом исполнительной власти в сфере государственной охраны объектов культурного наследия;
- проведение работ по обеспечению мер экологической безопасности, согласованных с уполномоченным органом исполнительной власти в сфере государственной охраны объектов культурного наследия;

- прокладка, ремонт, реконструкция подземных инженерных коммуникаций с последующей рекультивацией нарушенных участков, по согласованию с уполномоченным органом исполнительной власти в сфере государственной охраны объектов культурного наследия;
- прокладка, ремонт и реконструкция дорожных коммуникаций, не нарушающие целостность объекта культурного наследия и не создающие угрозы его повреждения, разрушения или уничтожения, по согласованию с уполномоченным органом исполнительной власти в сфере государственной охраны объектов культурного наследия.