



**РЕСПУБЛИКА КРЫМ
МИНИСТЕРСТВО КУЛЬТУРЫ**

ПРИКАЗ

от 27.07.2023 года

№ 238 -ОКН

г. Симферополь

Об утверждении границ территории, режимов использования земель в границах территории объекта культурного наследия регионального значения «Памятник В.И. Ленину, 1978 год», расположенного по адресу: Республика Крым, г. Саки, ул. Революции

В соответствии со статьей 3.1 Федерального закона от 25.06.2002 № 73-ФЗ «Об объектах культурного наследия (памятниках истории и культуры) народов Российской Федерации», п.п. 8, 9 «Требований к составлению проектов границ территорий объектов культурного наследия», утверждённых приказом Министерства культуры Российской Федерации от 04.06.2015 № 1745, «Проектом границ территории объекта культурного наследия регионального значения «Памятник В.И. Ленину, 1978 год», расположенного по адресу: Республика Крым, г. Саки, ул. Революции (№ 289), разработанным ООО «Киамет»,

ПРИКАЗЫВАЮ:

1. Утвердить прилагаемые:

1.1 Границы территории объекта культурного наследия регионального значения «Памятник В.И. Ленину, 1978 год», расположенного по адресу: Республика Крым, г. Саки, ул. Революции (№ 289) (приложение 1).

1.2 Режимы использования земель в границах территории объекта культурного наследия регионального значения «Памятник В.И. Ленину, 1978 год», расположенного по адресу: Республика Крым, г. Саки, ул. Революции (№ 289) (приложение 2).


2. Департаменту государственной охраны культурного наследия Министерства культуры Республики Крым (Ростенко А.О.) обеспечить:
- размещение информации, утвержденной пунктом 1 настоящего приказа, в едином государственном реестре объектов культурного наследия (памятников истории и культуры) народов Российской Федерации;

- размещение информации, утвержденной пунктом 1 настоящего приказа, в федеральной государственной информационной системе территориального планирования;
- направление информации в орган кадастрового учета для внесения сведений в Единый государственный реестр недвижимости;
- размещение настоящего приказа в информационно-телекоммуникационной сети «Интернет» и направление его копии в администрацию г. Саки Республики Крым для размещения в информационной системе обеспечения градостроительной деятельности.

3. Настоящий приказ вступает в силу с момента его опубликования на официальном сайте Министерства культуры Республики Крым в государственной информационной системе Республики Крым «Портал Правительства Республики Крым» в информационно-телекоммуникационной сети «Интернет».

4. Контроль за исполнением настоящего приказа возложить на заместителя министра - начальника департамента государственной охраны культурного наследия Министерства культуры Республики Крым Ростенко А.О.

Министр



Т.А. Манежина

Приложение 1
к приказу Министерства культуры
Республики Крым
от «27» 07 2023 № 238-ОКН

Границы

территории объекта культурного наследия регионального значения «Памятник В.И. Ленину, 1978 год», расположенного по адресу: Республика Крым, г. Саки, ул. Революции (№ 289)

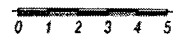
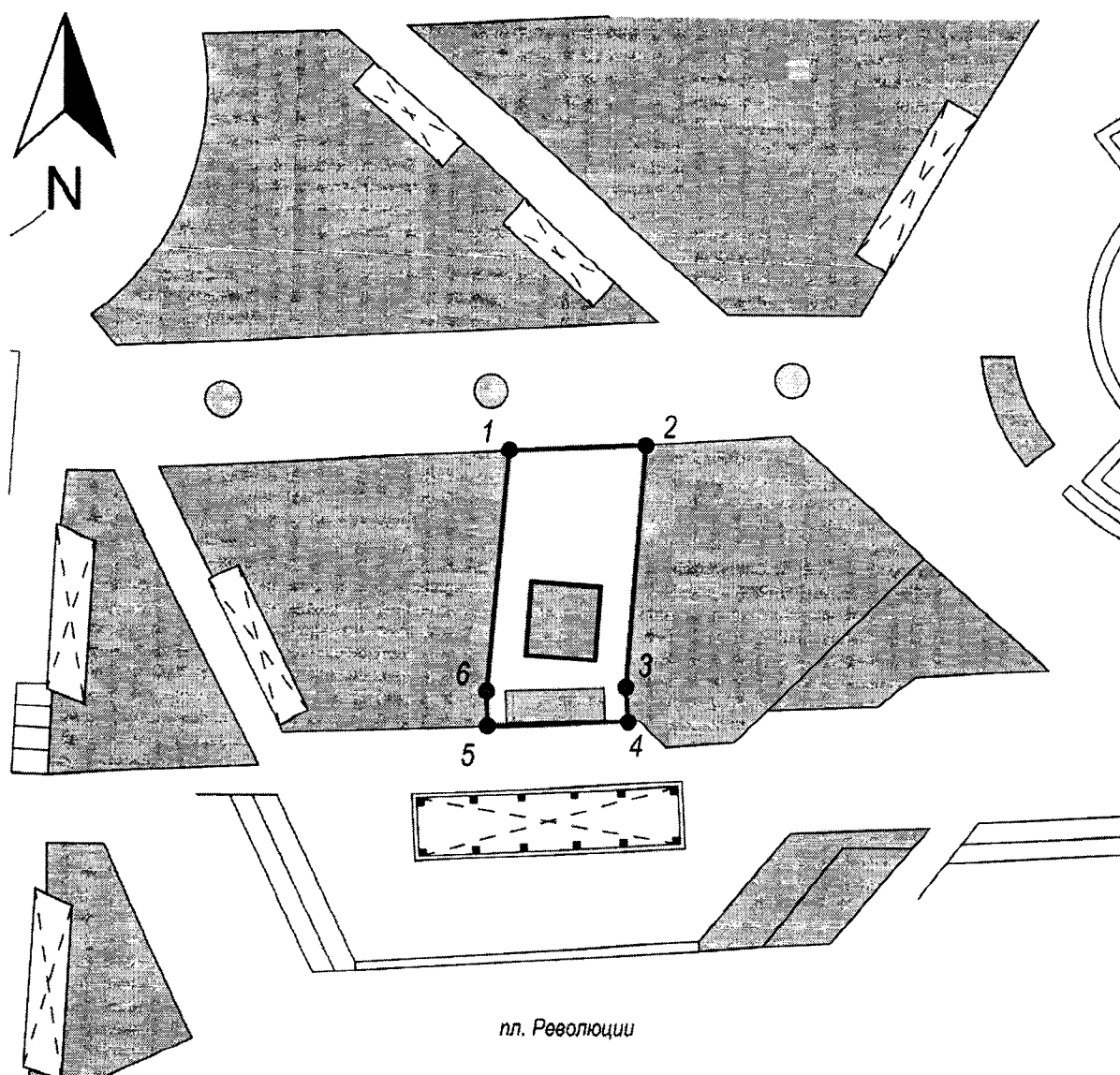
Текстовое описание границ территории

- 1-2 точка №1 находится на северо-восточном углу клумбы с зелеными насаждениями в 6,5 м от основания «Памятника В.И. Ленину, 1978 год», далее граница следует по условной линии на восток до угла мощеной площадки;
- 2-3 на юго-запад вдоль бордюра мощеной площадки памятника;
- 3-4 на юг вдоль бордюра мощеной площадки памятника;
- 4-5 на запад вдоль бордюра до угла мощеной площадки памятника;
- 5-6 на север вдоль бордюра мощеной площадки памятника;
- 6-1 на северо-восток вдоль бордюра мощеной площадки памятника до исходной точки.



Перечень координат характерных поворотных точек границ территории

№	X	Y	Расстояние, м
1	4991092.51	4386622.53	6.93
2	4991092.92	4386629.45	12.14
3	4991080.82	4386628.52	1.48
4	4991079.34	4386628.61	6.91
5	4991078.91	4386621.71	1.5
6	4991080.41	4386621.59	12.14
1	4991092.51	4386622.53	

Схема границ территории объекта культурного наследия



Условные обозначения:

- 1 ● - характерные (поворотные) точки границ территории объекта культурного наследия
-  - объект культурного наследия регионального значения «Памятник В.И. Ленину, 1978 год»
-  - граница территории объекта культурного наследия регионального значения «Памятник В.И. Ленину, 1978 год», по адресу: Республика Крым, г. Саки, пл. Революции

Режимы

использования земель в границах территории объекта культурного наследия регионального значения «Памятник В.И. Ленину, 1978 год», расположенного по адресу: Республика Крым, г. Саки, ул. Революции (№ 289)

В границах территории запрещается:

- снос объекта культурного наследия и его элементов;
- строительство новых объектов капитального строительства;
- размещение некапитальных сооружений;
- проведение землеустроительных, земляных, строительных, мелиоративных, хозяйственных и иных работ, не связанных с сохранением памятника и его территории;
- хозяйственная деятельность, ведущая к разрушению, искажению внешнего облика объекта культурного наследия, нарушающая его целостность и создающая угрозу его повреждения, разрушения или уничтожения;
- размещение рекламных конструкций и элементов наружной рекламы;
- прокладка инженерных коммуникаций надземным или наземным способом;
- прокладка инженерных коммуникаций подземным способом, не связанных с обеспечением функционирования объекта культурного наследия;
- создание разрушающих вибрационных нагрузок динамическим воздействием на грунты в зоне их взаимодействия с объектом культурного наследия;
- осуществление деятельности, приводящей к ослаблению экологической защищённости территории объекта культурного наследия;
- засорение территории объекта культурного наследия бытовыми отходами любого вида и форм.

В границах территории разрешается:

- проведение работ по сохранению объекта культурного наследия и его территории (реставрация, ремонт, консервация, воссоздание (в случае утраты) в порядке, предусмотренном законодательством Российской Федерации, а также регенерации историко-градостроительной и природной среды объекта культурного наследия по согласованию с уполномоченным органом в области охраны объектов культурного наследия;
- проведение в установленном порядке археологических (полевых) работ;
- хозяйственная деятельность, осуществляемая при проведении работ по сохранению объекта культурного наследия и не создающая угрозы повреждения, разрушения или уничтожения памятника, не нарушающая целостности объекта культурного наследия и его территории по согласованию с уполномоченным органом в области охраны объектов культурного наследия;
- осуществление мероприятий по восстановлению утраченных исторических характеристик и элементов объёмно-композиционной структуры памятника в реставрационном режиме на основании результатов историко-культурных исследований и в соответствии с научно-проектной документацией, разработанной согласно требованиям действующего законодательства;
- проведение работ по озеленению и благоустройству территории памятника;
- обеспечение доступа к объекту культурного наследия;
- обеспечение мер пожарной безопасности;

- размещение информационных материалов, содержащих сведения об объекте культурного наследия;
- осуществление иной деятельности, позволяющей обеспечить эффективное функционирование объекта культурного наследия в современных условиях без ущерба для его сохранности.