



**РЕСПУБЛИКА КРЫМ
МИНИСТЕРСТВО КУЛЬТУРЫ**

ПРИКАЗ

от 27.07.2023 года

№ 235-ОКН

г. Симферополь

Об утверждении границ территории, режимов использования земель в границах территории объекта культурного наследия регионального значения «Памятник Герою Советского Союза Ф.И. Сенченко, 1965 год», расположенного по адресу: Республика Крым, г. Саки, ул. Пионерская

В соответствии со статьей 3.1 Федерального закона от 25.06.2002 № 73-ФЗ «Об объектах культурного наследия (памятниках истории и культуры) народов Российской Федерации», п.п. 8, 9 «Требований к составлению проектов границ территорий объектов культурного наследия», утверждённых приказом Министерства культуры Российской Федерации от 04.06.2015 № 1745, «Проектом границ территории объекта культурного наследия регионального значения «Памятник Герою Советского Союза Ф.И. Сенченко, 1965 год», расположенного по адресу: Республика Крым, г. Саки, ул. Пионерская (№ 288), разработанным ООО «Кирамет»,

ПРИКАЗЫВАЮ:

1. Утвердить прилагаемые:

1.1 Границы территории объекта культурного наследия регионального значения «Памятник Герою Советского Союза Ф.И. Сенченко, 1965 год», расположенного по адресу: Республика Крым, г. Саки, ул. Пионерская (№ 288) (приложение 1).

1.2 Режимы использования земель в границах территории объекта культурного наследия регионального значения «Памятник Герою Советского Союза Ф.И. Сенченко, 1965 год», расположенного по адресу: Республика Крым, г. Саки, ул. Пионерская (№ 288) (приложение 2).

2. Департаменту государственной охраны культурного наследия Министерства культуры Республики Крым (Ростенко А.О.) обеспечить:

- размещение информации, утвержденной пунктом 1 настоящего приказа, в едином государственном реестре объектов культурного наследия (памятников истории и культуры) народов Российской Федерации;
- размещение информации, утвержденной пунктом 1 настоящего приказа, в федеральной государственной информационной системе территориального планирования;
- направление информации в орган кадастрового учета для внесения сведений в Единый государственный реестр недвижимости;
- размещение настоящего приказа в информационно-телекоммуникационной сети «Интернет» и направление его копии в администрацию г. Саки Республики Крым для размещения в информационной системе обеспечения градостроительной деятельности.

3. Настоящий приказ вступает в силу с момента его опубликования на официальном сайте Министерства культуры Республики Крым в государственной информационной системе Республики Крым «Портал Правительства Республики Крым» в информационно-телекоммуникационной сети «Интернет».

4. Контроль за исполнением настоящего приказа возложить на заместителя министра - начальника департамента государственной охраны культурного наследия Министерства культуры Республики Крым Ростенко А.О.

Министр



Т.А. Манежина

Границы

территории объекта культурного наследия регионального значения «Памятник Герою Советского Союза Ф.И. Сенченко, 1965 год», расположенного по адресу: Республика Крым, г. Саки, ул. Пионерская (№ 288)

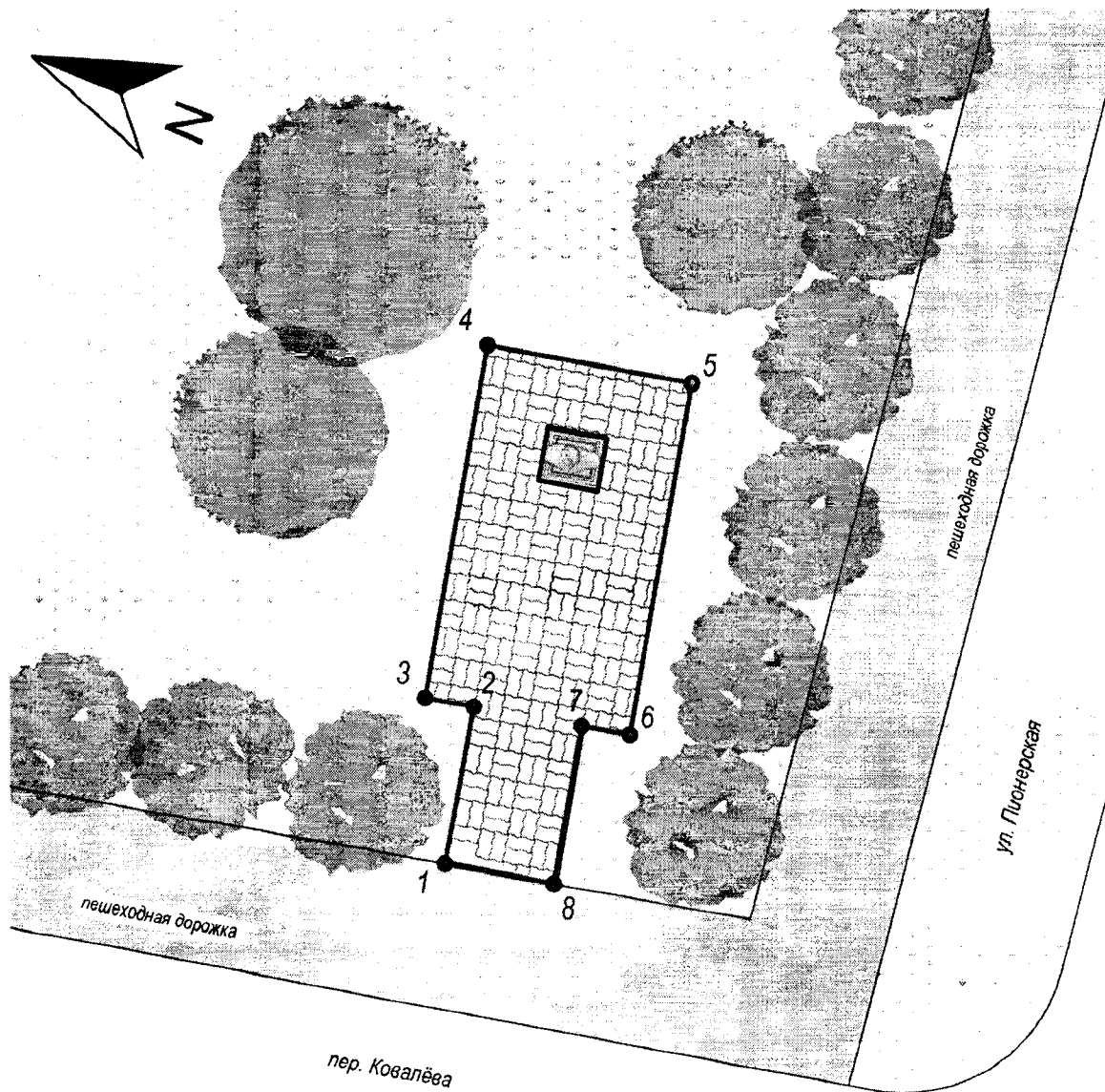
Текстовое описание границ территории

- 1-2 точка №1 находится в 7 м к западу от основания памятника на пересечении дорожки, ведущей к памятнику, и края тротуара, далее граница следует на северо-восток вдоль бордюра пешеходной дорожки;
- 2-3 на северо-запад вдоль бордюра мощеной площадки памятника;
- 3-4 на северо-восток вдоль бордюра мощеной площадки памятника;
- 4-5 на юго-восток вдоль бордюра мощеной площадки памятника;
- 5-6 на юго-запад вдоль бордюра мощеной площадки памятника;
- 6-7 на северо-западе вдоль бордюра мощеной площадки памятника;
- 7-8 на юго-запад вдоль бордюра пешеходной дорожки до края тротуара;
- 8-1 на северо-запад вдоль пешеходной дорожки и края тротуара до исходной точки.


Перечень координат характерных поворотных точек границ территории



№	X	Y	Расстояние, м
1	4991160.36	4386736.31	2.85
2	4991160.89	4386739.11	0.84
3	4991161.71	4386738.93	6.64
4	4991163.11	4386745.42	3.76
5	4991159.43	4386746.17	6.6
6	4991158.04	4386739.72	0.84
7	4991158.86	4386739.54	2.87
8	4991158.25	4386736.74	2.15
1	4991160.36	4386736.31	

Схема границ территории объекта культурного наследия



Условные обозначения:



- 1 ● - характерные (поворотные) точки границ территории объекта культурного наследия
-  - объект культурного наследия регионального значения «Памятник Герою Советского Союза Ф.И.Сенченко, 1965 год»
-  - граница территории объекта культурного наследия регионального значения «Памятник Герою Советского Союза Ф.И.Сенченко, 1965 год», по адресу: Республика Крым, г. Саки, ул. Пионерская

Приложение 2
к приказу Министерства культуры
Республики Крым
от «27» 07 2023 № 235-ОКН

Режимы

использования земель в границах территории объекта культурного наследия регионального значения «Памятник Герою Советского Союза Ф.И. Сенченко, 1965 год», расположенного по адресу: Республика Крым, г. Саки, ул. Пионерская (№ 288)

В границах территории запрещается:

- снос объекта культурного наследия и его элементов;
- строительство новых объектов капитального строительства;
- размещение некапитальных сооружений;
- проведение землеустроительных, земляных, строительных, мелиоративных, хозяйственных и иных работ, не связанных с сохранением памятника и его территории;
- хозяйственная деятельность, ведущая к разрушению, искажению внешнего облика объекта культурного наследия, нарушающая его целостность и создающая угрозу его повреждения, разрушения или уничтожения;
- размещение рекламных конструкций и элементов наружной рекламы;
- прокладка инженерных коммуникаций надземным или наземным способом;
- прокладка инженерных коммуникаций подземным способом, не связанных с обеспечением функционирования объекта культурного наследия;
- создание разрушающих вибрационных нагрузок динамическим воздействием на грунты в зоне их взаимодействия с объектом культурного наследия;
- осуществление деятельности, приводящей к ослаблению экологической защищённости территории объекта культурного наследия;
- засорение территории объекта культурного наследия бытовыми отходами любого вида и форм.

В границах территории разрешается:

- проведение работ по сохранению объекта культурного наследия и его территории (реставрация, ремонт, консервация, воссоздание (в случае утраты) в порядке, предусмотренном законодательством Российской Федерации, а также регенерации историко-градостроительной и природной среды объекта культурного наследия по согласованию с уполномоченным органом в области охраны объектов культурного наследия;
- проведение в установленном порядке археологических (полевых) работ;
- хозяйственная деятельность, осуществляемая при проведении работ по сохранению объекта культурного наследия и не создающая угрозы повреждения, разрушения или уничтожения памятника, не нарушающая целостности объекта культурного наследия и его территории по согласованию с уполномоченным органом в области охраны объектов культурного наследия;
- осуществление мероприятий по восстановлению утраченных исторических характеристик и элементов объёмно-композиционной структуры памятника в реставрационном режиме на основании результатов историко-культурных исследований и в соответствии с научно-проектной документацией, разработанной согласно требованиям действующего законодательства;
- проведение работ по озеленению и благоустройству территории памятника;
- обеспечение доступа к объекту культурного наследия;
- обеспечение мер пожарной безопасности;

- размещение информационных материалов, содержащих сведения об объекте культурного наследия;
- осуществление иной деятельности, позволяющей обеспечить эффективное функционирование объекта культурного наследия в современных условиях без ущерба для его сохранности.