



**РЕСПУБЛИКА КРЫМ  
МИНИСТЕРСТВО КУЛЬТУРЫ**

---

**ПРИКАЗ**

от 31.07.2023 года

№ 248 -ОКН

г. Симферополь

*Об утверждении границ территории, режимов использования земель в границах территории объекта культурного наследия регионального значения «Памятный знак на месте гибели комиссара 2-й Латышской бригады Ф.А. Лабренциса, 1920 год, 1990 год», расположенного по адресу: Республика Крым, г. Саки, Михайловское шоссе, на берегу озера Михайловское (район ул. Санаторной)*

В соответствии со статьей 3.1 Федерального закона от 25.06.2002 № 73-ФЗ «Об объектах культурного наследия (памятниках истории и культуры) народов Российской Федерации», п.п. 8, 9 «Требований к составлению проектов границ территорий объектов культурного наследия», утверждённых приказом Министерства культуры Российской Федерации от 04.06.2015 № 1745, «Проектом границ территории объекта культурного наследия регионального значения «Памятный знак на месте гибели комиссара 2-й Латышской бригады Ф.А. Лабренциса, 1920 год, 1990 год», расположенного по адресу: Республика Крым, г. Саки, Михайловское шоссе, на берегу озера Михайловское (район ул. Санаторной) (№ 302), разработанным ООО «Киамет»,

**ПРИКАЗЫВАЮ:**

1. Утвердить прилагаемые:

1.1 Границы территории объекта культурного наследия регионального значения «Памятный знак на месте гибели комиссара 2-й Латышской бригады Ф.А. Лабренциса, 1920 год, 1990 год», расположенного по адресу: Республика Крым, г. Саки, Михайловское шоссе, на берегу озера Михайловское (район ул. Санаторной) (№ 302) (приложение 1).

1.2 Режимы использования земель в границах территории объекта культурного наследия регионального значения «Памятный знак на месте гибели комиссара 2-й Латышской бригады Ф.А. Лабренциса, 1920 год, 1990 год»,

расположенного по адресу: Республика Крым, г. Саки, Михайловское шоссе, на берегу озера Михайловское (район ул. Санаторной) (№ 302) (приложение 2).

2. Департаменту государственной охраны культурного наследия Министерства культуры Республики Крым (Ростенко А.О.) обеспечить:

- размещение информации, утвержденной пунктом 1 настоящего приказа, в едином государственном реестре объектов культурного наследия (памятников истории и культуры) народов Российской Федерации;
- размещение информации, утвержденной пунктом 1 настоящего приказа, в федеральной государственной информационной системе территориального планирования;
- направление информации в орган кадастрового учета для внесения сведений в Единый государственный реестр недвижимости;
- размещение настоящего приказа в информационно-телекоммуникационной сети «Интернет» и направление его копии в администрацию г. Саки Республики Крым для размещения в информационной системе обеспечения градостроительной деятельности.

3. Настоящий приказ вступает в силу с момента его опубликования на официальном сайте Министерства культуры Республики Крым в государственной информационной системе Республики Крым «Портал Правительства Республики Крым» в информационно-телекоммуникационной сети «Интернет».

4. Контроль за исполнением настоящего приказа возложить на заместителя министра - начальника департамента государственной охраны культурного наследия Министерства культуры Республики Крым Ростенко А.О.

**Министр**



**Т.А. Манежина**

### Границы

территории объекта культурного наследия регионального значения «Памятный знак на месте гибели комиссара 2-й Латышской бригады Ф.А. Лабренциса, 1920 год, 1990 год», расположенного по адресу: Республика Крым, г. Саки, Михайловское шоссе, на берегу озера Михайловское (район ул. Санаторной) (№ 302)

### Текстовое описание границ территории

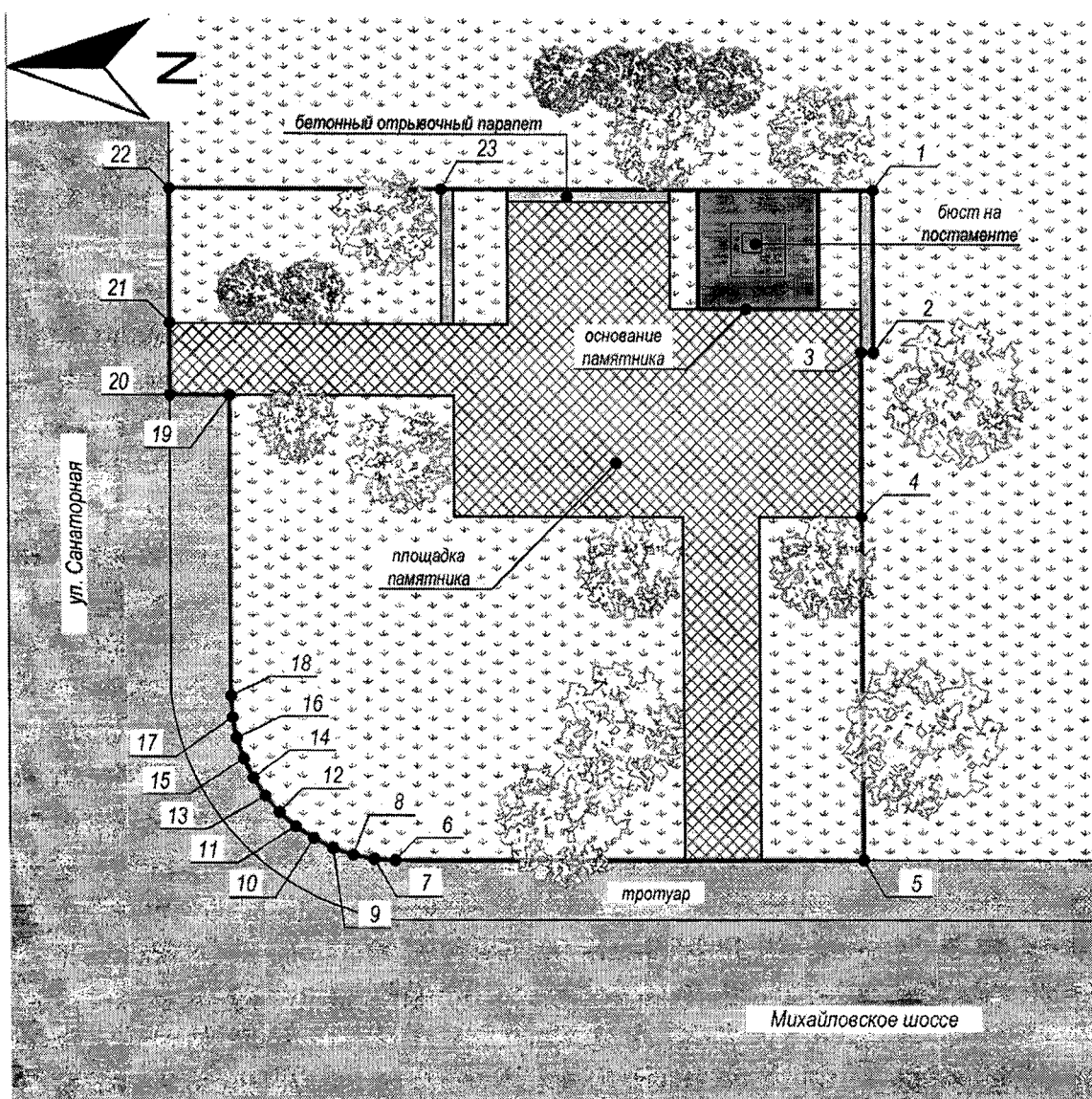
- 1-2 точка 1 находится на юго-восточном углу бетонного парапета в 2 м от основания памятника объекта культурного наследия регионального значения «Памятный знак на месте гибели комиссара 2-й Латышской бригады Ф.А.Лабренциса, 1920 год, 1990 год», далее граница следует вдоль парапета на запад;
- 2-3 вдоль бетонного парапета на север;
- 3-4 вдоль мощеной площадки памятника на запад;
- 4-5 по условной линии до тротуара на запад;
- 5-6 вдоль тротуара на север;
- 6-7 вдоль тротуара на северо-восток;
- 7-8 вдоль тротуара на северо-восток;
- 8-9 вдоль тротуара на северо-восток;
- 9-10 вдоль тротуара на северо-восток;
- 10-11 вдоль тротуара на северо-восток;
- 11-12 вдоль тротуара на северо-восток;
- 12-13 вдоль тротуара на северо-восток;
- 13-14 вдоль тротуара на северо-восток;
- 14-15 вдоль тротуара на северо-восток;
- 15-16 вдоль тротуара на северо-восток;
- 16-17 вдоль тротуара на восток;
- 17-18 вдоль тротуара на восток;
- 18-19 вдоль тротуара на восток;
- 19-20 вдоль мощеной дорожки памятника на север;
- 20-21 вдоль проезжей части на восток;
- 21-22 вдоль проезжей части на восток;
- 22-23 по условной линии до северо-восточного угла бетонного парапета на юг;
- 23-1 по условной линии на юг до исходной точки.

### Перечень координат характерных поворотных точек границ территории





№	X	Y	Расстояние, м
1	4990013.63	4387222.80	6.15
2	4990014.23	4387216.68	0.33
3	4990014.56	4387216.70	5.95
4	4990015.24	4387210.79	16.02
5	4990016.62	4387194.83	22.28
6	4990038.77	4387197.23	0.96
7	4990039.71	4387197.42	1.03

8	4990040.65	4387197.83	0.9
9	4990041.47	4387198.21	1.09
10	4990042.26	4387198.96	1
11	4990042.98	4387199.65	0.94
12	4990043.59	4387200.37	1
13	4990044.12	4387201.22	1.02
14	4990044.57	4387202.14	0.98
15	4990044.96	4387203.04	1.05
16	4990045.18	4387204.07	1.02
17	4990045.32	4387205.08	0.94
18	4990045.41	4387206.02	12.41
19	4990045.09	4387218.43	1.74
20	4990046.82	4387218.60	2.74
21	4990046.70	4387221.34	4.86
22	4990046.58	4387226.20	17.39
23	4990029.27	4387224.52	15.73
1	4990013.63	4387222.80	

## Схема границ территории объекта культурного наследия



### Условные обозначения:

- 
 - характерные (поворотные) точки границ территории объекта культурного наследия
- 
 - объект культурного наследия регионального значения «Памятный знак на месте гибели комиссара 2-й Латышской бригады Ф.А.Лабренциса, 1920 год, 1990 год»
- 
 - граница территории объекта культурного наследия регионального значения «Памятный знак на месте гибели комиссара 2-й Латышской бригады Ф.А.Лабренциса, 1920 год, 1990 год», по адресу: Республика Крым, г. Саки, Михайловское шоссе, на берегу озера Михайловское (район ул. Санаторной)
- 
 - бетонный отрывочный парапет

### Режимы

использования земель в границах территории объекта культурного наследия регионального значения «Памятный знак на месте гибели комиссара 2-й Латышской бригады Ф.А. Лабренциса, 1920 год, 1990 год», расположенного по адресу: Республика Крым, г. Саки, Михайловское шоссе, на берегу озера Михайловское (район ул. Санаторной) (№ 302)

#### **В границах территории запрещается:**

- снос объекта культурного наследия и его элементов;
- строительство новых объектов капитального строительства;
- размещение некапитальных сооружений;
- проведение землеустроительных, земляных, строительных, мелиоративных, хозяйственных и иных работ, не связанных с сохранением памятника и его территории;
- хозяйственная деятельность, ведущая к разрушению, искажению внешнего облика объекта культурного наследия, нарушающая его целостность и создающая угрозу его повреждения, разрушения или уничтожения;
- размещение рекламных конструкций и элементов наружной рекламы;
- прокладка инженерных коммуникаций надземным или наземным способом;
- прокладка инженерных коммуникаций подземным способом, не связанных с обеспечением функционирования объекта культурного наследия;
- создание разрушающих вибрационных нагрузок динамическим воздействием на грунты в зоне их взаимодействия с объектом культурного наследия;
- осуществление деятельности, приводящей к ослаблению экологической защищённости территории объекта культурного наследия;
- засорение территории объекта культурного наследия бытовыми отходами любого вида и форм.

#### **В границах территории разрешается:**

- проведение работ по сохранению объекта культурного наследия и его территории (реставрация, ремонт, консервация, воссоздание (в случае утраты) в порядке, предусмотренном законодательством Российской Федерации, а также регенерации историко-градостроительной и природной среды объекта культурного наследия по согласованию с уполномоченным органом в области охраны объектов культурного наследия;
- проведение в установленном порядке археологических (полевых) работ;
- хозяйственная деятельность, осуществляемая при проведении работ по сохранению объекта культурного наследия и не создающая угрозы повреждения, разрушения или уничтожения памятника, не нарушающая целостности объекта культурного наследия и его территории по согласованию с уполномоченным органом в области охраны объектов культурного наследия;
- осуществление мероприятий по восстановлению утраченных исторических характеристик и элементов объёмно-композиционной структуры памятника в реставрационном режиме на основании результатов историко-культурных исследований и в соответствии с научно-проектной документацией, разработанной согласно требованиям действующего законодательства;
- проведение работ по озеленению и благоустройству территории памятника;

- обеспечение доступа к объекту культурного наследия;
- обеспечение мер пожарной безопасности;
- размещение информационных материалов, содержащих сведения об объекте культурного наследия;
- осуществление иной деятельности, позволяющей обеспечить эффективное функционирование объекта культурного наследия в современных условиях без ущерба для его сохранности.