



**РЕСПУБЛИКА КРЫМ
МИНИСТЕРСТВО КУЛЬТУРЫ**

ПРИКАЗ

от 16.04.2024 года

№ 171-ОКН

г. Симферополь

Об утверждении границ территории и режимов использования земель в границах территории объекта культурного наследия федерального значения «Античный земляной склеп», расположенного по адресу: Республика Крым, г. Керчь, ул. 1-я Нагорная, д. 29, ул. 1-я Нагорная, ул. 2-я Подгорная

В соответствии со статьей 3.1 Федерального закона от 25.06.2002 № 73-ФЗ «Об объектах культурного наследия (памятниках истории и культуры) народов Российской Федерации», приказом Министерства культуры Российской Федерации от 01.09.2015 № 2328 «Об утверждении перечня отдельных сведений об объектах археологического наследия, которые не подлежат опубликованию», на основании проекта границ территории объекта культурного наследия федерального значения «Античный земляной склеп», разработанного ГБУ РК «Восточно-Крымский историко-культурный музей-заповедник», поступившего от генерального директора ГБУ РК «Восточно-Крымский историко-культурный музей-заповедник» Умрихиной Т.В. (разрешение (открытый лист) от 22.04.2022 № 0443-2022, выданное Министерством культуры Российской Федерации на имя Лютова Е.Е.), протокола заседания Научно-методического совета по культурному наследию при Министерстве культуры Республики Крым от 14.12.2023 № 31-23

ПРИКАЗЫВАЮ:

1. Утвердить границы территории объекта культурного наследия федерального значения «Античный земляной склеп», расположенного по адресу:

Республика Крым, г. Керчь, ул. 1-я Нагорная, д. 29, ул. 1-я Нагорная, ул. 2-я Подгорная, согласно приложению 1 к настоящему приказу (приложение 1 не подлежит опубликованию).


2. Утвердить режим использования земель в границах территории объекта культурного наследия федерального значения «Античный земляной склеп», расположенного по адресу: Республика Крым, г. Керчь, ул. 1-я Нагорная, д. 29, ул. 1-я Нагорная, ул. 2-я Подгорная, согласно приложению 2 к настоящему приказу.

3. Департаменту государственной охраны культурного наследия Министерства культуры Республики Крым (Ростенко А.О.) обеспечить размещение настоящего приказа в информационно-телекоммуникационной сети «Интернет» и направление его копии в Государственный комитет по государственной регистрации и кадастру Республики Крым, в администрацию города Керчь Республики Крым для учета в работе.

4. Настоящий приказ вступает в силу с момента его опубликования на официальном сайте Министерства культуры Республики Крым в государственной информационной системе Республики Крым «Портал Правительства Республики Крым» в информационно-телекоммуникационной сети «Интернет».

5. Контроль за исполнением настоящего приказа возложить на заместителя министра культуры Республики Крым – начальника департамента государственной охраны культурного наследия Министерства культуры Республики Крым Ростенко А.О.

Министр



Т.А. Манежина

Границы территории объекта культурного наследия федерального значения «Античный земляной склеп», расположенного по адресу: Республика Крым, г. Керчь, ул. 1-я Нагорная, д. 29, ул. 1-я Нагорная, ул. 2-я Подгорная

Текстовое описание границ территории объекта культурного наследия

от точки 1 до точки 2 – по границе земельного участка с кадастровым номером 90:19:010109:1768, северному фасаду домовладения – 16.93 м (азимут 90,22°);
от точки 2 до точки 3 – по границе земельного участка с кадастровым номером 90:19:010109:1768, восточному забору домовладения – 33.77 м (азимут 187,72°);
от точки 3 до точки 4 – по границе земельного участка с кадастровым номером 90:19:010109:1768, южному забору домовладения – 15.02 м (азимут 273,32°);
от точки 4 до точки 1 – по границе земельного участка с кадастровым номером 90:19:010109:1768, западному забору домовладения – 32.76 м (азимут 4,56°).

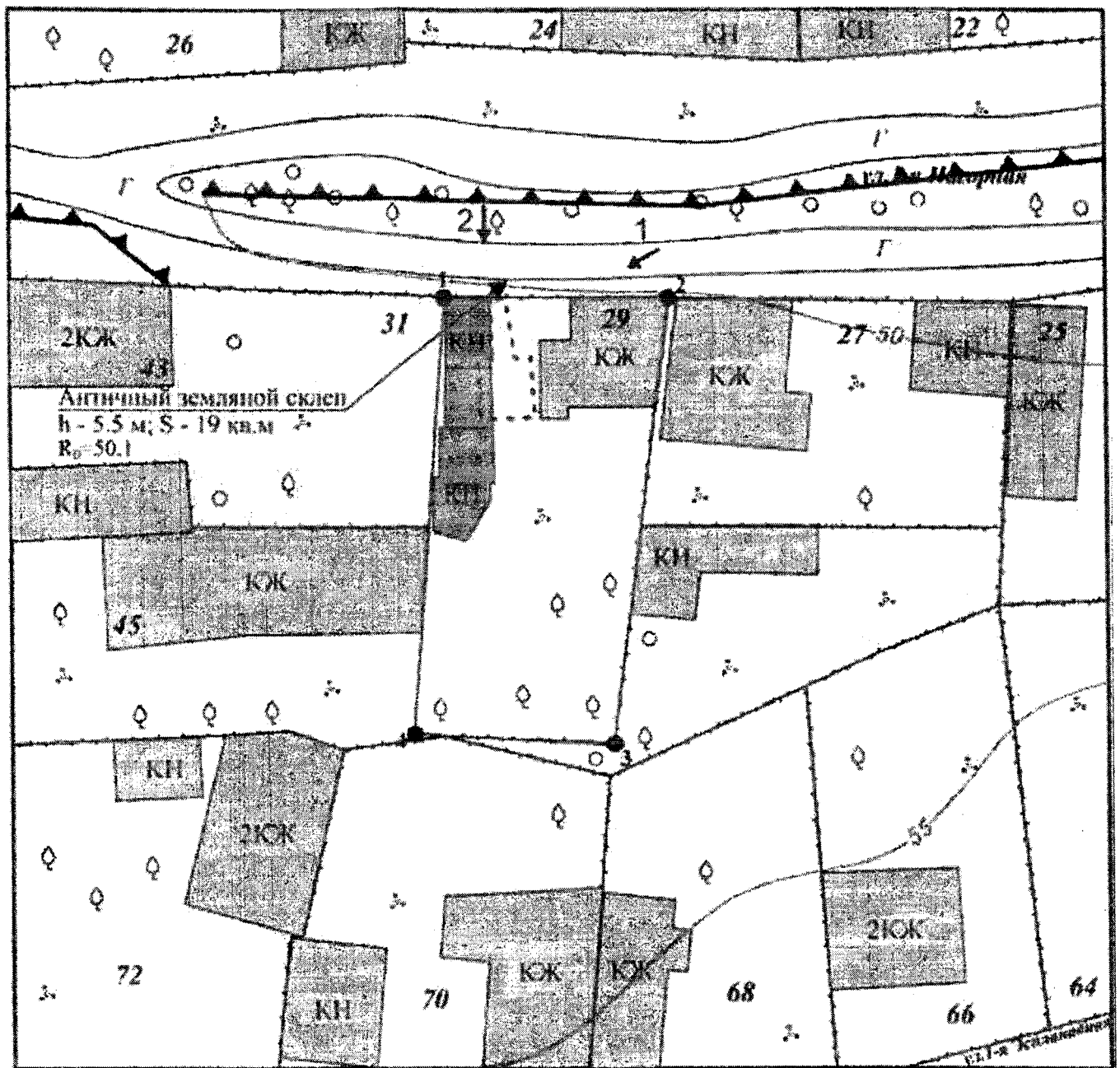
Перечень координат характерных (поворотных) точек границ территории объекта культурного наследия

Поворотные (характерные) точки	Координаты в системе СК-63 зона 5		Координаты в системе WGS- 1984	
	X	Y	Северной широты	Восточной долготы
Точка 1	5015242.538	5375077.109	45.35057963°	36.45657257°
Точка 2	5015242.792	5375094.134	45.35058010°	36.45678983°
Точка 3	5015209.271	5375090.012	45.35027897°	36.45673216°
Точка 4	5015209.983	5375074.868	45.35028699°	36.45653904°
Точка 1	5015242.538	5375077.109	45.35057963°	36.45657257°






Площадь территории объекта культурного наследия федерального значения – 530 кв. м (0,053 га).

Общий периметр границы территории объекта культурного наследия федерального значения – 98,43 м.

Схема границ территории объекта культурного наследия федерального значения «Античный земляной склеп», расположенного по адресу: Республика Крым, г. Керчь, ул. 1-я Нагорная, д. 29, ул. 1-я Нагорная, ул. 2-я Подгорная



Система координат условная
 Система высот Балтийская
 Горизонталы проведены через 1 м
 Условные знаки соответствуют
 требованиям Роскартографии
 Инструментальная съемка 2019 года
 Исполнитель Михайлов А.М.

-  Граница ОКН ФЗ
-  Граница территории ОКН ФЗ
-  Направление фотофиксации, номер снимка в таблице
-  Поворотные точки границы территории ОКН ФЗ с указанием номера (см. таблицу координат)
-  Нулевой условный репер (отметка)




Схема границ территории объекта культурного наследия федерального значения «Античный земляной склеп», расположенного по адресу: Республика Крым, г. Керчь, ул. 1-я Нагорная, д. 29, ул. 1-я Нагорная, ул. 2-я Подгорная



Режимы использования земель в границах территории объекта культурного наследия федерального значения «Античный земляной склеп», расположенного по адресу: Республика Крым, г. Керчь, ул. 1-я Нагорная, д. 29, ул. 1-я Нагорная, ул. 2-я Подгорная

В границах территории объекта культурного наследия разрешается:

– планирование и осуществление хозяйственной деятельности, связанной с производством земляных работ, при условии согласования государственным органом охраны объектов культурного наследия мероприятий по обеспечению сохранности объекта культурного наследия. Указанная деятельность может осуществляться только после выполнения в полном объеме согласованных мероприятий по обеспечению сохранности объекта культурного наследия;

– деятельность, связанная с проведением археологических исследований и научным изучением объекта археологического наследия, осуществляемая в рамках действующего законодательства;

– консервация и музеефикация объекта археологического наследия, а также другая деятельность, необходимая для обеспечения сохранности объекта археологического наследия в его историческом и ландшафтном окружении, по согласованию с государственным органом охраны объектов культурного наследия;

– использование в соответствии со ст. 45.2 Федерального закона от 25.06.2002 № 73-ФЗ «Об объектах культурного наследия (памятниках истории и культуры) народов Российской Федерации» специальных технических средств поиска и (или) землеройных машин в целях обнаружения объектов археологического наследия и (или) археологических предметов исключительно при осуществлении археологических полевых работ, проводимых на основании разрешения (открытого листа).

В границах территории объекта культурного наследия запрещается:

– проведение земляных, строительных, мелиоративных, хозяйственных и иных работ без согласования с государственным органом охраны объектов культурного наследия;

– нарушение дернового слоя и выемка грунта на участках, ранее не подвергавшихся перекопке и повреждению, за исключением деятельности, связанной с археологическими исследованиями, а также деятельности, направленной на сохранение и научное изучение объекта археологического наследия;

– проведение археологических исследований на территории объекта археологического наследия без наличия у исследователя разрешения (открытого листа), выданного Министерством культуры Российской Федерации;

– применение металлодетекторов, георадаров и других средств приборного поиска, направленных на выявление и сбор археологического материала вне проведения археологических полевых работ на основании разрешения (открытого листа), выданного Министерством культуры Российской Федерации;

– размещение мусора (свалок) в границах территории объекта культурного наследия.