



**РЕСПУБЛИКА КРЫМ
МИНИСТЕРСТВО КУЛЬТУРЫ**

ПРИКАЗ

от 26.07. 2024 года

№ 352-ОКН

г. Симферополь

*О внесении изменений в приказ Министерства культуры
Республики Крым от 14.03.2022 №80-ОКН*

Руководствуясь Федеральным законом от 25 июня 2002 г. № 73-ФЗ «Об объектах культурного наследия (памятниках истории и культуры) народов Российской Федерации», проектной документацией «Проект уточнения границ территории объекта культурного наследия регионального значения «Дом И. Гофшнейдера», середина XIX века, расположенного по адресу: Республика Крым, г. Ялта, ул. Кирова, 26-б (с учетом уточненных данных)», разработанной ИП Рудницкий Д.В.,

ПРИКАЗЫВАЮ:

1. Внести в приказ Министерства культуры Республики Крым от 14.03.2022 №80-ОКН «Об утверждении границ территории и режимов использования земель в границах территории объекта культурного наследия регионального значения «Дом И. Гофшнейдера, середина XIX века», расположенного по адресу: Республика Крым, г. Ялта, ул. Кирова, 26б» следующие изменения:

- приложение 1 к приказу изложить в новой редакции (прилагается).

2. Департаменту государственной охраны культурного наследия Министерства культуры Республики Крым (Ростенко А.О.) обеспечить:

- размещение информации, утвержденной пунктом 1 настоящего приказа, в едином государственном реестре объектов культурного наследия (памятников истории и культуры) народов Российской Федерации;


- размещение информации, утвержденной пунктом 1 настоящего приказа, в федеральной государственной информационной системе территориального планирования;

- направление информации в орган кадастрового учета для внесения сведений в Единый государственный реестр недвижимости;
- размещение настоящего приказа в информационно-телекоммуникационной сети «Интернет» и направление его копии в администрацию города Ялта Республики Крым для размещения в информационной системе обеспечения градостроительной деятельности.

3. Настоящий приказ вступает в силу с момента его опубликования на официальном сайте Министерства культуры Республики Крым в государственной информационной системе Республики Крым «Портал Правительства Республики Крым» в информационно-телекоммуникационной сети «Интернет».

4. Контроль за исполнением настоящего приказа возложить на заместителя министра - начальника департамента государственной охраны культурного наследия Министерства культуры Республики Крым Ростенко А.О.

Министра



Т.А. Манежина

Согласовано:

заместитель министра –
начальник департамента
государственной охраны
культурного наследия

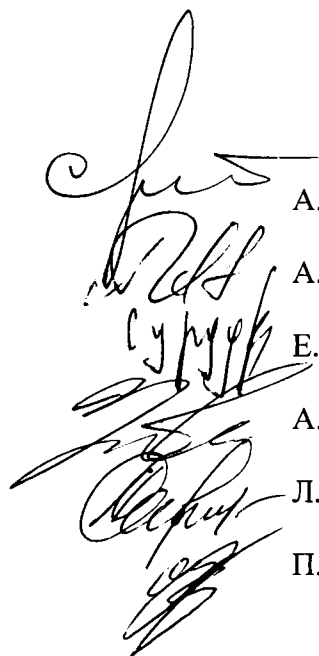
Заместитель начальника департамента

Начальник управления

Заведующий отделом

Заведующий отделом

Главный специалист



А.О. Ростенко
А.В. Жаворонков
Е.С. Сурдукова
А.Ю. Зяблова
Л.В. Сафонова
П.М. Креков

Приложение 1
к приказу Министерства культуры
Республики Крым
от 14.03.2022 №80-ОКН
в редакции приказа Министерства культуры
Республики Крым
от «26» 07 2024 № 352-ОКН

Границы

территории объекта культурного наследия регионального значения «Дом И. Гофшнейдера»,
середина XIX века, расположенного по адресу: Республика Крым, г. Ялта, ул. Кирова, 26-б

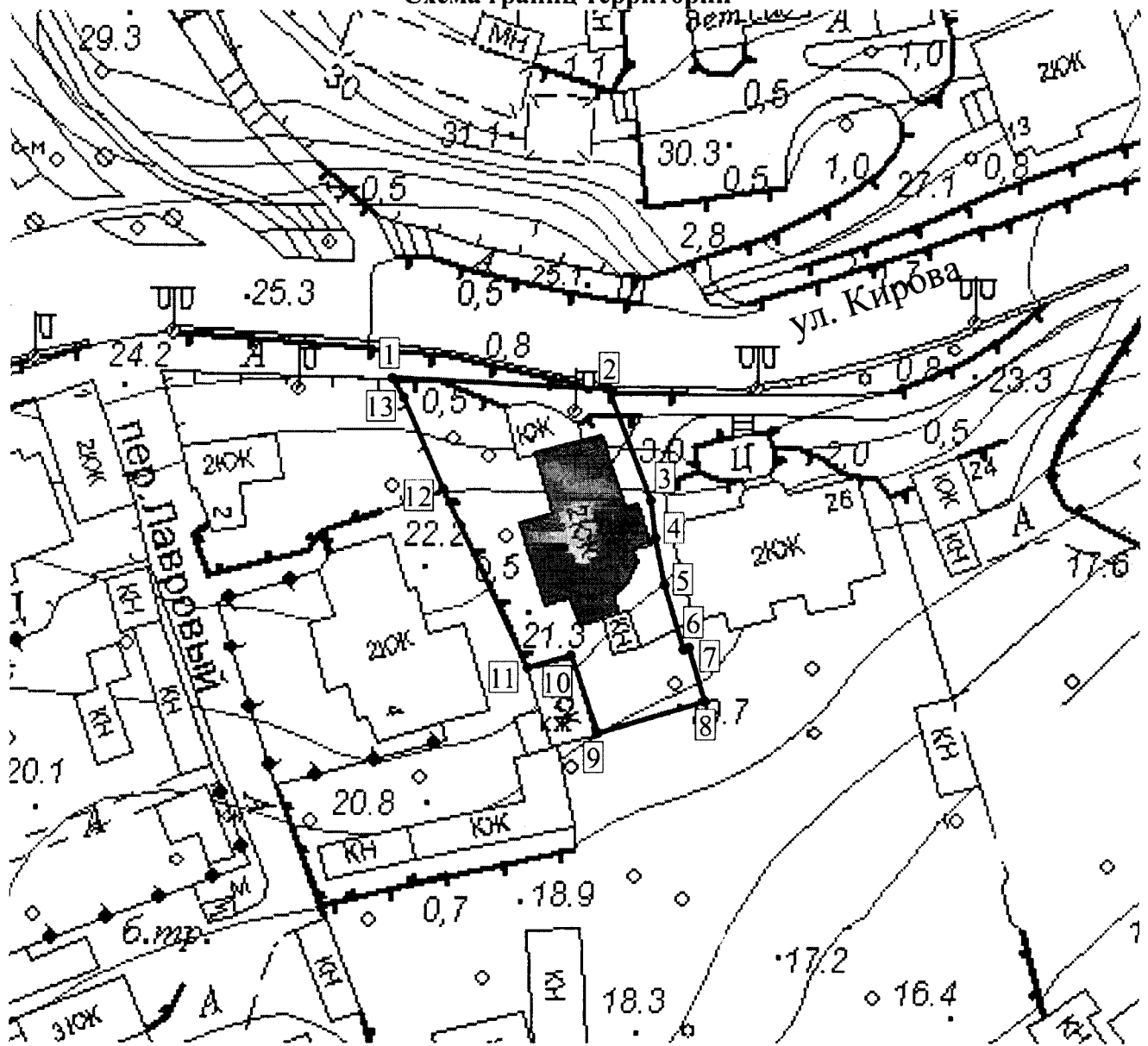
Текстовое описание границ территории

- 1-2 от точки 1 на восток вдоль ул. Кирова до точки 2;
- 2-3 от точки 2 на юг до точки 3;
- 3-8 от точки 3 на юг по границе земельного участка с кадастровым номером 90:25:010106:359 (через точки 4, 5, 6, 7) до точки 8;
- 8-9 от точки 8 на запад до точки 9;
- 9-11 от точки 9 на север и далее по контуру строения через точку 10 до точки 11;
- 11-1 от точки 11 на северо-запад вдоль подпорной стены (через точки 12, 13) в исходную точку 1, замыкая контур.

Перечень координат характерных поворотных точек границ территории

Система координат СК-63		
Обозначение характерных точек границ	Координаты, м	
	X	Y
1	4920468.44	5193405.94
2	4920464.55	5193437.79
3	4920450.64	5193441.19
4	4920445.16	5193441.76
5	4920439.98	5193442.59
6	4920432.31	5193444.43
7	4920432.46	5193445.32
8	4920424.28	5193447.22
9	4920421.27	5193432.49
10	4920427.76	5193430.56
11	4920426.15	5193424.74
12	4920451.99	5193413.19
13	4920465.87	5193407.45
1	4920468.44	5193405.94

Схема границ территории



Условные обозначения:

1, 2, 3... Номера поворотных точек



Границы территории



Объект культурного наследия регионального значения «Дом И. Гофшнейдера», середина XIX века, расположенный по адресу: Республика Крым, г. Ялта, ул. Кирова, 266