



**РЕСПУБЛИКА КРЫМ  
МИНИСТЕРСТВО КУЛЬТУРЫ**

---

**ПРИКАЗ**

от 04.10. 2024 года

№ 505-ПКМ

г. Симферополь

*Об утверждении границ территории, режимов использования земель в границах территории объекта культурного наследия регионального значения «Мост арочный каменный», вторая четверть XIX века, расположенного по адресу: Республика Крым, городской округ Алушта, с. Верхняя Кутузовка*

В соответствии со статьей 3.1 Федерального закона от 25.06.2002 № 73-ФЗ «Об объектах культурного наследия (памятниках истории и культуры) народов Российской Федерации», п.п. 8, 9 «Требований к составлению проектов границ территорий объектов культурного наследия», утверждённых приказом Министерства культуры Российской Федерации от 04.06.2015 № 1745, «Проектом границ территории объекта культурного наследия регионального значения «Мост арочный каменный», вторая четверть XIX века, расположенного по адресу: Республика Крым, городской округ Алушта, с. Верхняя Кутузовка (№ п/п 49-1), разработанным ГБУ РК «Научно-исследовательский центр крымоведения и охраны культурного наследия Республики Крым»,

**ПРИКАЗЫВАЮ:**

1. Утвердить прилагаемые:

1.1 Границы территории объекта культурного наследия регионального значения «Мост арочный каменный», вторая четверть XIX века, расположенного по адресу: Республика Крым, городской округ Алушта, с. Верхняя Кутузовка (№ п/п 49-1) (приложение 1).

1.2 Режимы использования земель в границах территории объекта культурного наследия регионального значения «Мост арочный каменный», вторая четверть XIX века, расположенного по адресу: Республика Крым, городской округ Алушта, с. Верхняя Кутузовка (№ п/п 49-1) (приложение 2).


2. Департаменту государственной охраны культурного наследия Министерства культуры Республики Крым (Ростенко А.О.) обеспечить:

- размещение информации, утвержденной пунктом 1 настоящего приказа, в едином государственном реестре объектов культурного наследия (памятников истории и культуры) народов Российской Федерации;
- размещение информации, утвержденной пунктом 1 настоящего приказа, в федеральной государственной информационной системе территориального планирования;
- направление информации в орган кадастрового учета для внесения сведений в Единый государственный реестр недвижимости;
- размещение настоящего приказа в информационно-телекоммуникационной сети «Интернет» и направление его копии в администрацию г. Алушта Республики Крым для размещения в информационной системе обеспечения градостроительной деятельности.

3. Настоящий приказ вступает в силу с момента его опубликования на официальном сайте Министерства культуры Республики Крым в государственной информационной системе Республики Крым «Портал Правительства Республики Крым» в информационно-телекоммуникационной сети «Интернет».

4. Контроль за исполнением настоящего приказа возложить на заместителя министра - начальника департамента государственной охраны культурного наследия Министерства культуры Республики Крым Ростенко А.О.

**Министр**



**Т.А. Манежина**

Согласовано:

Заместитель министра –  
начальник департамента  
государственной охраны  
культурного наследия

Заместитель начальника департамента

Начальник управления

Заведующий отделом

Заведующий отделом


Главный специалист



А.О. Ростенко



А.В. Жаворонков




Е.С. Сурдукова



А.Ю. Зяблова



Л.В. Сафонова



П.М. Креков

### Границы

территории объекта культурного наследия регионального значения «Мост арочный каменный», вторая четверть XIX века, расположенного по адресу: Республика Крым, городской округ Алушта, с. Верхняя Кутузовка (№ п/п 49-1)

### Текстовое описание границ территории

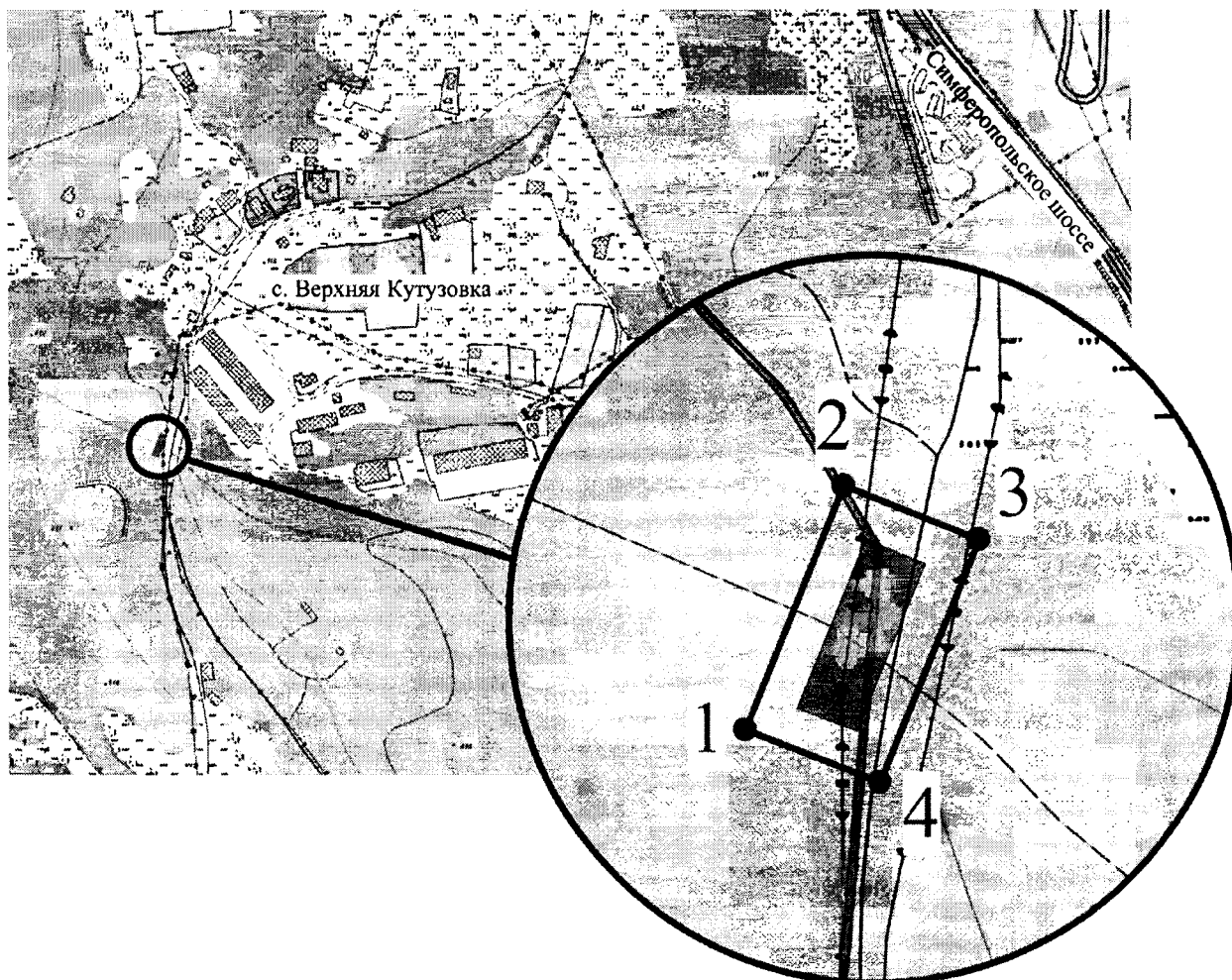
Граница территории объекта культурного наследия устанавливается согласно плану границ территории объекта культурного наследия «Мост арочный каменный», вторая четверть XIX века, расположенного по адресу: Республика Крым, городской округ Алушта, с. Верхняя Кутузовка, по линиям, обозначенным цифрами:

- 1-2 на северо-восток;
- 2-3 на юго-восток;
- 3-4 на юго-запад;
- 4-1 на северо-запад, замыкая контур.

### Перечень координат характерных поворотных точек границ территории

Обозначение характерных точек границ	Координаты, м	
	X	Y
1	4946805.77	5210069.46
2	4946835.57	5210081.19
3	4946829.14	5210097.52
4	4946799.34	5210085.79
1	4946805.77	5210069.46

## Схема границ территории



Условные обозначения:

1, 2, 3...      Номера поворотных точек



Границы территории ОКН



«Мост арочный каменный», вторая четверть XIX века, по адресу:  
Республика Крым, городской округ Алушта, с. Верхняя Кутузовка

#### Режимы

использования земель в границах территории объекта культурного наследия регионального значения «Мост арочный каменный», вторая четверть XIX века, расположенного по адресу: Республика Крым, городской округ Алушта, с. Верхняя Кутузовка (№ п/п 49-1)

#### **В границах территории запрещается:**

- снос, разрушение памятника;
- проведение земляных, строительных, мелиоративных и иных работ, в том числе связанных с динамическим и вибрационным воздействием на конструкции памятника, за исключением работ по сохранению объекта культурного наследия или его отдельных элементов, сохранению историко-градостроительной или природной среды объекта культурного наследия;
- производство работ по сохранению памятника, в том числе связанных с реставрацией и приспособлением, без соблюдения требований Федерального закона;
- распространение на территории памятника наружной рекламы (за исключением случаев, предусмотренных Федеральным законом);
- хозяйственная деятельность, нарушающая целостность памятника, его территории или создающая угрозу их повреждения, разрушения или уничтожения;
- изменение гидрогеологических и экологических условий, необходимых для обеспечения сохранности памятника;
- засорение территории бытовыми и промышленными отходами любого вида и форм.

#### **В границах территории разрешается:**

- проведение научно-исследовательских, изыскательских, научно-проектных и ремонтно-реставрационных работ, направленных на обеспечение физической сохранности памятника, в том числе по консервации, ремонту, реставрации, приспособлению для современного использования с соблюдением с требований Федерального закона от 25 июня 2002 г. № 73-ФЗ «Об объектах культурного наследия (памятниках истории и культуры) народов Российской Федерации» (далее – Федеральный закон);
- выявление и восстановление утраченных частей и элементов памятника на основании историко-культурных исследований;
- проведение работ по благоустройству территории памятника;
- хозяйственная деятельность, не противоречащая требованиям обеспечения сохранности памятника, позволяющая обеспечить функционирование памятника в современных условиях.