



ПРАВИТЕЛЬСТВО СЕВАСТОПОЛЯ

ПОСТАНОВЛЕНИЕ

Об утверждении границ территории объединенной зоны охраны, режимов использования земель и требований к градостроительным регламентам в границах территории объединенной зоны охраны объектов культурного наследия регионального значения: «Памятник адмиралу М.П. Лазареву» (г. Севастополь, пл. Лазарева, 1), «Жилой дом» (г. Севастополь, ул. Большая Морская, 2), «Жилой дом» (г. Севастополь, ул. Большая Морская, д. 3), «Жилой дом» (г. Севастополь, ул. Большая Морская, д. 4), «Жилой дом» (г. Севастополь, ул. Большая Морская, д. 6), «Гостиница «Севастополь» (г. Севастополь, пр-т Нахимова, 8), «Жилой дом» (г. Севастополь, пр-т Нахимова, 10), «Жилой дом» (г. Севастополь, пр-т Нахимова, 12), «Жилой дом» (г. Севастополь, пр-т Нахимова, 14), «Административное здание» (г. Севастополь, пр-т Нахимова, 15), «Жилой дом» (г. Севастополь, пр-т Нахимова, 16 (ул. Генерала Петрова, 2)), «Жилой дом» (г. Севастополь, пр-т Нахимова, 17), «Административное здание» (г. Севастополь, пр-т Нахимова, д. 21), «Административное здание» (г. Севастополь, ул. Суворова, 4), «Жилой дом» (г. Севастополь, ул. Одесская, 11), «Общественное здание» (г. Севастополь, ул. Одесская, 13), «Общественное здание» (г. Севастополь, ул. Одесская, 15), «Жилой дом» (г. Севастополь, ул. Генерала Петрова, 1), «Жилой дом» (г. Севастополь, ул. Сенявина, д. 3), «Жилой дом» (г. Севастополь, ул. Маяковского, 3), «Административное здание» (г. Севастополь, ул. Маяковского, 5), «Дом Анненкова» (г. Севастополь, ул. Маяковского, 8), «Жилой дом» (г. Севастополь, набережная Корнилова, 7), «Административное здание» (г. Севастополь, ул. Айвазовского, д. 3), «Жилой дом» (г. Севастополь, спуск Шестакова, 1)

В соответствии с Федеральным законом от 25.06.2002 № 73-ФЗ «Об объектах культурного наследия (памятниках истории и культуры) народов Российской Федерации», постановлением Правительства Российской Федерации от 12.09.2015 № 972 «Об утверждении Положения о зонах охраны объектов культурного наследия (памятников истории и культуры) народов Российской Федерации и о признании утратившими силу отдельных положений нормативных правовых актов Правительства Российской Федерации», Уставом города Севастополя, законами города

Севастополя от 29.09.2015 № 185-ЗС «О правовых актах города Севастополя», от 25.11.2015 № 206-ЗС «Об объектах культурного наследия города Севастополя», от 30.12.2022 № 737-ЗС «О Правительстве Севастополя», с учетом акта государственной историко-культурной экспертизы проекта объединенной зоны охраны объектов культурного наследия регионального значения в г. Севастополе: «Памятник адмиралу М.П. Лазареву» (г. Севастополь, пл. Лазарева, 1), «Жилой дом» (г. Севастополь, ул. Большая Морская, 2), «Жилой дом» (г. Севастополь, ул. Большая Морская, д. 3), «Жилой дом» (г. Севастополь, ул. Большая Морская, д. 4), «Жилой дом» (г. Севастополь, ул. Большая Морская, д. 6), «Гостиница «Севастополь» (г. Севастополь, пр-т Нахимова, 8), «Жилой дом» (г. Севастополь, пр-т Нахимова, 10), «Жилой дом» (г. Севастополь, пр-т Нахимова, 12), «Жилой дом» (г. Севастополь, пр-т Нахимова, 14), «Административное здание» (г. Севастополь, пр-т Нахимова, 15), «Жилой дом» (г. Севастополь, пр-т Нахимова, 16 (ул. Генерала Петрова, 2)), «Жилой дом» (г. Севастополь, пр-т Нахимова, 17), «Административное здание» (г. Севастополь, пр-т Нахимова, д. 21), «Административное здание» (г. Севастополь, ул. Суворова, 4), «Жилой дом» (г. Севастополь, ул. Одесская, 11), «Общественное здание» (г. Севастополь, ул. Одесская, 13), «Общественное здание» (г. Севастополь, ул. Одесская, 15), «Жилой дом» (г. Севастополь, ул. Генерала Петрова, 1), «Жилой дом» (г. Севастополь, ул. Сенявина, д. 3), «Жилой дом» (г. Севастополь, ул. Маяковского, 3), «Административное здание» (г. Севастополь, ул. Маяковского, 5), «Дом Анненкова» (г. Севастополь, ул. Маяковского, 8), «Жилой дом» (г. Севастополь, набережная Корнилова, 7), «Административное здание» (г. Севастополь, ул. Айвазовского, д. 3), «Жилой дом» (г. Севастополь, спуск Шестакова, 1) от 07.04.2023 Правительство Севастополя **постановляет:**

1. Утвердить:

1.1. Границы объединенной зоны охраны объектов культурного наследия регионального значения: «Памятник адмиралу М.П. Лазареву» (г. Севастополь, пл. Лазарева, 1), «Жилой дом» (г. Севастополь, ул. Большая Морская, 2), «Жилой дом» (г. Севастополь, ул. Большая Морская, д. 3), «Жилой дом» (г. Севастополь, ул. Большая Морская, д. 4), «Жилой дом» (г. Севастополь, ул. Большая Морская, д. 6), «Гостиница «Севастополь» (г. Севастополь, пр-т Нахимова, 8), «Жилой дом» (г. Севастополь, пр-т Нахимова, 10), «Жилой дом» (г. Севастополь, пр-т Нахимова, 12), «Жилой дом» (г. Севастополь, пр-т Нахимова, 14), «Административное здание» (г. Севастополь, пр-т Нахимова, 15), «Жилой дом» (г. Севастополь, пр-т Нахимова, 16 (ул. Генерала Петрова, 2)), «Жилой дом» (г. Севастополь, пр-т Нахимова, 17), «Административное здание» (г. Севастополь, пр-т Нахимова, д. 21), «Административное здание» (г. Севастополь, ул. Суворова, 4), «Жилой дом» (г. Севастополь, ул. Одесская, 11), «Общественное здание» (г. Севастополь, ул. Одесская, 13), «Общественное здание» (г. Севастополь, ул. Одесская, 15), «Жилой дом» (г. Севастополь,

ул. Генерала Петрова, 1), «Жилой дом» (г. Севастополь, ул. Сенявина, д. 3), «Жилой дом» (г. Севастополь, ул. Маяковского, 3), «Административное здание» (г. Севастополь, ул. Маяковского, 5), «Дом Анненкова» (г. Севастополь, ул. Маяковского, 8), «Жилой дом» (г. Севастополь, набережная Корнилова, 7), «Административное здание» (г. Севастополь, ул. Айвазовского, д. 3), «Жилой дом» (г. Севастополь, спуск Шестакова, 1) (приложение № 1).

1.2. Режимы использования земель и требования к градостроительным регламентам в границах территории объединенной зоны охраны объектов культурного наследия регионального значения: «Памятник адмиралу М.П. Лазареву» (г. Севастополь, пл. Лазарева, 1), «Жилой дом» (г. Севастополь, ул. Большая Морская, 2), «Жилой дом» (г. Севастополь, ул. Большая Морская, д. 3), «Жилой дом» (г. Севастополь, ул. Большая Морская, д. 4), «Жилой дом» (г. Севастополь, ул. Большая Морская, д. 6), «Гостиница «Севастополь» (г. Севастополь, пр-т Нахимова, 8), «Жилой дом» (г. Севастополь, пр-т Нахимова, 10), «Жилой дом» (г. Севастополь, пр-т Нахимова, 12), «Жилой дом» (г. Севастополь, пр-т Нахимова, 14), «Административное здание» (г. Севастополь, пр-т Нахимова, 15), «Жилой дом» (г. Севастополь, пр-т Нахимова, 16 (ул. Генерала Петрова, 2)), «Жилой дом» (г. Севастополь, пр-т Нахимова, 17), «Административное здание» (г. Севастополь, пр-т Нахимова, д. 21), «Административное здание» (г. Севастополь, ул. Суворова, 4), «Жилой дом» (г. Севастополь, ул. Одесская, 11), «Общественное здание» (г. Севастополь, ул. Одесская, 13), «Общественное здание» (г. Севастополь, ул. Одесская, 15), «Жилой дом» (г. Севастополь, ул. Генерала Петрова, 1), «Жилой дом» (г. Севастополь, ул. Сенявина, д. 3), «Жилой дом» (г. Севастополь, ул. Маяковского, 3), «Административное здание» (г. Севастополь, ул. Маяковского, 5), «Дом Анненкова» (г. Севастополь, ул. Маяковского, 8), «Жилой дом» (г. Севастополь, набережная Корнилова, 7), «Административное здание» (г. Севастополь, ул. Айвазовского, д. 3), «Жилой дом» (г. Севастополь, спуск Шестакова, 1) (приложение № 2).

1.3. Графическое изображение границ объединенной зоны охраны объектов культурного наследия регионального значения: «Памятник адмиралу М.П. Лазареву» (г. Севастополь, пл. Лазарева, 1), «Жилой дом» (г. Севастополь, ул. Большая Морская, 2), «Жилой дом» (г. Севастополь, ул. Большая Морская, д. 3), «Жилой дом» (г. Севастополь, ул. Большая Морская, д. 4), «Жилой дом» (г. Севастополь, ул. Большая Морская, д. 6), «Гостиница «Севастополь» (г. Севастополь, пр-т Нахимова, 8), «Жилой дом» (г. Севастополь, пр-т Нахимова, 10), «Жилой дом» (г. Севастополь, пр-т Нахимова, 12), «Жилой дом» (г. Севастополь, пр-т Нахимова, 14), «Административное здание» (г. Севастополь, пр-т Нахимова, 15), «Жилой дом» (г. Севастополь, пр-т Нахимова, 16 (ул. Генерала Петрова, 2)), «Жилой дом» (г. Севастополь, пр-т Нахимова, 17), «Административное здание» (г. Севастополь, пр-т Нахимова, д. 21), «Административное здание» (г. Севастополь, ул. Суворова, 4), «Жилой дом» (г. Севастополь,

ул. Одесская, 11), «Общественное здание» (г. Севастополь, ул. Одесская, 13), «Общественное здание» (г. Севастополь, ул. Одесская, 15), «Жилой дом» (г. Севастополь, ул. Генерала Петрова, 1), «Жилой дом» (г. Севастополь, ул. Сенявина, д. 3), «Жилой дом» (г. Севастополь, ул. Маяковского, 3), «Административное здание» (г. Севастополь, ул. Маяковского, 5), «Дом Анненкова» (г. Севастополь, ул. Маяковского, 8), «Жилой дом» (г. Севастополь, набережная Корнилова, 7), «Административное здание» (г. Севастополь, ул. Айвазовского, д. 3), «Жилой дом» (г. Севастополь, спуск Шестакова, 1) (приложение № 3).

2. Управлению охраны объектов культурного наследия города Севастополя обеспечить внесение сведений в единый государственный реестр недвижимости о наличии объединенной зоны охраны объектов культурного наследия регионального значения: «Памятник адмиралу М.П. Лазареву» (г. Севастополь, пл. Лазарева, 1), «Жилой дом» (г. Севастополь, ул. Большая Морская, 2), «Жилой дом» (г. Севастополь, ул. Большая Морская, д. 3), «Жилой дом» (г. Севастополь, ул. Большая Морская, д. 4), «Жилой дом» (г. Севастополь, ул. Большая Морская, д. 6), «Гостиница «Севастополь» (г. Севастополь, пр-т Нахимова, 8), «Жилой дом» (г. Севастополь, пр-т Нахимова, 10), «Жилой дом» (г. Севастополь, пр-т Нахимова, 12), «Жилой дом» (г. Севастополь, пр-т Нахимова, 14), «Административное здание» (г. Севастополь, пр-т Нахимова, 15), «Жилой дом» (г. Севастополь, пр-т Нахимова, 16 (ул. Генерала Петрова, 2)), «Жилой дом» (г. Севастополь, пр-т Нахимова, 17), «Административное здание» (г. Севастополь, пр-т Нахимова, д. 21), «Административное здание» (г. Севастополь, ул. Суворова, 4), «Жилой дом» (г. Севастополь, ул. Одесская, 11), «Общественное здание» (г. Севастополь, ул. Одесская, 13), «Общественное здание» (г. Севастополь, ул. Одесская, 15), «Жилой дом» (г. Севастополь, ул. Генерала Петрова, 1), «Жилой дом» (г. Севастополь, ул. Сенявина, д. 3), «Жилой дом» (г. Севастополь, ул. Маяковского, 3), «Административное здание» (г. Севастополь, ул. Маяковского, 5), «Дом Анненкова» (г. Севастополь, ул. Маяковского, 8), «Жилой дом» (г. Севастополь, набережная Корнилова, 7), «Административное здание» (г. Севастополь, ул. Айвазовского, д. 3), «Жилой дом» (г. Севастополь, спуск Шестакова, 1).

3. Убытки при ограничении прав в связи с установлением, изменением охранной зоны подлежат возмещению Правительством Севастополя в полном объеме с учетом особенностей, установленных статьей 57.1 Земельного кодекса Российской Федерации.

Срок наступления обязанности Правительства Севастополя по возмещению убытков наступает со дня заключения с лицами, указанными в пункте 2 статьи 57.1 Земельного кодекса Российской Федерации, соглашения о возмещении убытков.

4. Настоящее постановление вступает в силу по истечении десяти дней после дня его официального опубликования.

5. Контроль за исполнением настоящего постановления возложить на начальника Управления охраны объектов культурного наследия города Севастополя.

Губернатор города Севастополя

08.06.2023
№ 277-ПП



М.В. Развожаев

ГРАНИЦЫ

объединенной зоны охраны объектов культурного наследия регионального значения: «Памятник адмиралу М.П. Лазареву» (г. Севастополь, пл. Лазарева, 1), «Жилой дом» (г. Севастополь, ул. Большая Морская, 2), «Жилой дом» (г. Севастополь, ул. Большая Морская, д. 3), «Жилой дом» (г. Севастополь, ул. Большая Морская, д. 4), «Жилой дом» (г. Севастополь, ул. Большая Морская, д. 6), «Гостиница «Севастополь» (г. Севастополь, пр-т Нахимова, 8), «Жилой дом» (г. Севастополь, пр-т Нахимова, 10), «Жилой дом» (г. Севастополь, пр-т Нахимова, 12), «Жилой дом» (г. Севастополь, пр-т Нахимова, 14), «Административное здание» (г. Севастополь, пр-т Нахимова, 15), «Жилой дом» (г. Севастополь, пр-т Нахимова, 16 (ул. Генерала Петрова, 2)), «Жилой дом» (г. Севастополь, пр-т Нахимова, 17), «Административное здание» (г. Севастополь, пр-т Нахимова, д. 21), «Административное здание» (г. Севастополь, ул. Суворова, 4), «Жилой дом» (г. Севастополь, ул. Одесская, 11), «Общественное здание» (г. Севастополь, ул. Одесская, 13), «Общественное здание» (г. Севастополь, ул. Одесская, 15), «Жилой дом» (г. Севастополь, ул. Генерала Петрова, 1), «Жилой дом» (г. Севастополь, ул. Сенявина, д. 3), «Жилой дом» (г. Севастополь, ул. Маяковского, 3), «Административное здание» (г. Севастополь, ул. Маяковского, 5), «Дом Анненкова» (г. Севастополь, ул. Маяковского, 8), «Жилой дом» (г. Севастополь, набережная Корнилова, 7), «Административное здание» (г. Севастополь, ул. Айвазовского, д. 3), «Жилой дом» (г. Севастополь, спуск Шестакова, 1)

1. Общие положения

1.1. Объекты культурного наследия регионального значения: «Памятник адмиралу М.П. Лазареву» (г. Севастополь, пл. Лазарева, 1), «Жилой дом» (г. Севастополь, ул. Большая Морская, 2), «Жилой дом» (г. Севастополь, ул. Большая Морская, д. 3), «Жилой дом» (г. Севастополь, ул. Большая Морская, д. 4), «Жилой дом» (г. Севастополь, ул. Большая Морская, д. 6), «Гостиница «Севастополь» (г. Севастополь, пр-т Нахимова, 8), «Жилой дом» (г. Севастополь, пр-т Нахимова, 10), «Жилой дом» (г. Севастополь, пр-т Нахимова, 12), «Жилой дом» (г. Севастополь, пр-т Нахимова, 14), «Административное здание» (г. Севастополь, пр-т Нахимова, 15), «Жилой дом» (г. Севастополь, пр-т Нахимова, 16 (ул. Генерала Петрова, 2)), «Жилой дом» (г. Севастополь, пр-т Нахимова, 17), «Административное здание» (г. Севастополь, пр-т Нахимова, д. 21), «Административное здание»

(г. Севастополь, ул. Суворова, 4), «Жилой дом» (г. Севастополь, ул. Одесская, 11), «Общественное здание» (г. Севастополь, ул. Одесская, 13), «Общественное здание» (г. Севастополь, ул. Одесская, 15), «Жилой дом» (г. Севастополь, ул. Генерала Петрова, 1), «Жилой дом» (г. Севастополь, ул. Сенявина, д. 3), «Жилой дом» (г. Севастополь, ул. Маяковского, 3), «Административное здание» (г. Севастополь, ул. Маяковского, 5), «Дом Анненкова» (г. Севастополь, ул. Маяковского, 8), «Жилой дом» (г. Севастополь, набережная Корнилова, 7), «Административное здание» (г. Севастополь, ул. Айвазовского, д. 3), «Жилой дом» (г. Севастополь, спуск Шестакова, 1) (далее – объекты культурного наследия) зарегистрированы в Едином государственном реестре объектов культурного наследия (памятников истории и культуры) народов Российской Федерации.

1.2. Границы объединенной зоны охраны объектов культурного наследия определены в соответствии с проектом (шифр: 2022/52-ИЧ), разработанным ООО «НИИ РПИИКЭ».

1.3. Для объектов культурного наследия устанавливается следующий состав объединенной зоны охраны объектов культурного наследия: единая охранная зона объектов культурного наследия «ЕОЗ», состоящая из двух подзон: «ЕОЗ-1» (состоящая из двух участков: «ЕОЗ-1-1», «ЕОЗ-1-2»), «ЕОЗ-2» (состоящая из восьми участков: «ЕОЗ-2-1», «ЕОЗ-2-2», «ЕОЗ-2-3», «ЕОЗ-2-4», «ЕОЗ-2-5», «ЕОЗ-2-6», «ЕОЗ-2-7», «ЕОЗ-2-8»); единая зона регулирования застройки и хозяйственной деятельности «ЕЗРЗ», состоящая из двух подзон: «ЕЗРЗ-1» (состоящая из восьми участков: «ЕЗРЗ-1-1», «ЕЗРЗ-1-2», «ЕЗРЗ-1-3», «ЕЗРЗ-1-4», «ЕЗРЗ-1-5», «ЕЗРЗ-1-6», «ЕЗРЗ-1-7», «ЕЗРЗ-1-8»), «ЕЗРЗ-2» (состоящая из пяти участков: «ЕЗРЗ-2-1», «ЕЗРЗ-2-2», «ЕЗРЗ-2-3», «ЕЗРЗ-2-4», «ЕЗРЗ-2-5»); единая зона охраняемого природного ландшафта «ЕЗОПЛ».

2. Единая охранная зона объектов культурного наследия

Единая охранная зона объектов культурного наследия (памятников истории и культуры) – территория, в пределах которой в целях обеспечения сохранности объектов культурного наследия в их историческом ландшафтном окружении устанавливается особый режим использования земель и земельных участков, ограничивающий хозяйственную деятельность и запрещающий строительство, за исключением применения специальных мер, направленных на сохранение и регенерацию историко-градостроительной или природной среды объекта культурного наследия.

2.1. Описание границ единой охранной зоны объектов культурного наследия (ЕОЗ-1-1).

Участок 1 единой охранной зоны объектов культурного наследия с индексом 1 «ЕОЗ-1-1» располагается вдоль набережной Корнилова, улиц Айвазовского, Маяковского, Торговой, проспекта Нахимова, улицы Генерала Петрова, площади Лазарева, улиц Воронина, Большой Морской, спуска

Шестакова, улиц Дроздова, Свердлова и примыкает к границам территорий объектов культурного наследия регионального значения: «Жилой дом» (г. Севастополь, ул. Сенявина, д. 3), «Гостиница Севастополь» (г. Севастополь, пр-т Нахимова, 8), «Административное здание» (г. Севастополь, пр-т Нахимова, 15), «Жилой дом» (г. Севастополь, пр-т Нахимова, 17), «Жилой дом» (г. Севастополь, ул. Большая Морская, 6), «Жилой дом» (г. Севастополь, ул. Большая Морская, 4), «Жилой дом» (г. Севастополь, ул. Большая Морская, 2), «Жилой дом» (г. Севастополь, ул. Генерала Петрова, 1), «Жилой дом» (г. Севастополь, пр-т Нахимова, 16 (ул. Генерала Петрова, 2)), «Жилой дом» (г. Севастополь, пр-т Нахимова, 14), «Жилой дом» (г. Севастополь, ул. Маяковского, 3), «Административное здание» (г. Севастополь, ул. Маяковского, 5), «Дом Анненкова» (г. Севастополь, ул. Маяковского, 8), «Жилой дом» (г. Севастополь, набережная Корнилова, 7), «Административное здание» (г. Севастополь, ул. Айвазовского, д. 3), «Жилой дом» (г. Севастополь, пр-т Нахимова, 10), «Жилой дом» (г. Севастополь, пр-т Нахимова, 12), «Памятник адмиралу М.П. Лазареву» (г. Севастополь, пл. Лазарева, 1), «Административное здание» (г. Севастополь, пр-т Нахимова, 21), «Жилой дом» (г. Севастополь, ул. Большая Морская, 3), «Жилой дом» (г. Севастополь, спуск Шестакова, 1).

Таблица 1. Описание границ единой охранной зоны объектов культурного наследия (ЕОЗ-1-1)

Прохождение границы		Описание прохождения границы
от точки	до точки	
1	2	3
1.	2.	На северо-восток – 5,99 м
2.	3.	На юго-восток – 69,48 м
3.	4.	
4.	5.	
5.	6.	На северо-восток – 1,05 м
6.	7.	На юго-восток – 0,92 м
7.	8.	На юго-запад – 1,09 м
8.	9.	На юго-восток – 51,22 м
9.	10.	
10.	11.	На северо-восток – 13,61 м
11.	12.	
12.	13.	На юго-восток – 5,96 м
13.	14.	На северо-восток – 138,59 м
14.	15.	

1	2	3
15.	16.	
16.	17.	
17.	18.	
18.	19.	
19.	20.	
20.	21.	
21.	22.	
22.	23.	
23.	24.	
24.	25.	
25.	26.	
26.	27.	
27.	28.	
28.	29.	
29.	30.	
30.	31.	
31.	32.	
32.	33.	
33.	34.	
34.	35.	
35.	36.	На северо-запад – 28,09 м
36.	37.	
37.	38.	
38.	39.	На юго-запад – 6,68 м
39.	40.	На северо-запад – 7,78 м
40.	41.	
41.	42.	На северо-восток – 2,99 м
42.	43.	На юго-восток – 0,21 м
43.	44.	На северо-восток – 37,75 м
44.	45.	
45.	46.	На юго-восток – 4,86 м
46.	47.	На северо-восток – 58,19 м

1	2	3
47.	48.	На северо-восток – 58,19 м
48.	49.	
49.	50.	
50.	51.	
51.	52.	На юго-восток – 69,83 м
52.	53.	На юго-запад – 3,45 м
53.	54.	На северо-запад – 14,58 м
54.	55.	
55.	56.	
56.	57.	На юго-запад – 10,24 м
57.	58.	
58.	59.	На северо-запад – 3,12 м
59.	60.	На юго-запад – 27,01 м
60.	61.	На юго-восток – 3,28 м
61.	62.	На юго-запад – 14,24 м
62.	63.	На юго-восток – 29,67 м
63.	64.	
64.	65.	
65.	66.	На юго-запад – 3,53 м
66.	67.	На юго-восток – 8,31 м
67.	68.	На северо-восток – 1,13 м
68.	69.	На юго-восток – 7,35 м
69.	70.	На юго-запад – 1,32 м
70.	71.	На юго-восток – 5,69 м
71.	72.	
72.	73.	На северо-восток – 1,35 м
73.	74.	На юго-восток – 5,51 м
74.	75.	На юго-запад – 1,27 м
75.	76.	На юго-восток – 6,06 м
76.	77.	
77.	78.	На северо-восток – 1,25 м
78.	79.	На юго-восток – 5,75 м

1	2	3
79.	80.	На юго-запад – 1,29 м
80.	81.	На юго-восток – 5,74 м
81.	82.	
82.	83.	На северо-восток – 1,19 м
83.	84.	На юго-восток – 6,67 м
84.	85.	На юго-запад – 1,48 м
85.	86.	На юго-восток – 7,27 м
86.	87.	На северо-восток – 10,12 м
87.	88.	На северо-запад – 2,26 м
88.	89.	На северо-восток – 11,09 м
89.	90.	На юго-восток – 6,79 м
90.	91.	На северо-восток – 23,62 м
91.	92.	На северо-запад – 6,55 м
92.	93.	На северо-восток – 10,41 м
93.	94.	На юго-восток – 3,59 м
94.	95.	На северо-восток – 10,11 м
95.	96.	На юго-восток – 30,69 м
96.	97.	На юго-запад – 70,51 м
97.	98.	
98.	99.	
99.	100.	На юго-восток – 33,66 м
100.	101.	На юго-запад – 9,55 м
101.	102.	
102.	103.	На северо-запад – 31,26 м
103.	104.	
104.	105.	
105.	106.	
106.	107.	На юго-запад – 65,29 м
107.	108.	
108.	109.	
109.	110.	На северо-запад – 0,54 м
110.	111.	На юго-запад – 9,23 м

1	2	3
111.	112.	На юго-восток – 33,85 м
112.	113.	На юго-запад – 1,45 м
113.	114.	На юго-восток – 14,91 м
114.	115.	На северо-восток – 1,39 м
115.	116.	На юго-восток – 34,91 м
116.	117.	На северо-восток – 2,52 м
117.	118.	На юго-восток – 3,44 м
118.	119.	На северо-восток – 1,65 м
119.	120.	На северо-запад – 0,97 м
120.	121.	На северо-восток – 0,14 м
121.	122.	На юго-восток – 1,56 м
122.	123.	
123.	124.	На северо-восток – 125,69 м
124.	125.	
125.	126.	
126.	127.	
127.	128.	
128.	129.	
129.	130.	
130.	131.	
131.	132.	На северо-восток – 17,02 м
132.	133.	На юго-восток – 26,06 м
133.	134.	На юго-запад – 37,54 м
134.	135.	
135.	136.	
136.	137.	На юго-восток – 19,84 м
137.	138.	На юго-запад – 7,49 м
138.	139.	На северо-запад – 21,55 м
139.	140.	
140.	141.	На юго-запад – 0,63 м
141.	142.	На северо-запад – 1,26 м
142.	143.	На юго-запад – 2,82 м

1	2	3
143.	144.	На юго-восток – 1,32 м
144.	145.	На юго-запад – 4,03 м
145.	146.	На северо-запад – 1,37 м
146.	147.	На юго-запад – 3,68 м
147.	148.	На юго-восток – 1,37 м
148.	149.	На юго-запад – 4,03 м
149.	150.	На северо-запад – 1,21 м
150.	151.	На юго-запад – 2,56 м
151.	152.	На юго-восток – 1,23 м
152.	153.	На юго-запад – 0,82 м
153.	154.	На северо-запад – 1,26 м
154.	155.	На юго-запад – 2,66 м
155.	156.	На юго-восток – 1,29 м
156.	157.	На юго-запад – 1,22 м
157.	158.	На северо-запад – 1,26 м
158.	159.	На юго-запад – 2,43 м
159.	160.	На юго-восток – 1,32 м
160.	161.	На юго-запад – 4,91 м
161.	162.	На северо-запад – 1,26 м
162.	163.	На юго-запад – 2,21 м
163.	164.	На юго-восток – 1,28 м
164.	165.	На юго-запад – 0,61 м
165.	166.	На северо-запад – 1,46 м
166.	167.	На юго-запад – 3,41 м
167.	168.	
168.	169.	На юго-восток – 3,05 м
169.	170.	На северо-восток – 1,48 м
170.	171.	На юго-восток – 4,37 м
171.	172.	На юго-запад – 1,33 м
172.	173.	На юго-восток – 2,37 м
173.	174.	На северо-восток – 1,29 м
174.	175.	На юго-восток – 1,22 м

1	2	3
175.	176.	На юго-запад – 1,31 м
176.	177.	На юго-восток – 9,69 м
177.	178.	На северо-восток – 1,24 м
178.	179.	На юго-восток – 0,57 м
179.	180.	На юго-запад – 1,74 м
180.	181.	На юго-восток – 16,38 м
181.	182.	
182.	183.	
183.	184.	
184.	185.	На юго-запад – 1,17 м
185.	186.	На юго-восток – 1,89 м
186.	187.	На северо-восток – 1,19 м
187.	188.	На юго-восток – 44,08 м
188.	189.	
189.	190.	
190.	191.	
191.	192.	На юго-запад – 0,33 м
192.	193.	На юго-восток – 14,38 м
193.	194.	На северо-восток – 0,35 м
194.	195.	На юго-восток – 9,11 м
195.	196.	На юго-запад – 8,31 м
196.	197.	На юго-восток – 25,78 м
197.	198.	На юго-запад – 1,13 м
198.	199.	На юго-восток – 1,89 м
199.	200.	На северо-восток – 1,12 м
200.	201.	На юго-восток – 4,19 м
201.	202.	На юго-запад – 4,41 м
202.	203.	На юго-восток – 6,16 м
203.	204.	На юго-запад – 100,29 м
204.	205.	
205.	206.	
206.	207.	

1	2	3
207.	208.	На северо-запад – 56,82 м
208.	209.	
209.	210.	На юго-запад – 3,42 м
210.	211.	На северо-запад – 22,54 м
211.	212.	
212.	213.	
213.	214.	На северо-восток – 4,96 м
214.	215.	
215.	216.	На северо-запад – 2,69 м
216.	217.	На северо-восток – 1,79 м
217.	218.	На северо-запад – 35,96 м
218.	219.	
219.	220.	
220.	221.	На северо-восток – 2,53 м
221.	222.	На северо-запад – 5,42 м
222.	223.	На северо-восток – 4,09 м
223.	224.	На северо-запад – 38,75 м
224.	225.	На юго-запад – 3,77 м
225.	226.	На северо-запад – 5,09 м
226.	227.	На юго-запад – 2,41 м
227.	228.	На северо-запад – 16,42 м
228.	229.	На юго-запад – 59,53 м
229.	230.	На северо-запад – 18,82 м
230.	231.	На северо-восток – 62,66 м
231.	232.	На северо-запад – 10,61 м
232.	233.	На северо-восток – 15,13 м
233.	234.	На северо-запад – 1,76 м
234.	235.	На северо-восток – 7,32 м
235.	236.	На юго-восток – 2,56 м
236.	237.	На северо-восток – 35,67 м
237.	238.	На северо-запад – 20,48 м
238.	239.	На юго-запад – 12,65 м

1	2	3
239.	240.	На северо-запад – 6,79 м
240.	241.	На северо-восток – 13,45 м
241.	242.	На северо-запад – 33,88 м
242.	243.	
243.	244.	
244.	245.	На юго-запад – 13,43 м
245.	246.	
246.	247.	На северо-запад – 6,81 м
247.	248.	На северо-восток – 14,19 м
248.	249.	На юго-запад – 1,98 м
249.	250.	На северо-восток – 0,75 м
250.	251.	На северо-запад – 2,22 м
251.	252.	На юго-запад – 0,69 м
252.	253.	На северо-запад – 17,69 м
253.	254.	На северо-восток – 0,85 м
254.	255.	На северо-запад – 2,41 м
255.	256.	На юго-запад – 0,88 м
256.	257.	На северо-запад – 12,67 м
257.	258.	
258.	259.	На юго-запад – 124,51 м
259.	260.	
260.	261.	На северо-запад – 11,60 м
261.	262.	На северо-восток – 16,72 м
262.	263.	На юго-восток – 1,31 м
263.	264.	На северо-восток – 61,59 м
264.	265.	
265.	266.	
266.	267.	
267.	268.	
268.	269.	На юго-восток – 0,99 м
269.	270.	На северо-восток – 3,26 м
270.	271.	На северо-запад – 0,35 м

1	2	3
271.	272.	На северо-восток – 3,65 м
272.	273.	На юго-восток – 0,87 м
273.	274.	На северо-восток – 1,87 м
274.	275.	На северо-запад – 0,54 м
275.	276.	На северо-восток – 2,75 м
276.	277.	На юго-восток – 1,05 м
277.	278.	На северо-восток – 29,98 м
278.	279.	На северо-запад – 40,77 м
279.	280.	
280.	281.	На юго-запад – 1,09 м
281.	282.	На северо-запад – 2,22 м
282.	283.	На северо-восток – 2,00 м
283.	284.	На северо-запад – 9,80 м
284.	285.	На юго-запад – 2,01 м
285.	286.	На северо-запад – 4,07 м
286.	287.	
287.	288.	На северо-восток – 0,32 м
288.	289.	На северо-запад – 12,62 м
289.	290.	
290.	291.	На северо-восток – 1,30 м
291.	292.	На северо-запад – 5,90 м
292.	293.	На юго-запад – 1,34 м
293.	294.	На северо-запад – 8,55 м
294.	295.	На северо-восток – 1,41 м
295.	296.	На северо-запад – 12,25 м
296.	297.	На юго-запад – 1,39 м
297.	298.	На северо-запад – 18,79 м
298.	299.	На юго-запад – 18,00 м
299.	300.	
300.	301.	На юго-восток – 2,93 м
301.	302.	На юго-запад – 63,08 м
302.	303.	

1	2	3
303.	304.	На юго-запад – 63,08 м
304.	305.	
305.	306.	
306.	307.	
307.	308.	
308.	309.	На северо-запад – 1,31 м
309.	310.	На юго-запад – 4,15 м
310.	311.	На юго-восток – 1,38 м
311.	312.	На юго-запад – 1,35 м
312.	313.	На юго-восток – 0,46 м
313.	314.	На юго-запад – 35,54 м
314.	315.	
315.	316.	
316.	317.	На северо-запад – 47,93 м
317.	318.	
318.	319.	
319.	320.	
320.	321.	На северо-восток – 24,00 м
321.	322.	На северо-запад – 2,53 м
322.	323.	На северо-восток в исходную точку – 85,32 м
323.	324.	
324.	325.	
325.	326.	
326.	327.	
327.	1	
Внутренний контур № 1		
328.	329.	На северо-запад – 19,64 м
329.	330.	
330.	331.	На северо-восток – 2,91 м
331.	332.	На северо-запад – 46,03 м
332.	333.	
333.	334.	На северо-восток – 22,02 м

1	2	3
334.	335.	На юго-восток – 132,79 м
335.	336.	
336.	337.	
337.	338.	
338.	339.	На юго-запад – 17,03 м
339.	340.	На северо-запад в исходную точку – 60,02 м
340.	341.	
341.	328.	
Внутренний контур № 2		
342.	343.	На северо-запад – 5,06 м
343.	344.	
344.	345.	
345.	346.	На юго-восток – 3,93 м
346.	347.	На северо-восток – 60,79 м
347.	348.	
348.	349.	
349.	350.	На юго-восток – 0,96 м
350.	351.	На северо-восток – 36,55 м
351.	352.	На юго-восток – 25,02 м
352.	353.	
353.	354.	На юго-запад – 1,04 м
354.	355.	На юго-восток – 15,74 м
355.	356.	
356.	357.	На северо-восток – 3,94 м
357.	358.	На юго-восток – 33,26 м
358.	359.	
359.	360.	
360.	361.	
361.	362.	
362.	363.	На юго-запад – 2,58 м
363.	364.	На юго-восток – 3,49 м
364.	365.	На северо-восток – 1,98 м

1	2	3
365.	366.	На юго-восток – 28,81 м
366.	367.	На юго-запад – 55,44 м
367.	368.	На северо-запад – 1,36 м
368.	369.	На юго-запад – 7,57 м
369.	370.	На юго-восток – 1,08 м
370.	371.	На юго-запад – 35,51 м
371.	372.	На северо-запад – 18,77 м
372.	373.	На юго-запад – 1,46 м
373.	374.	На северо-запад – 5,28 м
374.	375.	На юго-запад – 0,29 м
375.	376.	На северо-запад – 70,72 м
376.	377.	
377.	378.	
378.	379.	
379.	380.	
380.	381.	На северо-восток – 18,03 м
381.	382.	На северо-запад – 18,43 м
382.	383.	
383.	384.	На юго-запад – 5,39 м
384.	385.	
385.	386.	На юго-восток – 8,51 м
386.	387.	На северо-восток – 1,39 м
387.	388.	На юго-восток – 1,81 м
388.	389.	На юго-запад – 10,39 м
389.	390.	На юго-восток – 1,21 м
390.	391.	На юго-запад – 2,01 м
391.	392.	На северо-запад – 1,21 м
392.	393.	На юго-запад – 4,81 м
393.	394.	На северо-запад – 2,11 м
394.	395.	На юго-запад – 2,19 м
395.	342.	На северо-запад в исходную точку – 44,59 м

Внутренний контур № 3		
1	2	3
396.	397.	На юго-запад – 59,24 м
397.	398.	
398.	399.	
399.	400.	
400.	401.	На юго-восток – 3,71 м
401.	402.	На юго-запад – 30,17 м
402.	403.	
403.	404.	
404.	405.	На северо-запад – 1,38 м
405.	406.	На северо-восток – 2,07 м
406.	407.	На северо-запад – 2,75 м
407.	408.	На северо-восток – 8,41 м
408.	409.	На юго-восток – 2,61 м
409.	410.	На северо-восток – 2,07 м
410.	411.	
411.	412.	
412.	413.	
413.	414.	
414.	415.	На юго-восток – 0,56 м
415.	416.	На северо-восток – 29,56 м
416.	417.	
417.	418.	
418.	396.	На юго-восток в исходную точку – 15,77 м
Внутренний контур № 4		
419.	420.	На юго-восток – 12,47 м
420.	421.	На юго-запад – 30,51 м
421.	422.	На северо-запад – 10,48 м
422.	423.	На юго-запад – 0,87 м
423.	424.	На северо-запад – 4,91 м
424.	425.	На северо-восток – 1,03 м
425.	426.	На северо-запад – 21,54 м

1	2	3
426.	427.	На юго-запад – 1,22 м
427.	428.	На северо-запад – 6,95 м
428.	429.	На северо-восток – 1,19 м
429.	430.	На северо-запад – 8,03 м
430.	431.	На северо-восток – 1,81 м
431.	432.	На северо-запад – 10,44 м
432.	433.	На северо-восток – 7,84 м
433.	434.	На северо-запад – 2,27 м
434.	435.	На северо-восток – 5,59 м
435.	436.	На юго-восток – 2,13 м
436.	437.	На северо-восток – 6,41 м
437.	438.	На юго-восток в исходную точку – 55,04 м
438.	419.	

Таблица 2. Координаты поворотных точек границы единой охранной зоны объектов культурного наследия (ЕОЗ-1-1)

Обозначение характерных точек границ	Координаты, м		Метод определения координат характерной точки	Средняя квадратическая погрешность положения характерной точки (Mt), м
	X	Y		
1	2	3	4	5
1	4933340,82	4380787,85	Метод спутниковых геодезических измерений (определений)	0,10
2	4933345,91	4380791,00		0,10
3	4933341,79	4380805,42		0,10
4	4933326,80	4380854,75		0,10
5	4933325,81	4380857,51		0,10
6	4933326,82	4380857,80		0,10
7	4933326,56	4380858,68		0,10
8	4933325,51	4380858,37		0,10
9	4933319,98	4380873,78		0,10
10	4933308,28	4380906,61		0,10
11	4933312,21	4380909,60		0,10
12	4933314,30	4380918,02		0,10
13	4933310,67	4380922,75		0,10
14	4933311,83	4380928,72		0,10
15	4933315,02	4380933,80		0,10
16	4933318,22	4380938,88		0,10
17	4933323,01	4380946,63		0,10
18	4933327,78	4380954,26		0,10
19	4933330,18	4380958,10		0,10
20	4933331,39	4380960,03		0,10

1	2	3	4	5
21	4933332,22	4380961,39	Метод спутниковых геодезических измерений (определений)	0,10
22	4933337,69	4380970,20		0,10
23	4933338,49	4380971,60		0,10
24	4933341,44	4380976,40		0,10
25	4933351,31	4380992,48		0,10
26	4933352,15	4380993,82		0,10
27	4933355,48	4380998,86		0,10
28	4933355,73	4380999,23		0,10
29	4933359,02	4381004,20		0,10
30	4933362,35	4381009,23		0,10
31	4933368,43	4381020,19		0,10
32	4933371,90	4381025,32		0,10
33	4933373,52	4381025,68		0,10
34	4933385,02	4381038,24		0,10
35	4933388,48	4381035,21		0,10
36	4933392,88	4381027,79		0,10
37	4933395,56	4381021,98		0,10
38	4933396,59	4381013,58		0,10
39	4933395,86	4381006,94		0,10
40	4933399,01	4380999,83		0,10
41	4933399,18	4380999,96		0,10
42	4933401,39	4381001,64		0,10
43	4933401,27	4381001,80		0,10
44	4933426,23	4381027,39		0,10
45	4933425,93	4381030,24		0,10
46	4933425,72	4381032,22		0,10
47	4933425,89	4381032,91		0,10
48	4933427,49	4381036,53		0,10
49	4933433,57	4381051,32		0,10
50	4933434,59	4381053,71		0,10
51	4933447,93	4381086,03		0,10
52	4933399,10	4381135,94		0,10
53	4933396,30	4381133,92		0,10
54	4933399,29	4381129,96		0,10
55	4933401,24	4381125,79		0,10
56	4933401,37	4381120,78		0,10
57	4933399,86	4381115,35		0,10
58	4933396,95	4381111,78		0,10
59	4933399,47	4381109,94		0,10
60	4933382,72	4381088,77		0,10
61	4933380,18	4381090,84		0,10
62	4933371,47	4381079,57		0,10
63	4933361,04	4381087,50		0,10
64	4933352,79	4381094,69		0,10
65	4933349,52	4381099,27		0,10
66	4933346,71	4381097,14		0,10
67	4933341,82	4381103,87		0,10
68	4933342,73	4381104,55		0,10

1	2	3	4	5
69	4933338,41	4381110,50	Метод спутниковых геодезических измерений (определений)	0,10
70	4933337,32	4381109,75		0,10
71	4933334,90	4381111,13		0,10
72	4933334,19	4381113,96		0,10
73	4933335,28	4381114,75		0,10
74	4933331,98	4381119,16		0,10
75	4933330,95	4381118,40		0,10
76	4933328,47	4381119,82		0,10
77	4933327,77	4381122,94		0,10
78	4933328,82	4381123,62		0,10
79	4933325,48	4381128,30		0,10
80	4933324,46	4381127,50		0,10
81	4933322,03	4381128,72		0,10
82	4933321,43	4381131,68		0,10
83	4933322,44	4381132,31		0,10
84	4933318,66	4381137,80		0,10
85	4933317,46	4381136,93		0,10
86	4933313,22	4381142,83		0,10
87	4933321,44	4381148,74		0,10
88	4933322,64	4381146,82		0,10
89	4933331,57	4381153,42		0,10
90	4933327,68	4381158,99		0,10
91	4933346,75	4381172,93		0,10
92	4933350,63	4381167,65		0,10
93	4933359,05	4381173,75		0,10
94	4933356,96	4381176,67		0,10
95	4933364,95	4381182,85		0,10
96	4933344,28	4381205,54		0,10
97	4933319,62	4381186,20		0,10
98	4933318,76	4381185,70		0,10
99	4933288,05	4381163,03		0,10
100	4933269,00	4381190,78		0,10
101	4933263,29	4381185,92		0,10
102	4933262,31	4381184,12		0,10
103	4933266,34	4381180,04		0,10
104	4933268,45	4381177,90		0,10
105	4933273,71	4381172,57		0,10
106	4933282,54	4381160,40		0,10
107	4933250,58	4381136,34		0,10
108	4933249,82	4381136,11		0,10
109	4933230,11	4381121,56		0,10
110	4933230,43	4381121,13		0,10
111	4933223,11	4381115,51		0,10
112	4933190,00	4381122,52		0,10
113	4933189,76	4381121,10		0,10
114	4933175,06	4381123,53		0,10
115	4933175,29	4381124,90		0,10
116	4933141,06	4381131,71		0,10

1	2	3	4	5
117	4933141,54	4381134,18	Метод спутниковых геодезических измерений (определений)	0,10
118	4933138,22	4381135,07		0,10
119	4933138,53	4381136,69		0,10
120	4933139,47	4381136,44		0,10
121	4933139,58	4381136,53		0,10
122	4933138,56	4381136,83		0,10
123	4933138,08	4381136,97		0,10
124	4933140,20	4381147,86		0,10
125	4933140,31	4381148,16		0,10
126	4933142,77	4381152,54		0,10
127	4933154,17	4381159,75		0,10
128	4933163,99	4381165,02		0,10
129	4933202,53	4381187,23		0,10
130	4933233,83	4381212,38		0,10
131	4933231,08	4381215,77		0,10
132	4933244,28	4381226,51		0,10
133	4933228,08	4381246,92		0,10
134	4933227,32	4381241,91		0,10
135	4933224,28	4381238,91		0,10
136	4933197,07	4381231,49		0,10
137	4933189,23	4381249,71		0,10
138	4933182,16	4381247,25		0,10
139	4933185,32	4381238,84		0,10
140	4933189,74	4381227,08		0,10
141	4933189,15	4381226,86		0,10
142	4933189,59	4381225,68		0,10
143	4933186,97	4381224,63		0,10
144	4933186,49	4381225,86		0,10
145	4933182,72	4381224,45		0,10
146	4933183,21	4381223,17		0,10
147	4933179,77	4381221,87		0,10
148	4933179,28	4381223,15		0,10
149	4933175,51	4381221,73	0,10	
150	4933175,94	4381220,60	0,10	
151	4933173,55	4381219,69	0,10	
152	4933173,12	4381220,84	0,10	
153	4933172,36	4381220,54	0,10	
154	4933172,81	4381219,36	0,10	
155	4933170,33	4381218,39	0,10	
156	4933169,87	4381219,61	0,10	
157	4933168,73	4381219,17	0,10	
158	4933169,17	4381217,99	0,10	
159	4933166,91	4381217,09	0,10	
160	4933166,44	4381218,32	0,10	
161	4933161,84	4381216,59	0,10	
162	4933162,29	4381215,41	0,10	
163	4933160,24	4381214,62	0,10	
164	4933159,80	4381215,82	0,10	

1	2	3	4	5
165	4933159,23	4381215,60	Метод спутниковых геодезических измерений (определений)	0,10
166	4933159,65	4381214,20		0,10
167	4933156,85	4381213,14		0,10
168	4933156,44	4381213,06		0,10
169	4933153,41	4381213,42		0,10
170	4933153,58	4381214,89		0,10
171	4933149,24	4381215,39		0,10
172	4933149,09	4381214,07		0,10
173	4933146,74	4381214,38		0,10
174	4933146,89	4381215,66		0,10
175	4933145,68	4381215,80		0,10
176	4933145,53	4381214,50		0,10
177	4933135,90	4381215,69		0,10
178	4933136,05	4381216,92		0,10
179	4933135,48	4381216,99		0,10
180	4933135,27	4381215,26		0,10
181	4933132,45	4381216,85		0,10
182	4933127,93	4381217,63		0,10
183	4933123,64	4381218,02		0,10
184	4933119,41	4381218,43		0,10
185	4933119,31	4381217,26		0,10
186	4933117,42	4381217,43	0,10	
187	4933117,52	4381218,62	0,10	
188	4933090,93	4381221,21	0,10	
189	4933088,52	4381221,31	0,10	
190	4933083,15	4381223,45	0,10	
191	4933074,02	4381224,33	0,10	
192	4933073,97	4381224,00	0,10	
193	4933059,64	4381225,22	0,10	
194	4933059,66	4381225,57	0,10	
195	4933050,57	4381226,10	0,10	
196	4933042,28	4381225,58	0,10	
197	4933016,61	4381227,96	0,10	
198	4933016,51	4381226,83	0,10	
199	4933014,63	4381227,01	0,10	
200	4933014,70	4381228,13	0,10	
201	4933010,53	4381228,51	0,10	
202	4933006,13	4381228,16	0,10	
203	4932999,97	4381228,39	0,10	
204	4932991,18	4381186,25	0,10	
205	4932986,96	4381159,61	0,10	
206	4932985,28	4381131,73	0,10	
207	4932984,78	4381129,45	0,10	
208	4933000,01	4381126,35	0,10	
209	4933040,45	4381118,09	0,10	
210	4933039,92	4381114,71	0,10	
211	4933052,16	4381112,04	0,10	
212	4933059,18	4381110,56	0,10	

1	2	3	4	5
213	4933061,96	4381110,01	Метод спутниковых геодезических измерений (определений)	0,10
214	4933062,49	4381112,69		0,10
215	4933064,35	4381113,92		0,10
216	4933067,02	4381113,59		0,10
217	4933067,42	4381115,34		0,10
218	4933091,47	4381110,46		0,10
219	4933098,53	4381101,49		0,10
220	4933098,53	4381101,49		0,10
221	4933100,59	4381102,96		0,10
222	4933103,78	4381098,58		0,10
223	4933107,11	4381100,97		0,10
224	4933129,96	4381069,67		0,10
225	4933127,02	4381067,31		0,10
226	4933130,07	4381063,24		0,10
227	4933128,14	4381061,79		0,10
228	4933137,79	4381048,50		0,10
229	4933089,75	4381013,35		0,10
230	4933101,57	4380998,70		0,10
231	4933152,84	4381034,72		0,10
232	4933159,35	4381026,34		0,10
233	4933171,44	4381035,43		0,10
234	4933172,42	4381034,00		0,10
235	4933178,43	4381037,76		0,10
236	4933176,81	4381039,74		0,10
237	4933205,61	4381060,79		0,10
238	4933217,76	4381044,30		0,10
239	4933207,58	4381036,79	0,10	
240	4933211,12	4381030,99	0,10	
241	4933222,33	4381038,41	0,10	
242	4933230,77	4381025,65	0,10	
243	4933232,64	4381022,81	0,10	
244	4933241,01	4381010,15	0,10	
245	4933239,52	4381009,17	0,10	
246	4933229,80	4381002,74	0,10	
247	4933231,20	4380996,08	0,10	
248	4933243,20	4381003,65	0,10	
249	4933244,24	4381001,97	0,10	
250	4933244,91	4381002,30	0,10	
251	4933246,03	4381000,38	0,10	
252	4933245,40	4381000,09	0,10	
253	4933254,73	4380985,06	0,10	
254	4933255,49	4380985,43	0,10	
255	4933256,80	4380983,40	0,10	
256	4933256,03	4380982,97	0,10	
257	4933256,92	4380981,53	0,10	
258	4933262,85	4380972,29	0,10	
259	4933210,85	4380939,24	0,10	
260	4933159,84	4380902,44	0,10	

1	2	3	4	5
261	4933169,09	4380895,44	Метод спутниковых геодезических измерений (определений)	0,10
262	4933182,46	4380905,48		0,10
263	4933181,81	4380906,62		0,10
264	4933185,62	4380908,83		0,10
265	4933217,23	4380927,14		0,10
266	4933227,46	4380931,28		0,10
267	4933232,83	4380934,39		0,10
268	4933235,62	4380936,35		0,10
269	4933235,15	4380937,22		0,10
270	4933237,95	4380938,88		0,10
271	4933238,13	4380938,58		0,10
272	4933241,26	4380940,45		0,10
273	4933240,81	4380941,20		0,10
274	4933242,42	4380942,15		0,10
275	4933242,70	4380941,69		0,10
276	4933245,07	4380943,09		0,10
277	4933244,77	4380944,10		0,10
278	4933271,34	4380957,99		0,10
279	4933274,63	4380957,89		0,10
280	4933288,66	4380923,14		0,10
281	4933287,64	4380922,77		0,10
282	4933288,50	4380920,72		0,10
283	4933290,36	4380921,45		0,10
284	4933293,99	4380912,35		0,10
285	4933292,13	4380911,60		0,10
286	4933292,89	4380909,68		0,10
287	4933293,64	4380907,82		0,10
288	4933293,92	4380907,97		0,10
289	4933297,49	4380897,25		0,10
290	4933297,88	4380895,99		0,10
291	4933299,15	4380896,29		0,10
292	4933301,02	4380890,69		0,10
293	4933299,73	4380890,33		0,10
294	4933302,42	4380882,21		0,10
295	4933303,77	4380882,61		0,10
296	4933307,62	4380870,98		0,10
297	4933306,29	4380870,56		0,10
298	4933312,14	4380852,70		0,10
299	4933297,83	4380848,30	0,10	
300	4933295,28	4380846,67	0,10	
301	4933292,50	4380847,60	0,10	
302	4933282,73	4380844,47	0,10	
303	4933282,71	4380844,58	0,10	
304	4933278,72	4380843,08	0,10	
305	4933278,52	4380843,08	0,10	
306	4933241,10	4380829,76	0,10	
307	4933238,79	4380828,68	0,10	
308	4933233,07	4380826,93	0,10	

1	2	3	4	5
309	4933233,45	4380825,68	Метод спутниковых геодезических измерений (определений)	0,10
310	4933229,51	4380824,39		0,10
311	4933229,10	4380825,71		0,10
312	4933227,81	4380825,31		0,10
313	4933227,53	4380825,67		0,10
314	4933225,68	4380824,29		0,10
315	4933213,10	4380802,01		0,10
316	4933209,87	4380795,09		0,10
317	4933211,46	4380785,50		0,10
318	4933217,04	4380777,56		0,10
319	4933231,69	4380774,56		0,10
320	4933235,01	4380761,41		0,10
321	4933258,28	4380767,29		0,10
322	4933258,85	4380764,83		0,10
323	4933299,11	4380774,94		0,10
324	4933309,11	4380777,45		0,10
325	4933324,39	4380781,30		0,10
326	4933329,94	4380782,97		0,10
327	4933335,50	4380785,16		0,10
1	4933340,82	4380787,85		0,10
328	4933059,40	4381179,43		0,10
329	4933071,76	4381174,73		0,10
330	4933077,66	4381172,58		0,10
331	4933078,64	4381175,32		0,10
332	4933083,98	4381174,71		0,10
333	4933124,54	4381171,96		0,10
334	4933124,65	4381193,98		0,10
335	4933124,16	4381209,79		0,10
336	4933105,80	4381211,62		0,10
337	4933057,99	4381216,02		0,10
338	4933007,70	4381220,53		0,10
339	4933005,84	4381203,60		0,10
340	4933007,86	4381199,00		0,10
341	4933020,07	4381193,93		0,10
328	4933059,40	4381179,43		0,10
342	4933296,17	4380943,25	0,10	
343	4933300,92	4380941,50	0,10	
344	4933305,86	4380942,61	0,10	
345	4933317,26	4380961,07	0,10	
346	4933313,93	4380963,15	0,10	
347	4933317,44	4380968,74	0,10	
348	4933319,33	4380968,84	0,10	
349	4933347,18	4381013,10	0,10	
350	4933346,42	4381013,68	0,10	
351	4933364,94	4381045,18	0,10	
352	4933350,77	4381065,05	0,10	
353	4933350,42	4381065,57	0,10	
354	4933349,59	4381064,95	0,10	

1	2	3	4	5
355	4933339,63	4381077,13	Метод спутниковых геодезических измерений (определений)	0,10
356	4933340,18	4381081,03		0,10
357	4933339,41	4381082,01		0,10
358	4933334,53	4381082,58		0,10
359	4933330,90	4381090,38		0,10
360	4933330,69	4381090,58		0,10
361	4933320,50	4381105,67		0,10
362	4933318,39	4381104,19		0,10
363	4933316,40	4381107,06		0,10
364	4933318,00	4381108,22		0,10
365	4933301,27	4381131,67		0,10
366	4933256,47	4381099,01		0,10
367	4933257,30	4381097,93		0,10
368	4933251,30	4381093,32		0,10
369	4933250,66	4381094,19		0,10
370	4933222,21	4381072,93		0,10
371	4933233,27	4381057,76		0,10
372	4933232,25	4381056,72		0,10
373	4933235,08	4381052,26		0,10
374	4933234,84	4381052,09		0,10
375	4933248,10	4381033,31		0,10
376	4933253,14	4381025,36		0,10
377	4933254,47	4381023,12		0,10
378	4933256,26	4381021,16		0,10
379	4933273,23	4380992,79		0,10
380	4933275,76	4380994,39		0,10
381	4933288,44	4381002,48		0,10
382	4933290,50	4380999,25		0,10
383	4933298,33	4380986,93		0,10
384	4933293,82	4380983,97		0,10
385	4933289,16	4380991,08		0,10
386	4933290,33	4380991,85		0,10
387	4933289,34	4380993,36		0,10
388	4933280,35	4380988,13		0,10
389	4933279,75	4380989,16		0,10
390	4933278,02	4380988,16		0,10
391	4933278,66	4380987,14		0,10
392	4933274,51	4380984,72		0,10
393	4933275,60	4380982,93		0,10
394	4933273,72	4380981,78		0,10
342	4933296,17	4380943,25	0,10	
396	4933193,61	4381218,08	0,10	
397	4933189,09	4381216,19	0,10	
398	4933166,98	4381208,49	0,10	
399	4933143,50	4381202,11	0,10	
400	4933136,99	4381201,03	0,10	
401	4933133,28	4381201,05	0,10	
402	4933132,09	4381201,03	0,10	

1	2	3	4	5
403	4933131,22	4381172,06	Метод спутниковых геодезических измерений (определений)	0,10
404	4933132,60	4381172,01		0,10
405	4933134,67	4381172,05		0,10
406	4933134,72	4381169,30		0,10
407	4933143,12	4381169,61		0,10
408	4933143,06	4381172,22		0,10
409	4933145,60	4381172,26		0,10
410	4933153,51	4381176,37		0,10
411	4933153,78	4381176,51		0,10
412	4933174,49	4381186,35		0,10
413	4933176,61	4381187,53		0,10
414	4933176,35	4381188,03		0,10
415	4933185,40	4381192,90		0,10
416	4933197,28	4381200,49		0,10
417	4933200,97	4381204,13		0,10
396	4933193,61	4381218,08		0,10
419	4933015,75	4381182,87		0,10
420	4933003,47	4381185,05		0,10
421	4932997,81	4381155,07		0,10
422	4933008,09	4381153,02		0,10
423	4933007,89	4381152,17		0,10
424	4933012,72	4381151,21		0,10
425	4933013,04	4381152,19		0,10
426	4933034,23	4381148,14		0,10
427	4933033,97	4381146,95		0,10
428	4933040,80	4381145,67		0,10
429	4933041,12	4381146,82		0,10
430	4933049,01	4381145,34		0,10
431	4933049,47	4381147,09		0,10
432	4933059,76	4381145,32		0,10
433	4933062,75	4381152,57		0,10
434	4933064,92	4381151,91		0,10
435	4933066,93	4381157,14		0,10
436	4933064,95	4381157,92		0,10
437	4933067,39	4381163,85		0,10
438	4933055,09	4381168,09		0,10
419	4933015,75	4381182,87		0,10

2.2. Описание границ единой охранной зоны объектов культурного наследия (ЕОЗ-1-2).

Участок 2 единой охранной зоны объектов культурного наследия с индексом 1 «ЕОЗ-1-2» располагается на внутриквартальной территории, ограниченной площадью Лазарева. С западной и южной сторон граничит с территорией объекта культурного наследия регионального значения «Памятник адмиралу М.П. Лазареву» (г. Севастополь, площадь Лазарева, 1). С северной и восточной сторон граничит с территорией объекта культурного

наследия регионального значения «Административное здание» (г. Севастополь, пр-т Нахимова, 21).

Таблица 3. Описание границ единой охранной зоны объектов культурного наследия (ЕОЗ-1-2)

Прохождение границы		Описание прохождения границы
от точки	до точки	
439.	440.	На северо-восток – 0,06 м
440.	441.	На юго-восток – 1,00 м
441.	442.	На северо-запад в исходную точку – 1,05 м
442.	439.	

Таблица 4. Координаты поворотных точек границы единой охранной зоны объектов культурного наследия (ЕОЗ-1-2)

Обозначение характерных точек границ	Координаты, м		Метод определения координат характерной точки	Средняя квадратическая погрешность положения характерной точки (Mt), м
	X	Y		
439	4933141,85	4381135,80	Метод спутниковых геодезических измерений (определений)	0,10
440	4933141,86	4381135,86		0,10
441	4933140,90	4381136,14		0,10
442	4933140,94	4381136,04		0,10
439	4933141,85	4381135,80		0,10

2.3. Описание границ единой охранной зоны объектов культурного наследия (ЕОЗ-2-1).

Участок 1 единой охранной зоны объектов культурного наследия с индексом 2 «ЕОЗ-2-1» располагается на внутриквартальной территории, ограниченной улицей Воронина, проспектом Нахимова. С юго-западной стороны граничит с территорией объекта культурного наследия регионального значения «Жилой дом» (г. Севастополь, пр-т Нахимова, 17). С северо-западной, северной и северо-восточной сторон граничит с территорией объекта культурного наследия регионального значения «Административное здание» (пр-т Нахимова, 15).

Таблица 5. Описание границ единой охранной зоны объектов культурного наследия (ЕОЗ-2-1)

Прохождение границы		Описание прохождения границы
от точки	до точки	
1	2	3
1.	2.	На северо-восток – 0,99 м

1	2	3
2.	3.	На юго-восток – 16,42 м
3.	4.	На северо-восток – 28,68 м
4.	5.	
5.	6.	
6.	7.	На юго-восток – 9,19 м
7.	8.	На северо-восток – 1,07 м
8.	9.	На юго-восток – 11,94 м
9.	10.	На юго-запад – 2,47 м
10.	11.	На юго-восток – 8,03 м
11.	12.	
12.	13.	
13.	14.	На юго-запад – 44,16 м
14.	15.	
15.	16.	
16.	17.	
17.	18.	На северо-запад – 11,79 м
18.	19.	На юго-запад – 2,71 м
19.	20.	На северо-запад – 9,76 м
20.	21.	На северо-восток – 21,53 м
21.	1.	На северо-запад в исходную точку – 14,03 м

Таблица 6. Координаты поворотных точек границы единой охранной зоны объектов культурного наследия (ЕОЗ-2-1)

Обозначение характерных точек границ	Координаты, м		Метод определения координат характерной точки	Средняя квадратическая погрешность положения характерной точки (Mt), м
	X	Y		
1	2	3	4	5
1	4933318,76	4381185,70	Метод спутниковых геодезических измерений (определений)	0,10
2	4933319,62	4381186,20		0,10
3	4933309,65	4381199,25		0,10
4	4933328,91	4381214,59		0,10
5	4933328,93	4381216,48		0,10
6	4933330,27	4381218,18		0,10

1	2	3	4	5
7	4933324,68	4381225,47	Метод спутниковых геодезических измерений (определений)	0,10
8	4933325,52	4381226,14		0,10
9	4933318,10	4381235,49		0,10
10	4933315,74	4381234,75		0,10
11	4933314,42	4381235,71		0,10
12	4933314,05	4381237,10		0,10
13	4933309,47	4381238,99		0,10
14	4933307,61	4381236,03		0,10
15	4933304,69	4381231,41		0,10
16	4933293,42	4381215,56		0,10
17	4933282,27	4381204,43		0,10
18	4933289,02	4381194,75		0,10
19	4933287,07	4381192,88		0,10
20	4933292,62	4381184,85		0,10
21	4933310,41	4381196,98		0,10
1	4933318,76	4381185,70		0,10

2.4. Описание границ единой охранной зоны объектов культурного наследия (ЕОЗ-2-2).

Участок 2 единой охранной зоны объектов культурного наследия с индексом 2 «ЕОЗ-2-2» располагается на внутриквартальной территории, ограниченной улицами: Воронина, Свердлова, Суворова, Дроздова. Со всех сторон примыкает к территории объекта культурного наследия регионального значения «Административное здание» (г. Севастополь, ул. Суворова, 4).

Таблица 7. Описание границ единой охранной зоны объектов культурного наследия (ЕОЗ-2-2)

Прохождение границы		Описание прохождения границы
от точки	до точки	
1	2	3
22.	23.	На северо-восток – 15,95 м
23.	24.	На юго-восток – 9,27 м
24.	25.	На северо-восток – 21,58 м
25.	26.	На северо-запад – 3,17 м
26.	27.	На северо-восток – 9,62 м
27.	28	
28.	29.	На юго-восток – 44,56 м
29.	30.	На юго-запад – 55,01 м

1	2	3
30.	31.	На юго-запад – 55,01 м
31.	32.	На северо-запад – 13,73 м
32.	33.	
33.	34.	На северо-восток – 4,17 м
34.	35.	
35.	36.	На северо-запад – 7,01 м
36.	37.	На северо-восток – 0,99 м
37.	38.	На северо-запад – 12,84 м
38.	39.	
39.	22.	На северо-восток в исходную точку – 21,35 м
Внутренний контур		
40.	41.	На северо-запад – 16,07 м
41.	42.	На северо-восток – 24,07 м
42.	43.	На юго-восток – 5,89 м
43.	44.	На северо-восток – 8,05 м
44.	45.	На северо-запад – 4,44 м
45.	46.	На северо-восток – 5,92 м
46.	47.	На юго-восток – 4,26 м
47.	48.	На северо-запад – 8,06 м
48.	49.	На юго-запад – 5,25 м
49.	50.	На северо-запад – 7,58 м
50.	51.	На северо-восток – 14,71 м
51.	52.	На юго-восток – 24,55 м
52.	53.	На юго-запад – 13,59 м
53.	54.	
54.	55.	
55.	56.	На северо-запад – 1,37 м
56.	40.	На юго-запад в исходную точку – 38,92 м

Таблица 8. Координаты поворотных точек границы единой охранной зоны объектов культурного наследия (ЕОЗ-2-2)

Обозначение характерных точек границ	Координаты, м		Метод определения координат характерной точки	Средняя квадратическая погрешность положения характерной точки (M _t), м
	X	Y		
1	2	3	4	5
22	4933176,25	4381245,19	Метод спутниковых геодезических измерений (определений)	0,10
23	4933179,19	4381260,87		0,10
24	4933170,06	4381262,45		0,10
25	4933174,68	4381283,53		0,10
26	4933177,79	4381282,90		0,10
27	4933179,11	4381289,49		0,10
28	4933179,68	4381292,33		0,10
29	4933136,29	4381302,48		0,10
30	4933135,87	4381298,41		0,10
31	4933130,89	4381247,74		0,10
32	4933135,04	4381237,53		0,10
33	4933137,73	4381237,19		0,10
34	4933137,82	4381237,89		0,10
35	4933138,64	4381241,26		0,10
36	4933145,49	4381239,78		0,10
37	4933145,71	4381240,75		0,10
38	4933155,14	4381240,05		0,10
39	4933156,55	4381236,97		0,10
22	4933176,25	4381245,19		0,10
40	4933139,84	4381249,45		0,10
41	4933155,82	4381247,74		0,10
42	4933158,35	4381271,68		0,10
43	4933152,51	4381272,49		0,10
44	4933153,25	4381280,51		0,10
45	4933156,09	4381277,10		0,10
46	4933160,77	4381280,72		0,10
47	4933158,12	4381284,06		0,10
48	4933166,09	4381282,87		0,10
49	4933165,30	4381277,68		0,10
50	4933172,79	4381276,49		0,10
51	4933175,60	4381290,92		0,10
52	4933151,73	4381296,67		0,10
53	4933148,38	4381296,64		0,10
54	4933144,57	4381293,66		0,10
55	4933143,40	4381288,39		0,10
56	4933144,73	4381288,06		0,10
40	4933139,84	4381249,45		0,10

2.5. Описание границ единой охранной зоны объектов культурного наследия (ЕОЗ-2-3).

Участок 3 единой охранной зоны объектов культурного наследия с индексом 2 «ЕОЗ-2-3» располагается на внутриквартальной территории, ограниченной улицей Большой Морской, спуском Шестакова. С северной, западной и южной сторон граничит с территорией объекта культурного наследия регионального значения «Жилой дом» (г. Севастополь, ул. Большая Морская, 3) с восточной стороны примыкает к границе территории участка 1 единой охранной зоны объектов культурного наследия с индексом 1 «ЕОЗ-1-1».

Таблица 9. Описание границ единой охранной зоны объектов культурного наследия (ЕОЗ-2-3)

Прохождение границы		Описание прохождения границы
от точки	до точки	
1	2	3
57.	58.	На юго-восток – 42,02 м
58.	59.	На юго-запад – 17,25 м
59.	60.	На северо-запад – 11,37 м
60.	61.	На юго-восток – 4,62 м
61.	62.	На северо-запад – 4,24 м
62.	63.	
63.	64.	На северо-восток – 1,06 м
64.	65.	На юго-запад – 4,61 м
65.	66.	На северо-запад – 23,46 м
66.	57.	На северо-восток в исходную точку – 10,48 м

Таблица 10. Координаты поворотных точек границы единой охранной зоны объектов культурного наследия (ЕОЗ-2-3)

Обозначение характерных точек границ	Координаты, м		Метод определения координат характерной точки	Средняя квадратическая погрешность положения характерной точки (Mt), м
	X	Y		
1	2	3	4	5
57	4933055,09	4381168,09	Метод спутниковых геодезических измерений (определений)	0,10
58	4933015,75	4381182,87		0,10
59	4933012,85	4381165,87		0,10
60	4933024,00	4381163,65		0,10
61	4933023,73	4381168,26		0,10
62	4933024,19	4381167,28		0,10

1	2	3	4	5
63	4933027,33	4381166,93	Метод спутниковых геодезических измерений (определений)	0,10
64	4933028,18	4381167,56		0,10
65	4933027,17	4381163,06		0,10
66	4933050,24	4381158,80		0,10
57	4933055,09	4381168,09		0,10

2.6. Описание границ единой охранной зоны объектов культурного наследия (ЕОЗ-2-4).

Участок 4 единой охранной зоны объектов культурного наследия с индексом 2 «ЕОЗ-2-4» располагается на внутриквартальной территории, ограниченной улицами: Одесской, Большой Морской, Генерала Петрова. С восточной стороны граничит с территорией объекта культурного наследия регионального значения «Жилой дом» (г. Севастополь, ул. Большая Морская, 6), территорией объекта культурного наследия регионального значения «Жилой дом» (г. Севастополь, ул. Большая Морская, 4). С северной стороны граничит с территорией объекта культурного наследия регионального значения «Жилой дом» (г. Севастополь, ул. Генерала Петрова, 1), территорией объекта культурного наследия регионального значения «Жилой дом» (г. Севастополь, ул. Большая Морская, 2). С западной стороны граничит с территорией объекта культурного наследия регионального значения «Жилой дом» (г. Севастополь, ул. Одесская, 11), примыкает к границам территорий объектов культурного наследия регионального значения: «Общественное здание» (г. Севастополь, ул. Одесская, 13), «Общественное здание» (г. Севастополь, улица Одесская, 15).

Таблица 11. Описание границ единой охранной зоны объектов культурного наследия (ЕОЗ-2-4)

Прохождение границы		Описание прохождения границы
от точки	до точки	
1	2	3
67.	68.	На северо-восток – 13,39 м
68.	69.	На северо-запад – 6,77 м
69.	70.	На северо-восток – 29,11 м
70.	71.	На юго-восток – 1,69 м
71.	72.	На северо-восток – 2,65 м
72.	73.	На северо-запад – 1,69 м
73.	74.	На северо-восток – 7,47 м
74.	75.	На юго-восток – 2,86 м

1	2	3
75.	76.	На юго-запад – 0,61 м
76.	77.	На юго-восток – 17,48 м
77.	78.	На юго-запад – 1,11 м
78.	79.	На юго-восток – 1,62 м
79.	80.	На северо-восток – 1,11 м
80.	81.	На юго-восток – 5,77 м
81.	82.	На юго-запад – 1,01 м
82.	83.	На юго-восток – 1,52 м
83.	84.	На юго-запад – 0,99 м
84.	85.	На юго-восток – 23,41 м
85.	86.	На северо-восток – 10,66 м
86.	87.	На юго-восток – 0,00 м
87.	88.	На юго-запад – 13,24 м
88.	89.	
89.	90.	
90.	91.	На юго-восток – 1,30 м
91.	92.	На юго-запад – 2,06 м
92.	93.	На юго-восток – 2,57 м
93.	94.	На северо-восток – 1,99 м
94.	95.	На юго-восток – 14,41 м
95.	96.	
96.	97.	
97.	98.	На юго-запад – 6,64 м
98.	99.	На юго-восток – 13,58 м
99.	100.	На северо-восток – 6,52 м
100.	101.	На юго-восток – 1,19 м
101.	102.	На северо-восток – 5,72 м
102.	103.	На юго-восток – 7,16 м
103.	104.	На юго-запад – 6,44 м
104.	105.	На юго-восток – 1,49 м
105.	106.	На юго-запад – 5,38 м
106.	107.	На юго-восток – 15,82 м

1	2	3
107.	108.	На северо-восток – 3,61 м
108.	109.	На юго-восток – 7,41 м
109.	110.	На северо-запад – 1,79 м
110.	111.	На юго-восток – 4,23 м
111.	112.	На северо-восток – 1,88 м
112.	113.	На юго-восток – 12,76 м
113.	114.	На юго-запад – 1,86 м
114.	115.	На юго-восток – 3,97 м
115.	116.	На северо-восток – 1,89 м
116.	117.	На юго-восток – 5,05 м
117.	118.	На юго-запад – 3,39 м
118.	119.	На юго-восток – 6,43 м
119.	120.	На юго-запад – 1,66 м
120.	121.	На юго-восток – 3,98 м
121.	122.	На северо-восток – 1,67 м
122.	123.	На юго-восток – 4,78 м
123.	124.	На северо-восток – 5,54 м
124.	125.	На юго-восток – 1,62 м
125.	126.	На северо-восток – 6,78 м
126.	127.	На северо-запад – 13,34 м
127.	128.	На северо-восток – 3,38 м
128.	129.	На юго-восток – 15,54 м
129.	130.	На юго-запад – 47,35 м
130.	131.	
131.	132.	
132.	133.	
133.	134.	
134.	135.	На северо-запад – 20,51 м
135.	136.	
136.	137.	
137.	138.	
138.	139.	

1	2	3
139.	140.	На юго-запад – 15,02 м
140.	141.	На северо-запад – 27,29 м
141.	142.	На северо-восток – 11,89 м
142.	143.	На северо-запад – 18,46 м
143.	144.	
144.	145.	
145.	146.	
146.	147.	
147.	148.	
148.	149.	На юго-запад – 18,98 м
149.	150.	На юго-восток – 20,88 м
150.	151.	На северо-восток – 2,49 м
151.	152.	На юго-восток – 25,56 м
152.	153.	На юго-запад – 2,08 м
153.	154.	На юго-восток – 21,87 м
154.	155.	На юго-запад – 8,15 м
155.	156.	
156.	157.	На северо-запад – 78,15 м
157.	158.	
158.	159.	На юго-восток – 3,31 м
159.	160.	На северо-восток – 16,83 м
160.	161.	На северо-запад – 12,53 м
161.	162.	На юго-запад – 6,33 м
162.	163.	На северо-запад – 25,39 м
163.	164.	
164.	165.	На юго-запад – 13,26 м
165.	67.	На северо-запад в исходную точку – 5,76 м

Таблица 12. Координаты поворотных точек границы единой охранной зоны объектов культурного наследия (ЕОЗ-2-4)

Обозначение характерных точек границ	Координаты, м		Метод определения координат характерной точки	Средняя квадратическая погрешность положения характерной точки (Mt), м
	X	Y		
1	2	3	4	5
67	4933075,20	4381027,47	Метод спутниковых геодезических измерений (определений)	0,10
68	4933085,98	4381035,41		0,10
69	4933090,07	4381030,02		0,10
70	4933113,48	4381047,30		0,10
71	4933112,45	4381048,65		0,10
72	4933114,58	4381050,23		0,10
73	4933115,59	4381048,86		0,10
74	4933121,60	4381053,29		0,10
75	4933119,88	4381055,57		0,10
76	4933119,39	4381055,20		0,10
77	4933109,03	4381069,28		0,10
78	4933108,14	4381068,61		0,10
79	4933107,18	4381069,91		0,10
80	4933108,07	4381070,58		0,10
81	4933104,65	4381075,22		0,10
82	4933103,84	4381074,63		0,10
83	4933102,94	4381075,86		0,10
84	4933103,76	4381076,42		0,10
85	4933089,87	4381095,27		0,10
86	4933098,53	4381101,49		0,10
87	4933098,53	4381101,49		0,10
88	4933089,87	4381095,28		0,10
89	4933089,87	4381095,28		0,10
90	4933087,77	4381093,78		0,10
91	4933087,01	4381094,83		0,10
92	4933085,29	4381093,69		0,10
93	4933083,86	4381095,82		0,10
94	4933085,46	4381097,00		0,10
95	4933084,95	4381097,72	0,10	
96	4933082,68	4381099,24	0,10	
97	4933072,17	4381101,71	0,10	
98	4933071,10	4381095,16	0,10	
99	4933057,87	4381098,24	0,10	
100	4933059,01	4381104,66	0,10	
101	4933057,87	4381104,99	0,10	
102	4933059,18	4381110,56	0,10	
103	4933052,17	4381112,04	0,10	
104	4933050,79	4381105,75	0,10	
105	4933049,32	4381106,03	0,10	
106	4933048,59	4381100,70	0,10	
107	4933033,03	4381103,58	0,10	
108	4933033,82	4381107,09	0,10	

1	2	3	4	5
109	4933026,56	4381108,58	Метод спутниковых геодезических измерений (определений)	0,10
110	4933026,27	4381106,78		0,10
111	4933022,40	4381107,52		0,10
112	4933022,70	4381109,38		0,10
113	4933010,20	4381111,95		0,10
114	4933009,88	4381110,12		0,10
115	4933005,99	4381110,88		0,10
116	4933006,27	4381112,76		0,10
117	4933001,32	4381113,78		0,10
118	4933000,73	4381110,43		0,10
119	4932994,40	4381111,53		0,10
120	4932994,14	4381109,89		0,10
121	4932990,23	4381110,62		0,10
122	4932990,46	4381112,27		0,10
123	4932985,75	4381113,16		0,10
124	4932986,73	4381118,61		0,10
125	4932985,16	4381119,01		0,10
126	4932986,27	4381125,70		0,10
127	4932999,34	4381123,04		0,10
128	4933000,01	4381126,35		0,10
129	4932984,78	4381129,45		0,10
130	4932983,30	4381122,99		0,10
131	4932981,61	4381112,50		0,10
132	4932980,32	4381104,83		0,10
133	4932977,50	4381091,38		0,10
134	4932976,66	4381082,84		0,10
135	4932980,14	4381082,27		0,10
136	4932983,37	4381081,74		0,10
137	4932991,66	4381079,89		0,10
138	4932995,03	4381079,29		0,10
139	4932996,79	4381078,95		0,10
140	4932994,18	4381064,16		0,10
141	4933020,99	4381059,03	0,10	
142	4933023,23	4381070,71	0,10	
143	4933025,40	4381070,26	0,10	
144	4933025,98	4381072,99	0,10	
145	4933029,43	4381072,27	0,10	
146	4933037,44	4381070,50	0,10	
147	4933041,31	4381069,71	0,10	
148	4933044,05	4381069,21	0,10	
149	4933040,63	4381050,54	0,10	
150	4933020,21	4381054,92	0,10	
151	4933020,68	4381057,37	0,10	
152	4932995,54	4381061,98	0,10	
153	4932995,16	4381059,93	0,10	
154	4932973,68	4381064,03	0,10	
155	4932972,94	4381058,58	0,10	
156	4932972,29	4381056,01	0,10	

1	2	3	4	5
157	4933039,17	4381043,43	Метод спутниковых геодезических измерений (определений)	0,10
158	4933049,01	4381041,16		0,10
159	4933047,19	4381043,92		0,10
160	4933050,76	4381060,36		0,10
161	4933063,04	4381057,88		0,10
162	4933061,84	4381051,66		0,10
163	4933075,71	4381049,04		0,10
164	4933082,48	4381040,02		0,10
165	4933071,82	4381032,14		0,10
67	4933075,20	4381027,47		0,10

2.7. Описание границ единой охранной зоны объектов культурного наследия (ЕОЗ-2-5).

Участок 5 единой охранной зоны объектов культурного наследия с индексом 2 «ЕОЗ-2-5» располагается на внутриквартальной территории, ограниченной улицами: Сенявина, Маяковского, Торговой. С западной стороны граничит с территорией объекта культурного наследия регионального значения «Жилой дом» (г. Севастополь, улица Сенявина, 3-а). С северо-запада примыкает к границе территории участка 1 единой охранной зоны объектов культурного наследия с индексом 1 «ЕОЗ-1-1».

Таблица 13. Описание границ единой охранной зоны объектов культурного наследия (ЕОЗ-2-5)

Прохождение границы		Описание прохождения границы
от точки	до точки	
1	2	3
166.	167.	На северо-восток – 14,39 м
167.	168.	На юго-восток – 3,04 м
168.	169.	На северо-восток – 4,13 м
169.	170.	На северо-запад – 2,97 м
170.	171.	На северо-восток – 4,49 м
171.	172.	На юго-восток – 2,88 м
172.	173.	На северо-восток – 4,35 м
173.	174.	На северо-запад – 2,79 м
174.	175.	На северо-восток – 3,92 м
175.	176.	На юго-восток – 2,39 м
176.	177.	На северо-восток – 8,91 м
177.	178.	На северо-запад – 16,67 м

1	2	3
178.	179.	На северо-запад – 16,67 м
179.	180.	
180.	181.	На северо-восток – 4,26 м
181.	182.	На юго-восток – 29,23 м
182.	183.	
183.	184.	
184.	185.	
185.	186.	
186.	187.	На юго-запад – 9,91 м
187.	188.	На северо-запад – 0,57 м
188.	189.	На юго-запад – 4,88 м
189.	190.	
190.	191.	На юго-восток – 2,69 м
191.	192.	На юго-запад – 23,71 м
192.	166.	На северо-запад в исходную точку – 20,59 м

Таблица 14. Координаты поворотных точек границы единой охранной зоны объектов культурного наследия (ЕОЗ-2-5)

Обозначение характерных точек границ	Координаты, м		Метод определения координат характерной точки	Средняя квадратическая погрешность положения характерной точки (Mt), м
	X	Y		
1	2	3	4	5
166.	4933236,60	4380842,86	Метод спутниковых геодезических измерений (определений)	0,10
167.	4933250,13	4380847,76		0,10
168.	4933249,09	4380850,62		0,10
169.	4933253,00	4380851,96		0,10
170.	4933254,01	4380849,17		0,10
171.	4933258,23	4380850,69		0,10
172.	4933257,22	4380853,40		0,10
173.	4933261,35	4380854,81		0,10
174.	4933262,26	4380852,15		0,10
175.	4933265,95	4380853,49		0,10
176.	4933265,12	4380855,74		0,10
177.	4933273,44	4380858,94		0,10
178.	4933274,18	4380856,63		0,10
179.	4933276,19	4380850,35		0,10
180.	4933278,52	4380843,08		0,10
181.	4933278,72	4380843,08		0,10
182.	4933282,71	4380844,58		0,10

1	2	3	4	5
183.	4933280,33	4380850,87	Метод спутниковых геодезических измерений (определений)	0,10
184.	4933277,54	4380857,66		0,10
185.	4933274,91	4380865,00		0,10
186.	4933272,58	4380871,99		0,10
187.	4933263,11	4380869,07		0,10
188.	4933263,33	4380868,54		0,10
189.	4933262,53	4380868,30		0,10
190.	4933258,64	4380867,20		0,10
191.	4933257,81	4380869,76		0,10
192.	4933234,97	4380863,39		0,10
166	4933236,60	4380842,86		0,10

2.8. Описание границ единой охранной зоны объектов культурного наследия (ЕОЗ-2-6).

Участок 6 единой охранной зоны объектов культурного наследия с индексом 2 «ЕОЗ-2-6» располагается на внутриквартальной территории, ограниченной набережной Корнилова, улицами Маяковского, Айвазовского, проспектом Нахимова. С юго-западной стороны граничит с территорией объекта культурного наследия регионального значения «Дом Анненкова» (г. Севастополь, ул. Маяковского, 8). С северной стороны граничит с территорией объекта культурного наследия регионального значения «Жилой дом» (г. Севастополь, набережная Корнилова, 7). С северо-запада примыкает к границе территории участка 1 единой охранной зоны объектов культурного наследия с индексом 1 «ЕОЗ-1-1».

Таблица 15. Описание границ единой охранной зоны объектов культурного наследия (ЕОЗ-2-6)

Прохождение границы		Описание прохождения границы
от точки	до точки	
1	2	3
193.	194.	На северо-восток – 54,19 м
194.	195.	
195.	196.	На юго-восток – 10,71 м
196.	197.	
197.	198.	На юго-запад – 2,95 м
198.	199.	На юго-восток – 7,02 м
199.	200.	На северо-восток – 10,52 м
200.	201.	На юго-восток – 1,73 м
201.	202.	На северо-восток – 2,62 м

1	2	3
202.	203.	На северо-запад – 5,01 м
203.	204.	На северо-восток – 17,42 м
204.	205.	
205.	206.	
206.	207.	
207.	208.	На юго-восток – 16,17 м
208.	209.	
209.	210.	
210.	211.	На северо-восток – 13,45 м
211.	212.	На юго-восток – 0,63 м
212.	213.	На юго-запад – 1,04 м
213.	214.	На юго-восток – 4,58 м
214.	215.	На юго-запад – 18,22 м
215.	216.	На юго-восток – 0,14 м
216.	217.	На юго-запад – 21,22 м
217.	218.	
218.	219.	На северо-запад – 1,33 м
219.	220.	На юго-запад – 15,27 м
220.	221.	На северо-запад – 15,36 м
221.	222.	
222.	223.	На юго-запад – 18,98 м
223.	224.	На северо-запад – 6,05 м
224.	225.	На юго-запад – 7,11 м
225.	226.	
226.	227.	На северо-запад – 3,83 м
227.	228.	На северо-восток – 2,09 м
228.	229.	На северо-запад – 14,59 м
229.	230.	На северо-восток – 1,24 м
230.	193.	На северо-запад в исходную точку – 25,77 м

Таблица 16. Координаты поворотных точек границы единой охранной зоны объектов культурного наследия (ЕОЗ-2-6)

Обозначение характерных точек границ	Координаты, м		Метод определения координат характерной точки	Средняя квадратическая погрешность положения характерной точки (Mt), м
	X	Y		
1	2	3	4	5
193	4933317,44	4380968,74	Метод спутниковых геодезических измерений (определений)	0,10
194	4933319,33	4380968,84		0,10
195	4933347,18	4381013,10		0,10
196	4933346,42	4381013,68		0,10
197	4933337,85	4381018,31		0,10
198	4933336,33	4381015,78		0,10
199	4933330,46	4381019,63		0,10
200	4933335,90	4381028,64		0,10
201	4933334,45	4381029,58		0,10
202	4933335,88	4381031,78		0,10
203	4933340,34	4381029,50		0,10
204	4933342,82	4381033,46		0,10
205	4933344,40	4381036,00		0,10
206	4933348,16	4381042,01		0,10
207	4933349,52	4381044,30		0,10
208	4933344,72	4381050,70		0,10
209	4933342,92	4381053,10		0,10
210	4933339,82	4381057,24		0,10
211	4933350,77	4381065,05		0,10
212	4933350,42	4381065,57		0,10
213	4933349,59	4381064,95		0,10
214	4933346,86	4381068,63		0,10
215	4933331,69	4381058,54		0,10
216	4933331,61	4381058,65		0,10
217	4933321,68	4381051,74		0,10
218	4933314,19	4381046,53		0,10
219	4933314,96	4381045,45		0,10
220	4933302,27	4381036,95		0,10
221	4933306,31	4381031,31	0,10	
222	4933306,47	4381022,89	0,10	
223	4933290,98	4381011,93	0,10	
224	4933294,01	4381006,69	0,10	
225	4933293,52	4381005,72	0,10	
226	4933288,44	4381002,48	0,10	
227	4933290,50	4380999,25	0,10	
228	4933292,26	4381000,40	0,10	
229	4933300,43	4380988,30	0,10	
230	4933301,47	4380988,95	0,10	
193	4933317,44	4380968,74	0,10	

2.9. Описание границ единой охранной зоны объектов культурного наследия (ЕОЗ-2-7).

Участок 7 единой охранной зоны объектов культурного наследия с индексом 2 «ЕОЗ-2-7» располагается на внутриквартальной территории, ограниченной набережной Корнилова, набережной Адмирала Клокачева, площадью 300-летия Российского флота. В северной части участка 7 единой охранной зоны объектов культурного наследия с индексом 2 «ЕОЗ-2-7» располагается исторически ценный градоформирующий объект, входящий в состав предмета охраны исторического поселения федерального значения города Севастополя, – «Памятный знак Клокачеву Ф.А.», в Артбухте, на набережной Корнилова. В южной части участка 7 единой охранной зоны объектов культурного наследия с индексом 2 «ЕОЗ-2-7» располагается исторически ценный градоформирующий объект, входящий в состав предмета охраны исторического поселения федерального значения города Севастополя, «Памятный знак Корнилову В.А.», в Артбухте, на набережной Корнилова.

Таблица 17. Описание границ единой охранной зоны объектов культурного наследия (ЕОЗ-2-7)

Прохождение границы		Описание прохождения границы
от точки	до точки	
1	2	3
231.	232.	На северо-восток – 12,41 м
232.	233.	На северо-запад – 4,47 м
233.	234.	
234.	235.	На юго-восток – 67,97 м
235.	236.	
236.	237.	
237.	238.	
238.	239.	На юго-запад – 16,89 м
239.	240.	
240.	241.	На северо-запад в исходную точку – 60,45 м
241.	242.	
242.	243.	
243.	231.	

Таблица 18. Координаты поворотных точек границы единой охранной зоны объектов культурного наследия (ЕОЗ-2-7)

Обозначение характерных точек границ	Координаты, м		Метод определения координат характерной точки	Средняя квадратическая погрешность положения характерной точки (Mt), м
	X	Y		
231	4933427,34	4380942,70	Метод спутниковых геодезических измерений (определений)	0,10
232	4933438,39	4380948,37		0,10
233	4933440,71	4380948,19		0,10
234	4933443,12	4380948,01		0,10
235	4933441,37	4380950,14		0,10
236	4933430,87	4380962,91		0,10
237	4933423,56	4380972,90		0,10
238	4933401,39	4381001,64		0,10
239	4933399,01	4380999,83		0,10
240	4933389,40	4380989,80		0,10
241	4933409,39	4380964,96		0,10
242	4933420,47	4380951,19		0,10
243	4933424,11	4380946,67		0,10
231	4933427,34	4380942,70		0,10

2.10. Описание границ единой охранной зоны объектов культурного наследия (ЕОЗ-2-8).

Участок 8 единой охранной зоны объектов культурного наследия с индексом 2 «ЕОЗ-2-8» располагается на внутриквартальной территории, ограниченной улицами Айвазовского и Маяковского, проспектом Нахимова, набережной Корнилова. С южной стороны граничит с территорией объекта культурного наследия регионального значения «Жилой дом» (г. Севастополь, пр-т Нахимова, 10), с северо-восточной стороны – с территорией объекта культурного наследия регионального значения «Жилой дом» (г. Севастополь, пр-т Нахимова, 12). С юго-запада примыкает к границе территории участка 1 единой охранной зоны объектов культурного наследия с индексом 1 «ЕОЗ-1-1».

Таблица 19. Описание границ единой охранной зоны объектов культурного наследия (ЕОЗ-2-8)

Прохождение границы		Описание прохождения границы
от точки	до точки	
1	2	3
244.	245.	На юго-восток – 9,59 м
245.	246.	На северо-восток – 2,36 м
246.	247.	На юго-восток – 3,01 м

1	2	3
247.	248.	На юго-запад – 39,21 м
248.	249.	На юго-восток – 8,79 м
249.	250.	На юго-запад – 7,66 м
250.	251.	На юго-восток – 4,50 м
251.	252.	На северо-запад – 12,15 м
252.	253.	На юго-запад – 22,73 м
253.	254.	На северо-запад – 6,28 м
254.	255.	На юго-запад – 14,37 м
255.	256.	
256.	257.	На северо-запад – 5,28 м
257.	258.	На северо-восток в исходную точку – 81,93 м
258.	259.	
259.	260.	
260.	261.	
261.	262.	
262.	244.	

Таблица 20. Координаты поворотных точек границы единой охранной зоны объектов культурного наследия (ЕОЗ-2-8)

Обозначение характерных точек границ	Координаты, м		Метод определения координат характерной точки	Средняя квадратическая погрешность положения характерной точки (M _t), м
	X	Y		
1	2	3	4	5
244	4933302,45	4381098,87	Метод спутниковых геодезических измерений (определений)	0,10
245	4933296,95	4381106,73		0,10
246	4933298,85	4381108,13		0,10
247	4933297,08	4381110,57		0,10
248	4933265,54	4381087,28		0,10
249	4933260,16	4381094,23		0,10
250	4933253,98	4381089,70		0,10
251	4933251,30	4381093,32		0,10
252	4933258,52	4381083,55		0,10
253	4933240,11	4381070,22		0,10
254	4933243,84	4381065,17		0,10
255	4933233,27	4381057,76		0,10
256	4933232,25	4381056,72		0,10
257	4933235,08	4381052,26		0,10
258	4933236,83	4381053,47		0,10
259	4933251,37	4381063,52	0,10	

1	2	3	4	5
260	4933267,69	4381074,81	Метод спутниковых геодезических измерений (определений)	0,10
261	4933271,32	4381077,31		0,10
262	4933302,06	4381098,56		0,10
244	4933302,45	4381098,87		0,10

3. Единая зона регулирования застройки и хозяйственной деятельности объектов культурного наследия

Единая зона регулирования застройки и хозяйственной деятельности – территория, в пределах которой устанавливается режим использования земель и земельных участков, ограничивающий строительство и хозяйственную деятельность, определяются требования к реконструкции существующих зданий и сооружений. Единая зона регулирования застройки и хозяйственной деятельности устанавливается (проектируется) в целях обеспечения наилучшего обзора памятников, сохранения архитектурной, градостроительной и природной среды в зоне их композиционного влияния.

3.1. Описание границ единой зоны регулирования застройки и хозяйственной деятельности (ЕЗРЗ-1).

3.1.1. Описание границ единой зоны регулирования застройки и хозяйственной деятельности (ЕЗРЗ-1).

Участок 1 единой зоны регулирования застройки и хозяйственной деятельности с индексом 1 «ЕЗРЗ-1-1» располагается на внутриквартальной территории, ограниченной улицей Капитанской, площадью 300-летия Российского флота, набережной Корнилова, улицей Айвазовского. С западной, южной и восточной сторон примыкает к границе территории участка 1 единой охранной зоны объектов культурного наследия с индексом 1 «ЕОЗ-1-1». С северо-восточной стороны граничит с территорией участка 7 единой охранной зоны объектов культурного наследия с индексом 2 «ЕОЗ-2-7».

Таблица 21. Описание границ единой зоны регулирования застройки и хозяйственной деятельности объектов культурного наследия (ЕЗРЗ-1-1)

Прохождение границы		Описание прохождения границы
от точки	до точки	
1	2	3
1.	2.	На юго-восток – 60,45 м
2.	3.	

1	2	3
3.	4.	На юго-восток – 60,45 м
4.	5.	
5.	6.	На северо-восток – 13,91 м
6.	7.	На юго-восток – 7,78 м
7.	8.	На северо-восток – 6,68 м
8.	9.	На юго-восток – 28,09 м
9.	10.	
10.	11.	
11.	12.	
12.	13.	На юго-запад – 138,61 м
13.	14.	
14.	15.	
15.	16.	
16.	17.	
17.	18.	
18.	19.	
19.	20.	
20.	21.	
21.	22.	
22.	23.	
23.	24.	
24.	25.	
25.	26.	
26.	27.	
27.	28.	
28.	29.	
29.	30.	
30.	31.	

1	2	3
31.	32.	На юго-запад – 138,61 м
32.	33.	
33.	34.	На северо-запад – 5,96 м
34.	35.	На юго-запад – 13,61 м
35.	36.	
36.	37.	На северо-запад – 51,22 м
37.	38.	
38.	39.	На северо-восток – 1,09 м
39.	40.	На северо-запад – 0,92 м
40.	41.	На юго-запад – 1,05 м
41.	42.	На северо-запад – 71,81 м
42.	43.	
43.	44.	
44.	45.	
45.	46.	На северо-восток – 27,71 м
46.	47.	
47.	48.	
48.	49.	
49.	50.	На северо-запад – 3,01 м
50.	51.	
51.	52.	На северо-восток – 75,38 м
52.	53.	
53.	54.	
54.	55.	На юго-восток – 2,78 м
55.	56.	На северо-восток – 29,22 м
56.	57.	
57.	58.	
58.	59.	

1	2	3
59.	60.	На юго-восток – 38,19 м
60.	61.	
61.	62.	
62.	63.	На северо-восток – 29,57 м
63.	64.	На юго-восток – 10,11 м
64.	65.	
65.	1.	На северо-восток в исходную точку – 5,24 м

Таблица 22. Координаты поворотных точек границ единой зоны регулирования застройки и хозяйственной деятельности объектов культурного наследия (ЕЗРЗ-1-1)

Обозначение характерных точек границ	Координаты, м		Метод определения координат характерной точки	Средняя квадратическая погрешность положения характерной точки (Mt), м
	X	Y		
1	2	3	4	5
1	4933427,34	4380942,70	Метод спутниковых геодезических измерений (определений)	0,10
2	4933424,11	4380946,67		0,10
3	4933420,47	4380951,19		0,10
4	4933409,39	4380964,96		0,10
5	4933389,40	4380989,80		0,10
6	4933399,01	4380999,83		0,10
7	4933395,86	4381006,94		0,10
8	4933396,59	4381013,58		0,10
9	4933395,56	4381021,98		0,10
10	4933392,88	4381027,79		0,10
11	4933388,48	4381035,21		0,10
12	4933385,02	4381038,24		0,10
13	4933373,52	4381025,68		0,10
14	4933371,90	4381025,32		0,10
15	4933368,43	4381020,19		0,10
16	4933362,35	4381009,23		0,10
17	4933359,02	4381004,20		0,10
18	4933355,73	4380999,23		0,10
19	4933355,48	4380998,86		0,10
20	4933352,15	4380993,82		0,10
21	4933351,31	4380992,48		0,10
22	4933341,44	4380976,40		0,10
23	4933338,49	4380971,60		0,10
24	4933337,69	4380970,20		0,10
25	4933332,22	4380961,39		0,10
26	4933331,39	4380960,03		0,10
27	4933330,18	4380958,10		0,10

1	2	3	4	5
28	4933327,78	4380954,26	Метод спутниковых геодезических измерений (определений)	0,10
29	4933323,01	4380946,63		0,10
30	4933318,22	4380938,88		0,10
31	4933315,02	4380933,80		0,10
32	4933311,83	4380928,72		0,10
33	4933310,67	4380922,75		0,10
34	4933314,30	4380918,02		0,10
35	4933312,21	4380909,60		0,10
36	4933308,28	4380906,61		0,10
37	4933319,98	4380873,78		0,10
38	4933325,51	4380858,37		0,10
39	4933326,56	4380858,68		0,10
40	4933326,82	4380857,80		0,10
41	4933325,81	4380857,51		0,10
42	4933326,80	4380854,75		0,10
43	4933341,79	4380805,42		0,10
44	4933345,91	4380791,00		0,10
45	4933350,73	4380794,60		0,10
46	4933353,92	4380797,47		0,10
47	4933355,66	4380796,28		0,10
48	4933363,63	4380808,85		0,10
49	4933363,75	4380808,78		0,10
50	4933365,07	4380810,48		0,10
51	4933367,33	4380809,26		0,10
52	4933392,84	4380845,37		0,10
53	4933405,16	4380856,33		0,10
54	4933413,15	4380868,64		0,10
55	4933412,13	4380871,23		0,10
56	4933416,99	4380877,52		0,10
57	4933418,63	4380879,45		0,10
58	4933420,65	4380881,41		0,10
59	4933433,13	4380891,30		0,10
60	4933425,03	4380904,75	0,10	
61	4933413,29	4380905,36	0,10	
62	4933406,52	4380913,70	0,10	
63	4933429,25	4380932,63	0,10	
64	4933428,35	4380933,61	0,10	
65	4933422,69	4380940,31	0,10	
1	4933427,34	4380942,70	0,10	

3.1.2. Описание границ единой зоны регулирования застройки и хозяйственной деятельности (ЕЗРЗ-1-2).

Участок 2 единой зоны регулирования застройки и хозяйственной деятельности с индексом 1 «ЕЗРЗ-1-2» располагается на внутриквартальной территории, ограниченной улицами: Одесской, Сенявина, Маяковского, Торговой. С северо-западной стороны граничит с территорией объекта

культурного наследия регионального значения «Жилой дом» (г. Севастополь, ул. Сенявина, д. 3). С западной, восточной и северо-восточной сторон примыкает к границе территории участка 1 единой охранной зоны объектов культурного наследия с индексом 1 «ЕОЗ-1-1». С западной стороны граничит с территорией участка 5 единой охранной зоны объектов культурного наследия с индексом 2 «ЕОЗ-2-5». С северной стороны граничит с территорией участка 1 единой зоны регулирования застройки и хозяйственной деятельности с индексом 2 «ЕЗРЗ-2-1».

Таблица 23. Описание границ единой зоны регулирования застройки и хозяйственной деятельности объектов культурного наследия (ЕЗРЗ-1-2)

Прохождение границы		Описание прохождения границы
от точки	до точки	
1	2	3
66.	67.	На юго-восток – 34,45 м
67.	68.	
68.	69.	На северо-восток – 23,71 м
69.	70.	На северо-запад – 2,69 м
70.	71.	На северо-восток – 4,04 м
71.	72.	На юго-восток – 26,39 м
72.	73.	
73.	74.	
74.	75.	
75.	76.	На северо-восток – 24,17 м
76.	77.	
77.	78.	
78.	79.	
79.	80.	На северо-запад – 0,47 м
80.	81.	На северо-восток – 19,42 м
81.	82.	На юго-восток – 4,07 м
82.	83.	
83.	84.	На северо-восток – 2,01 м
84.	85.	На юго-восток – 9,79 м

1	2	3
85.	86.	На юго-запад – 2,01 м
86.	87.	На юго-восток – 2,22 м
87.	88.	На северо-восток – 1,09 м
88.	89.	На юго-восток – 40,77 м
89.	90.	
90.	91.	На юго-запад – 29,98 м
91.	92.	На северо-запад – 1,05 м
92.	93.	На юго-запад – 2,75 м
93.	94.	На юго-восток – 0,54 м
94.	95.	На юго-запад – 1,87 м
95.	96.	На северо-запад – 0,87 м
96.	97.	На юго-запад – 3,65 м
97.	98.	На юго-восток – 0,35 м
98.	99.	На юго-запад – 3,26 м
99.	100.	На северо-запад – 0,99 м
100.	101.	На юго-запад – 61,59 м
101.	102.	
102.	103.	
103.	104.	
104.	105.	
105.	106.	На северо-запад – 1,31 м
106.	107.	На юго-запад – 16,72 м
107.	108.	На северо-запад – 7,14 м
108.	109.	На юго-запад – 0,38 м
109.	110.	На северо-запад – 13,38 м
110.	111.	На юго-восток – 5,83 м
111.	112.	
112.	113.	
113.	114.	На северо-запад – 12,03 м

1	2	3
114.	115.	На северо-запад – 12,03 м
115.	116.	На юго-запад – 0,82 м
116.	117.	На северо-запад – 6,54 м
117.	118.	На юго-запад – 1,75 м
118.	119.	На северо-запад – 4,39 м
119.	120.	На северо-восток – 1,76 м
120.	121.	На северо-запад – 22,51 м
121.	122.	
122.	123.	На юго-запад – 2,01 м
123.	124.	На северо-запад – 3,35 м
124.	125.	На северо-восток – 1,86 м
125.	126.	На северо-запад – 3,07 м
126.	127.	На юго-запад – 4,25 м
127.	128.	На северо-запад – 7,56 м
128.	129.	На северо-восток – 2,42 м
129.	130.	На северо-запад – 4,41 м
130.	131.	На юго-запад – 1,07 м
131.	132.	На северо-запад – 2,24 м
132.	133.	На северо-восток – 1,08 м
133.	134.	На северо-запад – 4,07 м
134.	135.	На северо-восток – 2,31 м
135.	136.	На северо-запад – 0,46 м
136.	137.	На северо-восток – 1,35 м
137.	138.	На северо-запад – 1,38 м
138.	139.	На северо-восток – 4,15 м
139.	140.	На юго-восток – 1,31 м
140.	141.	На северо-восток в исходную точку – 8,53 м
141.	66.	

Таблица 24. Координаты поворотных точек границ единой зоны регулирования застройки и хозяйственной деятельности объектов культурного наследия (ЕЗРЗ-1-2)

Обозначение характерных точек границ	Координаты, м		Метод определения координат характерной точки	Средняя квадратическая погрешность положения характерной точки (Mt), м
	X	Y		
1	2	3	4	5
66	4933241,10	4380829,76	Метод спутниковых геодезических измерений (определений)	0,10
67	4933236,60	4380842,86		0,10
68	4933234,97	4380863,39		0,10
69	4933257,81	4380869,76		0,10
70	4933258,64	4380867,20		0,10
71	4933262,53	4380868,30		0,10
72	4933260,32	4380874,17		0,10
73	4933257,81	4380880,82		0,10
74	4933255,13	4380887,11		0,10
75	4933252,82	4380892,85		0,10
76	4933259,44	4380895,60		0,10
77	4933263,72	4380897,52		0,10
78	4933271,59	4380900,91		0,10
79	4933275,10	4380902,22		0,10
80	4933275,19	4380901,76		0,10
81	4933293,64	4380907,82		0,10
82	4933292,89	4380909,68		0,10
83	4933292,13	4380911,60		0,10
84	4933293,99	4380912,35		0,10
85	4933290,36	4380921,45		0,10
86	4933288,50	4380920,72		0,10
87	4933287,64	4380922,77		0,10
88	4933288,66	4380923,14		0,10
89	4933274,63	4380957,89		0,10
90	4933271,34	4380957,99		0,10
91	4933244,77	4380944,10		0,10
92	4933245,07	4380943,09		0,10
93	4933242,70	4380941,69		0,10
94	4933242,42	4380942,15		0,10
95	4933240,81	4380941,20		0,10
96	4933241,26	4380940,45		0,10
97	4933238,13	4380938,58		0,10
98	4933237,95	4380938,88		0,10
99	4933235,15	4380937,22		0,10
100	4933235,62	4380936,35		0,10
101	4933232,83	4380934,39		0,10
102	4933227,46	4380931,28		0,10
103	4933217,23	4380927,14		0,10
104	4933185,62	4380908,83		0,10

1	2	3	4	5
105	4933181,81	4380906,62	Метод спутниковых геодезических измерений (определений)	0,10
106	4933182,46	4380905,48		0,10
107	4933169,09	4380895,44		0,10
108	4933173,33	4380889,70		0,10
109	4933173,03	4380889,47		0,10
110	4933180,78	4380878,56		0,10
111	4933183,67	4380880,42		0,10
112	4933184,84	4380881,44		0,10
113	4933185,52	4380881,94		0,10
114	4933190,23	4380875,57		0,10
115	4933192,68	4380872,27		0,10
116	4933192,04	4380871,76		0,10
117	4933195,96	4380866,52		0,10
118	4933194,56	4380865,47		0,10
119	4933197,18	4380861,94		0,10
120	4933198,59	4380862,99		0,10
121	4933202,30	4380858,02		0,10
122	4933212,18	4380845,04		0,10
123	4933210,59	4380843,83		0,10
124	4933212,72	4380841,24		0,10
125	4933214,20	4380842,37		0,10
126	4933216,06	4380839,93		0,10
127	4933212,68	4380837,36		0,10
128	4933217,19	4380831,29		0,10
129	4933219,11	4380832,76		0,10
130	4933221,82	4380829,28		0,10
131	4933220,98	4380828,62		0,10
132	4933222,34	4380826,84		0,10
133	4933223,19	4380827,51		0,10
134	4933225,68	4380824,29		0,10
135	4933227,53	4380825,67		0,10
136	4933227,81	4380825,31		0,10
137	4933229,10	4380825,71		0,10
138	4933229,51	4380824,39	0,10	
139	4933233,45	4380825,68	0,10	
140	4933233,07	4380826,93	0,10	
141	4933238,79	4380828,68	0,10	
66	4933241,10	4380829,76	0,10	

3.1.3. Описание границ единой зоны регулирования застройки и хозяйственной деятельности (ЕЗРЗ-1-3).

Участок 3 единой зоны регулирования застройки и хозяйственной деятельности с индексом 1 «ЕЗРЗ-1-3» располагается на внутриквартальной территории, ограниченной улицами: Одесской, Генерала Петрова, Маяковского, Торговой. С северо-восточной стороны граничит с территорией

объекта культурного наследия регионального значения «Административное здание» (г. Севастополь, ул. Маяковского, 5), территорией объекта культурного наследия регионального значения «Жилой дом» (г. Севастополь, ул. Маяковского, 3). С восточной стороны граничит с территорией объекта культурного наследия регионального значения «Жилой дом» (г. Севастополь, пр-т Нахимова, 14). С юго-восточной стороны граничит с территорией объекта культурного наследия регионального значения «Жилой дом» (г. Севастополь, пр-т Нахимова, 16 (ул. Генерала Петрова, 2)). С северо-западной, северо-восточной и юго-восточной сторон примыкает к границе территории участка 1 единой охранной зоны объектов культурного наследия с индексом 1 «ЕОЗ-1-1».

Таблица 25. Описание границ единой зоны регулирования застройки и хозяйственной деятельности объектов культурного наследия (ЕЗРЗ-1-3)

Прохождение границы		Описание прохождения границы
от точки	до точки	
1	2	3
142.	143.	На северо-восток – 123,29 м
143.	144.	
144.	145.	На юго-восток – 10,98 м
145.	146.	На юго-запад – 12,71 м
146.	147.	
147.	148.	На юго-восток – 7,69 м
148.	149.	
149.	150.	На юго-запад – 2,62 м
150.	151.	На юго-восток – 3,23 м
151.	152.	На северо-восток – 2,61 м
152.	153.	На юго-восток – 1,74 м
153.	154.	На юго-запад – 2,52 м
154.	155.	На юго-восток – 1,74 м
155.	156.	На северо-восток – 2,52 м

1	2	3
156.	157.	На юго-восток – 66,43 м
157.	158.	
158.	159.	На юго-восток – 66,43 м
159.	160.	
160.	161.	
161.	162.	
162.	163.	
163.	164.	
164.	165.	
165.	166.	
166.	167.	
167.	168.	
168.	169.	На юго-запад – 23,06 м
169.	170.	На юго-восток – 5,78 м
170.	171.	На юго-запад – 7,39 м
171.	172.	На северо-запад – 5,73 м
172.	173.	На юго-запад – 25,29 м
173.	174.	На юго-восток – 10,14 м
174.	175.	На юго-запад – 42,58 м
175.	176.	На северо-запад – 9,07 м
176.	177.	На юго-запад – 12,17 м
177.	178.	На северо-запад – 8,01 м
178.	179.	На юго-запад – 2,98 м
179.	180.	На северо-запад – 9,68 м
180.	181.	На юго-запад – 5,85 м
181.	142.	На северо-запад в исходную точку – 66,43 м

Таблица 26. Координаты поворотных точек границ единой зоны регулирования застройки и хозяйственной деятельности объектов культурного наследия (ЕЗРЗ-1-3)

Обозначение характерных точек границ	Координаты, м		Метод определения координат характерной точки	Средняя квадратическая погрешность положения характерной точки (Mt), м
	X	Y		
1	2	3	4	5
142	4933159,84	4380902,44	Метод спутниковых геодезических измерений (определений)	0,10
143	4933210,85	4380939,24		0,10
144	4933262,85	4380972,29		0,10
145	4933256,92	4380981,52		0,10
146	4933245,10	4380974,04		0,10
147	4933241,55	4380979,43		0,10
148	4933240,89	4380980,48		0,10
149	4933238,68	4380979,08		0,10
150	4933236,99	4380981,83		0,10
151	4933239,20	4380983,20		0,10
152	4933238,28	4380984,68		0,10
153	4933236,14	4380983,35		0,10
154	4933235,53	4380984,33		0,10
155	4933237,72	4380985,59		0,10
156	4933236,88	4380986,94		0,10
157	4933235,95	4380988,43		0,10
158	4933235,04	4380989,89		0,10
159	4933233,92	4380991,70		0,10
160	4933233,16	4380992,92		0,10
161	4933231,20	4380996,08		0,10
162	4933243,20	4381003,65		0,10
163	4933239,52	4381009,17		0,10
164	4933229,80	4381002,74		0,10
165	4933227,03	4381006,93		0,10
166	4933225,80	4381008,78		0,10
167	4933211,12	4381030,99		0,10
168	4933207,58	4381036,79	0,10	
169	4933203,79	4381042,21	0,10	
170	4933185,24	4381028,52	0,10	
171	4933181,81	4381033,17	0,10	
172	4933175,74	4381029,19	0,10	
173	4933178,99	4381024,48	0,10	
174	4933158,40	4381009,79	0,10	
175	4933152,28	4381017,87	0,10	
176	4933118,10	4380992,48	0,10	

1	2	3	4	5
177	4933123,42	4380985,13	Метод спутниковых геодезических измерений (определений)	0,10
178	4933113,60	4380977,94		0,10
179	4933118,33	4380971,51		0,10
180	4933115,86	4380969,84		0,10
181	4933120,55	4380961,37		0,10
142	4933159,84	4380902,44		0,10

3.1.4. Описание границ единой зоны регулирования застройки и хозяйственной деятельности (ЕЗРЗ-1-4).

Участок 4 единой зоны регулирования застройки и хозяйственной деятельности с индексом 1 «ЕЗРЗ-1-4» располагается на внутриквартальной территории, ограниченной набережной Корнилова, улицей Айвазовского, проспектом Нахимова, улицей Маяковского. С восточной стороны граничит с территорией объекта культурного наследия регионального значения «Административное здание» (г. Севастополь, ул. Айвазовского, 3). С северо-восточной стороны примыкает к границе территории участка 1 единой охранной зоны объектов культурного наследия с индексом 1 «ЕОЗ-1-1». С северо-западной стороны граничит с территорией участка 6 единой зоны регулирования застройки и хозяйственной деятельности с индексом 2 «ЕЗРЗ-2-6». С юго-западной стороны граничит с территорией участка 2 единой зоны регулирования застройки и хозяйственной деятельности с индексом 2 «ЕЗРЗ-2-2».

Таблица 23. Описание границ единой зоны регулирования застройки и хозяйственной деятельности объектов культурного наследия (ЕЗРЗ-1-4)

Прохождение границы		Описание прохождения границы
от точки	до точки	
1	2	3
182.	183.	На юго-восток – 11,16 м
183.	184.	На северо-восток – 3,94 м
184.	185.	На юго-восток – 15,05 м
185.	186.	
186.	187.	
187.	188.	
188.	189.	На юго-запад – 9,83 м
189.	190.	На северо-запад – 6,63 м
190.	191.	На юго-запад – 7,71 м

1	2	3
191.	192.	На северо-запад – 20,16 м
192.	193.	
193.	194.	
194.	182.	На северо-восток в исходную точку – 18,22 м

Таблица 28. Координаты поворотных точек границ единой зоны регулирования застройки и хозяйственной деятельности объектов культурного наследия (ЕЗРЗ-1-4)

Обозначение характерных точек границ	Координаты, м		Метод определения координат характерной точки	Средняя квадратическая погрешность положения характерной точки (Mt), м
	X	Y		
1	2	3	4	5
182	4933346,86	4381068,63	Метод спутниковых геодезических измерений (определений)	0,10
183	4933339,63	4381077,13		0,10
184	4933340,18	4381081,03		0,10
185	4933339,41	4381082,01		0,10
186	4933334,53	4381082,58		0,10
187	4933330,90	4381090,38		0,10
188	4933330,69	4381090,58		0,10
189	4933322,62	4381084,97		0,10
190	4933326,10	4381079,33		0,10
191	4933319,83	4381074,84		0,10
192	4933324,37	4381068,93		0,10
193	4933331,61	4381058,65		0,10
194	4933331,69	4381058,54		0,10
182	4933346,86	4381068,63	0,10	

3.1.5. Описание границ единой зоны регулирования застройки и хозяйственной деятельности (ЕЗРЗ-1-5).

Участок 5 единой зоны регулирования застройки и хозяйственной деятельности с индексом 1 «ЕЗРЗ-1-5» располагается на внутриквартальной территории, ограниченной проспектом Нахимова, площадью Лазарева, улицей Воронина. С юго-западной стороны граничит с территорией объекта культурного наследия регионального значения «Административное здание» (г. Севастополь, пр-т Нахимова, д. 21). С северо-восточной и северо-западной сторон примыкает к границе территории участка 1 единой охранной зоны объектов культурного наследия с индексом 1 «ЕОЗ-1-1». С юго-восточной стороны граничит с территорией участка 4 единой зоны регулирования застройки и хозяйственной деятельности с индексом 2 «ЕЗРЗ-2-4». С южной стороны граничит с территорией участка 5 единой зоны

регулирования застройки и хозяйственной деятельности с индексом 5 «ЕЗР3-2-5».

Таблица 29. Описание границ единой зоны регулирования застройки и хозяйственной деятельности объектов культурного наследия (ЕЗР3-1-5)

Прохождение границы		Описание прохождения границы
от точки	до точки	
1	2	3
195.	196.	На северо-запад – 8,93 м
196.	197.	На северо-восток – 6,97 м
197.	198.	
198.	199.	На северо-запад – 11,35 м
199.	200.	
200.	201.	
201.	202.	На юго-запад – 1,43 м
202.	203.	
203.	204.	На северо-запад – 14,47 м
204.	205.	На северо-восток – 40,79 м
205.	206.	
206.	207.	
207.	208.	На юго-восток – 31,26 м
208.	209.	
209.	210.	
210.	211.	На северо-восток – 2,05 м
211.	212.	На юго-восток – 4,61 м
212.	213.	На юго-запад – 2,01 м
213.	214.	На юго-восток – 5,29 м
214.	215.	На юго-запад в исходную точку – 43,91 м
215.	216.	
216.	195.	

Таблица 30. Координаты поворотных точек границ единой зоны регулирования застройки и хозяйственной деятельности объектов культурного наследия (ЕЗРЗ-1-5)

Обозначение характерных точек границ	Координаты, м		Метод определения координат характерной точки	Средняя квадратическая погрешность положения характерной точки (Mt), м
	X	Y		
1	2	3	4	5
1	4933224,59	4381160,14	Метод спутниковых геодезических измерений (определений)	0,10
2	4933230,77	4381153,70		0,10
3	4933234,86	4381157,09		0,10
4	4933236,05	4381158,24		0,10
5	4933237,32	4381156,26		0,10
6	4933238,95	4381153,73		0,10
7	4933242,17	4381148,68		0,10
8	4933241,86	4381148,43		0,10
9	4933241,24	4381147,76		0,10
10	4933249,82	4381136,11		0,10
11	4933250,58	4381136,34		0,10
12	4933282,54	4381160,40		0,10
13	4933273,71	4381172,57		0,10
14	4933268,45	4381177,90		0,10
15	4933266,34	4381180,04		0,10
16	4933262,31	4381184,12		0,10
17	4933263,29	4381185,92		0,10
18	4933259,97	4381189,12		0,10
19	4933258,68	4381187,58		0,10
20	4933254,99	4381191,37		0,10
21	4933230,14	4381164,16		0,10
22	4933229,20	4381162,60		0,10
195	4933224,59	4381160,14	0,10	

3.1.6. Описание границ единой зоны регулирования застройки и хозяйственной деятельности (ЕЗРЗ-1-6).

Участок 6 единой зоны регулирования застройки и хозяйственной деятельности с индексом 1 «ЕЗРЗ-1-6» располагается на внутриквартальной территории, ограниченной улицами: Воронина, Дроздова, Свердлова. С северной, западной, восточной и южной сторон примыкает к границе территории участка 1 единой охранной зоны объектов культурного наследия с индексом 1 «ЕОЗ-1-1».

Таблица 31. Описание границ единой зоны регулирования застройки и хозяйственной деятельности объектов культурного наследия (ЕЗРЗ-1-6)

Прохождение границы		Описание прохождения границы
от точки	до точки	
1	2	3
217.	218.	На северо-запад – 15,77 м
218.	219.	На юго-запад – 29,56 м
219.	220.	
220.	221.	
221.	222.	На северо-запад – 0,56 м
222.	223.	На юго-запад – 37,11 м
223.	224.	
224.	225.	
225.	226.	
226.	227.	
227.	228.	На северо-запад – 2,61 м
228.	229.	На юго-запад – 8,41 м
229.	230.	На юго-восток – 2,75 м
230.	231.	На юго-запад – 3,45 м
231.	232.	
232.	233.	На северо-восток – 29,98 м
233.	234.	
234.	235.	На север – 4,39 м
235.	236.	
236.	237.	На северо-восток в исходную точку – 59,24 м
237.	238.	
238.	239.	
239.	217.	

Таблица 32. Координаты поворотных точек границ единой зоны регулирования застройки и хозяйственной деятельности объектов культурного наследия (ЕЗРЗ-1-6)

Обозначение характерных точек границ	Координаты, м		Метод определения координат характерной точки	Средняя квадратическая погрешность положения характерной точки (Mt), м
	X	Y		
1	2	3	4	5
217.	4933193,61	4381218,08	Метод спутниковых геодезических измерений (определений)	0,10
218.	4933200,97	4381204,13		0,10
219.	4933197,28	4381200,49		0,10
220.	4933185,40	4381192,90		0,10
221.	4933176,35	4381188,03		0,10
222.	4933176,61	4381187,53		0,10
223.	4933174,49	4381186,35		0,10
224.	4933153,78	4381176,51		0,10
225.	4933153,51	4381176,37		0,10
226.	4933145,60	4381172,26		0,10
227.	4933143,06	4381172,22		0,10
228.	4933143,12	4381169,61		0,10
229.	4933134,72	4381169,30		0,10
230.	4933134,67	4381172,05		0,10
231.	4933132,60	4381172,01		0,10
232.	4933131,22	4381172,06		0,10
233.	4933131,53	4381179,88		0,10
234.	4933132,09	4381201,03		0,10
235.	4933133,28	4381201,05		0,10
236.	4933136,99	4381201,03		0,10
237.	4933143,50	4381202,11	0,10	
238.	4933166,98	4381208,49	0,10	
239.	4933189,09	4381216,19	0,10	
217	4933193,61	4381218,08	0,10	

3.1.7. Описание границ единой зоны регулирования застройки и хозяйственной деятельности (ЕЗРЗ-1-7).

Участок 7 единой зоны регулирования застройки и хозяйственной деятельности с индексом 1 «ЕЗРЗ-1-7» располагается на внутриквартальной территории, ограниченной улицами: Дроздова, Суворова, Марата. С западной и северной сторон примыкает к границе территории участка 1 единой охранной зоны объектов культурного наследия с индексом 1 «ЕОЗ-1-1». С восточной стороны граничит с территорией участка 2 единой охранной зоны объектов культурного наследия с индексом 2 «ЕОЗ-2-2». С северо-восточной

стороны граничит с территорией участка 3 единой зоны регулирования застройки и хозяйственной деятельности с индексом 2 «ЕЗРЗ-2-3».

Таблица 33. Описание границ единой зоны регулирования застройки и хозяйственной деятельности объектов культурного наследия (ЕЗРЗ-1-7)

Прохождение границы		Описание прохождения границы
от точки	до точки	
1	2	3
240.	241.	На юго-запад – 27,59 м
241.	242.	
242.	243.	На юго-восток – 12,84 м
243.	244.	
244.	245.	На юго-запад – 0,99 м
245.	246.	На юго-восток – 7,01 м
246.	247.	На юго-запад – 4,17 м
247.	248.	
248.	249.	На юго-восток – 136,61 м
249.	250.	
250.	251.	
251.	252.	
252.	253.	
253.	254.	
254.	255.	
255.	256.	На северо-восток – 0,79 м
256.	257.	
257.	258.	На юго-восток – 4,11 м
258.	259.	На юго-запад – 34,04 м
259.	260.	
260.	261.	На северо-запад – 6,16 м
261.	262.	На северо-восток – 4,41 м
262.	263.	На северо-запад – 4,19 м

1	2	3
263.	264.	На юго-запад – 1,12 м
264.	265.	На северо-запад – 1,89 м
265.	266.	На северо-восток – 1,13 м
266.	267.	На северо-запад – 25,78 м
267.	268.	На северо-восток – 8,31 м
268.	269.	На северо-запад – 9,11 м
269.	270.	На юго-запад – 0,35 м
270.	271.	На северо-запад – 14,38 м
271.	272.	На северо-восток – 0,33 м
272.	273.	На северо-запад – 44,08 м
273.	274.	
274.	275.	
275.	276.	
276.	277.	На юго-запад – 1,19 м
277.	278.	На северо-запад – 1,91 м
278.	279.	На северо-восток – 1,17 м
279.	280.	На северо-запад – 16,38 м
280.	281.	
281.	282.	
282.	283.	
283.	284.	На северо-восток – 1,74 м
284.	285.	На северо-запад – 0,57 м
285.	286.	На юго-запад – 1,24 м
286.	287.	На северо-запад – 9,72 м
287.	288.	На северо-восток – 1,31 м
288.	289.	На северо-запад – 1,22 м
289.	290.	На юго-запад – 1,29 м
290.	291.	На северо-запад – 2,37 м

1	2	3
291.	292.	На северо-восток – 1,33 м
292.	293.	На северо-запад – 4,37 м
293.	294.	На юго-запад – 1,48 м
294.	295.	На северо-запад – 3,05 м
295.	296.	На северо-восток – 3,41 м
296.	297.	
297.	298.	На юго-восток – 1,46 м
298.	299.	На северо-восток – 0,61 м
299.	300.	На северо-запад – 1,28 м
300.	301.	На северо-восток – 2,19 м
301.	302.	На юго-восток – 1,26 м
302.	303.	На северо-восток – 4,91 м
303.	304.	На северо-запад – 1,32 м
304.	305.	На северо-восток – 2,43 м
305.	306.	На юго-восток – 1,26 м
306.	307.	На северо-восток – 1,22 м
307.	308.	На северо-запад – 1,29 м
308.	309.	На северо-восток – 2,66 м
309.	310.	На юго-восток – 1,26 м
310.	311.	На северо-восток – 0,82 м
311.	312.	На северо-запад – 1,23 м
312.	313.	На северо-восток – 2,56 м
313.	314.	На юго-восток – 1,21 м
314.	315.	На северо-восток – 4,03 м
315.	316.	На северо-запад – 1,37 м
316.	317.	На северо-восток – 3,68 м
317.	318.	На юго-восток – 1,37 м
318.	319.	На северо-восток – 4,03 м

1	2	3
319.	320.	На северо-запад – 1,32 м
320.	321.	На северо-восток – 2,82 м
321.	322.	На юго-восток – 1,26 м
322.	323.	На северо-восток – 0,63 м
323.	324.	На юго-восток в исходную точку – 21,55
324.	240.	

Таблица 34. Координаты поворотных точек границ единой зоны регулирования застройки и хозяйственной деятельности объектов культурного наследия (ЕЗРЗ-1-7)

Обозначение характерных точек границ	Координаты, м		Метод определения координат характерной точки	Средняя квадратическая погрешность положения характерной точки (Mt), м
	X	Y		
1	2	3	4	5
240.	4933182,16	4381247,25	Метод спутниковых геодезических измерений (определений)	0,10
241.	4933176,25	4381245,19		0,10
242.	4933156,55	4381236,97		0,10
243.	4933155,14	4381240,05		0,10
244.	4933145,71	4381240,75		0,10
245.	4933145,49	4381239,78		0,10
246.	4933138,64	4381241,26		0,10
247.	4933137,82	4381237,89		0,10
248.	4933137,73	4381237,19		0,10
249.	4933135,04	4381237,53		0,10
250.	4933130,89	4381247,74		0,10
251.	4933087,56	4381252,95		0,10
252.	4933075,96	4381254,10		0,10
253.	4933052,99	4381256,38		0,10
254.	4933043,95	4381257,29		0,10
255.	4933012,45	4381260,44		0,10
256.	4933008,75	4381260,81		0,10
257.	4933008,90	4381261,59		0,10
258.	4933004,83	4381262,08		0,10
259.	4933004,55	4381260,88		0,10
260.	4932999,97	4381228,39		0,10
261.	4933006,13	4381228,16		0,10
262.	4933010,53	4381228,51		0,10
263.	4933014,70	4381228,13		0,10
264.	4933014,63	4381227,01		0,10
265.	4933016,51	4381226,83		0,10
266.	4933016,61	4381227,96		0,10
267.	4933042,28	4381225,58	0,10	

1	2	3	4	5
268.	4933050,57	4381226,10	Метод спутниковых геодезических измерений (определений)	0,10
269.	4933059,66	4381225,57		0,10
270.	4933059,64	4381225,22		0,10
271.	4933073,97	4381224,00		0,10
272.	4933074,02	4381224,33		0,10
273.	4933083,15	4381223,45		0,10
274.	4933088,52	4381221,31		0,10
275.	4933090,93	4381221,21		0,10
276.	4933117,52	4381218,62		0,10
277.	4933117,42	4381217,43		0,10
278.	4933119,31	4381217,26		0,10
279.	4933119,41	4381218,43		0,10
280.	4933123,64	4381218,02		0,10
281.	4933127,93	4381217,63		0,10
282.	4933132,45	4381216,85		0,10
283.	4933135,27	4381215,26		0,10
284.	4933135,48	4381216,99		0,10
285.	4933136,05	4381216,92		0,10
286.	4933135,90	4381215,69		0,10
287.	4933145,53	4381214,50		0,10
288.	4933145,68	4381215,80		0,10
289.	4933146,89	4381215,66		0,10
290.	4933146,74	4381214,38		0,10
291.	4933149,09	4381214,07		0,10
292.	4933149,24	4381215,39		0,10
293.	4933153,58	4381214,89		0,10
294.	4933153,41	4381213,42		0,10
295.	4933156,44	4381213,06		0,10
296.	4933156,85	4381213,14		0,10
297.	4933159,65	4381214,20		0,10
298.	4933159,23	4381215,60		0,10
299.	4933159,80	4381215,82		0,10
300.	4933160,24	4381214,62		0,10
301.	4933162,29	4381215,41		0,10
302.	4933161,84	4381216,59		0,10
303.	4933166,44	4381218,32	0,10	
304.	4933166,91	4381217,09	0,10	
305.	4933169,17	4381217,99	0,10	
306.	4933168,73	4381219,17	0,10	
307.	4933169,87	4381219,61	0,10	
308.	4933170,33	4381218,39	0,10	
309.	4933172,81	4381219,36	0,10	
310.	4933172,36	4381220,54	0,10	
311.	4933173,12	4381220,84	0,10	
312.	4933173,55	4381219,69	0,10	
313.	4933175,94	4381220,60	0,10	
314.	4933175,51	4381221,73	0,10	
315.	4933179,28	4381223,15	0,10	

1	2	3	4	5
316.	4933179,77	4381221,87	Метод спутниковых геодезических измерений (определений)	0,10
317.	4933183,21	4381223,17		0,10
318.	4933182,72	4381224,45		0,10
319.	4933186,49	4381225,86		0,10
320.	4933186,97	4381224,63		0,10
321.	4933189,59	4381225,68		0,10
322.	4933189,15	4381226,86		0,10
323.	4933189,74	4381227,08		0,10
324.	4933185,32	4381238,84		0,10
240	4933182,16	4381247,25		0,10

3.1.8. Описание границ единой зоны регулирования застройки и хозяйственной деятельности (ЕЗРЗ-1-8).

Участок 8 единой зоны регулирования застройки и хозяйственной деятельности с индексом 1 «ЕЗРЗ-1-8» располагается на внутриквартальной территории, ограниченной улицей Свердлова, спуском Шестакова, улицей Дроздова. С северо-западной стороны граничит с территорией объекта культурного наследия регионального значения «Жилой дом» (г. Севастополь, спуск Шестакова, 1). С северной, западной, восточной и южной сторон примыкает к границе территории участка 1 единой охранной зоны объектов культурного наследия с индексом 1 «ЕОЗ-1-1».

Таблица 35. Описание границ единой зоны регулирования застройки и хозяйственной деятельности объектов культурного наследия (ЕЗРЗ-1-8)

Прохождение границы		Описание прохождения границы
от точки	до точки	
1	2	3
325.	326.	На северо-запад – 132,79 м
326.	327.	
327.	328.	
328.	329.	
329.	330.	На юго-восток – 14,97 м
330.	331.	
331.	332.	
332.	333.	На юго-запад – 3,03 м
333.	334.	
334.	335.	На юго-восток – 22,56 м
335.	336.	

1	2	3
336.	337.	На юго-восток – 22,56 м
337.	338.	На северо-восток – 2,89 м
338.	339.	На юго-восток – 20,69 м
339.	340.	
340.	341.	
341.	342.	На юго-запад – 21,05 м
342.	343.	
343.	344.	На юго-восток – 60,16 м
344.	345.	
345.	346.	
346.	325.	На северо-восток в исходную точку – 17,03 м

Таблица 36. Координаты поворотных точек границ единой зоны регулирования застройки и хозяйственной деятельности объектов культурного наследия (ЕЗРЗ-1-8)

Обозначение характерных точек границ	Координаты, м		Метод определения координат характерной точки	Средняя квадратическая погрешность положения характерной точки (M _t), м
	X	Y		
1	2	3	4	5
325	4933007,70	4381220,53	Метод спутниковых геодезических измерений (определений)	0,10
326	4933057,99	4381216,02		0,10
327	4933105,80	4381211,62		0,10
328	4933124,16	4381209,79		0,10
329	4933124,65	4381193,98		0,10
330	4933120,66	4381194,27		0,10
331	4933114,34	4381194,91		0,10
332	4933111,13	4381195,23		0,10
333	4933109,75	4381195,37		0,10
334	4933109,42	4381192,36		0,10
335	4933101,26	4381193,12		0,10
336	4933098,15	4381193,41		0,10
337	4933086,96	4381194,44		0,10
338	4933087,23	4381197,32		0,10
339	4933078,09	4381198,23		0,10
340	4933072,44	4381198,67		0,10
341	4933066,62	4381199,20		0,10
342	4933061,57	4381185,37		0,10
343	4933059,40	4381179,43		0,10

1	2	3	4	5
344	4933020,07	4381193,93	Метод спутниковых геодезических измерений (определений)	0,10
345	4933007,86	4381199,00		0,10
346	4933005,84	4381203,60		0,10
325	4933007,70	4381220,53		0,10

3.2. Описание границ единой зоны регулирования застройки и хозяйственной деятельности «ЕЗРЗ-2».

3.2.1. Описание границ единой зоны регулирования застройки и хозяйственной деятельности (ЕЗРЗ-2-1).

Участок 1 единой зоны регулирования застройки и хозяйственной деятельности с индексом 2 «ЕЗРЗ-2-1» располагается на внутриквартальной территории, ограниченной улицами: Одесской, Сенявина, Маяковского, Торговой. С северо-западной, северной и северо-восточной сторон примыкает к границе территории участка 1 единой охранной зоны объектов культурного наследия с индексом 1 «ЕОЗ-1-1». С юго-западной стороны граничит с территорией участка 5 единой охранной зоны объектов культурного наследия с индексом 2 «ЕОЗ-2-5». С юго-восточной и южной сторон граничит с территорией участка 2 единой зоны регулирования застройки и хозяйственной деятельности с индексом 1 «ЕЗРЗ-1-2».

Таблица 37. Описание границ единой зоны регулирования застройки и хозяйственной деятельности объектов культурного наследия (ЕЗРЗ-2-1)

Прохождение границы		Описание прохождения границы
от точки	до точки	
1	2	3
1.	2.	На юго-запад – 18,01 м
2.	3.	
3.	4.	На юго-восток – 2,93 м
4.	5.	На юго-запад – 20,26 м
5.	6.	На юго-восток – 29,34 м
6.	7.	
7.	8.	
8.	9.	
9.	10.	

1	2	3
10.	11.	На юго-запад – 9,89 м
11.	12.	На северо-запад – 0,57 м
12.	13.	На юго-запад – 26,39 м
13.	14.	
14.	15.	
15.	16.	
16.	17.	
17.	18.	На северо-восток – 24,17 м
18.	19.	
19.	20.	
20.	21.	
21.	22.	На северо-запад – 0,47 м
22.	23.	На северо-восток – 19,74 м
23.	24.	
24.	25.	На северо-запад – 12,62 м
25.	26.	
26.	27.	На северо-восток – 1,31 м
27.	28.	На северо-запад – 5,89 м
28.	29.	На юго-запад – 1,34 м
29.	30.	На северо-запад – 8,55 м
30.	31.	На северо-восток – 1,41 м
31.	32.	На северо-запад – 12,25 м
32.	33.	На юго-запад – 1,39 м
33.	1.	На северо-запад в исходную точку – 18,79 м

Таблица 38. Координаты поворотных точек границ единой зоны регулирования застройки и хозяйственной деятельности объектов культурного наследия (ЕЗРЗ-2-1)

Обозначение характерных точек границ	Координаты, м		Метод определения координат характерной точки	Средняя квадратическая погрешность положения характерной точки (M _t), м
	X	Y		
1	2	3	4	5
1	4933312,14	4380852,70	Метод спутниковых геодезических измерений (определений)	0,10
2	4933297,83	4380848,30		0,10
3	4933295,28	4380846,67		0,10
4	4933292,50	4380847,60		0,10
5	4933282,73	4380844,47		0,10
6	4933282,71	4380844,58		0,10
7	4933280,33	4380850,87		0,10
8	4933277,54	4380857,66		0,10
9	4933274,91	4380865,00		0,10
10	4933272,58	4380871,99		0,10
11	4933263,11	4380869,07		0,10
12	4933263,33	4380868,54		0,10
13	4933262,53	4380868,30		0,10
14	4933260,32	4380874,17		0,10
15	4933257,81	4380880,82		0,10
16	4933255,13	4380887,11		0,10
17	4933252,82	4380892,85		0,10
18	4933259,44	4380895,60		0,10
19	4933263,72	4380897,52		0,10
20	4933271,59	4380900,91		0,10
21	4933275,10	4380902,22		0,10
22	4933275,19	4380901,76		0,10
23	4933293,64	4380907,82		0,10
24	4933293,92	4380907,97		0,10
25	4933297,49	4380897,25		0,10
26	4933297,88	4380895,99		0,10
27	4933299,15	4380896,29		0,10
28	4933301,02	4380890,69		0,10
29	4933299,73	4380890,33		0,10
30	4933302,42	4380882,21		0,10
31	4933303,77	4380882,61		0,10
32	4933307,62	4380870,98		0,10
33	4933306,29	4380870,56		0,10
1	4933312,14	4380852,70	0,10	

3.2.2. Описание границ единой зоны регулирования застройки и хозяйственной деятельности (ЕЗРЗ-2-2).

Участок 2 единой зоны регулирования застройки и хозяйственной деятельности с индексом 2 «ЕЗРЗ-2-2» располагается на внутриквартальной территории, ограниченной улицами Айвазовского и Маяковского, набережной

Корнилова, проспектом Нахимова. С северо-восточной стороны граничит с территорией объекта культурного наследия регионального значения «Административное здание» (г. Севастополь, ул. Айвазовского, д. 3), территорией объекта культурного наследия регионального значения «Жилой дом» (г. Севастополь, пр-т Нахимова, 10). С северо-восточной и юго-западной сторон примыкает к границе территории участка 1 единой охранной зоны объектов культурного наследия с индексом 1 «ЕОЗ-1-1». С северо-западной стороны граничит с территорией участка 6 единой охранной зоны объектов культурного наследия с индексом 2 «ЕОЗ-2-6». С юго-восточной стороны граничит с территорией участка 8 единой охранной зоны объектов культурного наследия с индексом 2 «ЕОЗ-2-8». С северо-восточной стороны граничит с территорией участка 4 единой зоны регулирования застройки и хозяйственной деятельности с индексом 1 «ЕЗРЗ-1-4».

Таблица 39. Описание границ единой зоны регулирования застройки и хозяйственной деятельности объектов культурного наследия (ЕЗРЗ-2-2)

Прохождение границы		Описание прохождения границы
от точки	до точки	
1	2	3
34.	35.	На северо-восток – 7,12 м
35.	36.	
36.	37.	На юго-восток – 6,05 м
37.	38.	На северо-восток – 18,98 м
38.	39.	На восток – 8,42 м
39.	40.	На юго-восток – 6,94 м
40.	41.	На северо-восток – 15,27 м
41.	42.	На юго-восток – 1,33 м
42.	43.	На северо-восток – 21,22 м
43.	44.	
44.	45.	На юго-восток – 20,02 м
45.	46.	
46.	47.	На северо-восток – 7,71 м
47.	48.	На юго-восток – 24,79 м

1	2	3
48.	49.	На юго-восток – 24,79 м
49.	50.	На северо-восток – 7,60 м
50.	51.	На юго-восток – 3,49 м
51.	52.	На юго-запад – 16,12 м
52.	53.	На юго-восток – 1,51 м
53.	54.	На юго-запад – 82,22 м
54.	55.	
55.	56.	
56.	57.	
57.	58.	
58.	59.	
59.	60.	
60.	61.	На северо-запад – 70,72 м
61.	62.	
62.	63.	
63.	64.	
64.	65.	
65.	66.	На северо-восток в исходную точку – 18,03 м
66.	34.	

Таблица 40. Координаты поворотных точек границ единой зоны регулирования застройки и хозяйственной деятельности объектов культурного наследия (ЕЗРЗ-2-2)

Обозначение характерных точек границ	Координаты, м		Метод определения координат характерной точки	Средняя квадратическая погрешность положения характерной точки (Mt), м
	X	Y		
1	2	3	4	5
34	4933288,44	4381002,48	Метод спутниковых геодезических измерений (определений)	0,10
35	4933293,52	4381005,72		0,10
36	4933294,01	4381006,69		0,10
37	4933290,98	4381011,93		0,10
38	4933306,47	4381022,89		0,10

1	2	3	4	5
39	4933306,31	4381031,31	Метод спутниковых геодезических измерений (определений)	0,10
40	4933302,27	4381036,95		0,10
41	4933314,96	4381045,45		0,10
42	4933314,19	4381046,53		0,10
43	4933321,68	4381051,74		0,10
44	4933331,61	4381058,65		0,10
45	4933324,37	4381068,93		0,10
46	4933319,83	4381074,84		0,10
47	4933326,10	4381079,33		0,10
48	4933322,62	4381084,97		0,10
49	4933312,17	4381099,82		0,10
50	4933318,39	4381104,19		0,10
51	4933316,40	4381107,06		0,10
52	4933303,32	4381097,63		0,10
53	4933302,45	4381098,87		0,10
54	4933302,06	4381098,56		0,10
55	4933271,32	4381077,31		0,10
56	4933267,69	4381074,81		0,10
57	4933251,37	4381063,52		0,10
58	4933236,83	4381053,47		0,10
59	4933235,08	4381052,26		0,10
60	4933234,84	4381052,09		0,10
61	4933248,10	4381033,31		0,10
62	4933253,14	4381025,36		0,10
63	4933254,47	4381023,12		0,10
64	4933256,26	4381021,16		0,10
65	4933273,23	4380992,79		0,10
66	4933275,76	4380994,39		0,10
34	4933288,44	4381002,48		0,10

3.2.3. Описание границ единой зоны регулирования застройки и хозяйственной деятельности (ЕЗРЗ-2-3).

Участок 3 единой зоны регулирования застройки и хозяйственной деятельности с индексом 2 «ЕЗРЗ-2-3» располагается на внутриквартальной территории, ограниченной улицами: Суворова, Воронина, Свердлова. С восточной стороны примыкает к границе территории участка 1 единой охранной зоны объектов культурного наследия с индексом 1 «ЕОЗ-1-1». С южной стороны граничит с территорией участка 2 единой охранной зоны объектов культурного наследия с индексом 2 «ЕОЗ-2-2». С юго-западной стороны граничит с территорией участка 7 единой зоны регулирования застройки и хозяйственной деятельности с индексом 1 «ЕЗРЗ-1-7».

Таблица 41. Описание границ единой зоны регулирования застройки и хозяйственной деятельности объектов культурного наследия (ЕЗРЗ-2-3)

Прохождение границы		Описание прохождения границы
от точки	до точки	
1	2	3
67.	68.	На северо-восток – 38,27 м
68.	69.	
69.	70.	На юго-восток – 15,68 м
70.	71.	
71.	72.	На северо-восток – 1,17 м
72.	73.	На юго-восток – 2,72 м
73.	74.	На юго-запад – 1,18 м
74.	75.	На юго-восток – 4,82 м
75.	76.	На северо-восток – 1,19 м
76.	77.	На юго-восток – 2,41 м
77.	78.	На юго-запад – 1,19 м
78.	79.	На юго-восток – 4,91 м
79.	80.	На северо-восток – 1,19 м
80.	81.	На юго-восток – 2,41 м
81.	82.	На юго-запад – 1,19 м
82.	83.	На юго-восток – 4,74 м
83.	84.	На северо-восток – 1,27 м
84.	85.	На юго-восток – 2,41 м
85.	86.	На юго-запад – 1,19 м
86.	87.	На юго-восток – 4,88 м
87.	88.	На северо-восток – 1,22 м
88.	89.	На юго-восток – 2,41 м
89.	90.	На юго-запад – 1,21 м
90.	91.	На юго-восток – 7,81 м
91.	92.	На юго-запад – 6,72 м

1	2	3
92.	93.	На юго-восток – 3,17 м
93.	94.	На юго-запад – 21,58 м
94.	95.	На северо-запад – 9,27 м
95.	96.	На юго-запад – 15,95 м
96.	97.	На северо-восток – 13,74 м
97.	98.	
98.	99.	На северо-запад – 19,84 м
99.	100.	На северо-восток в исходную точку – 32,74 м
100.	67.	

Таблица 42. Координаты поворотных точек границ единой зоны регулирования застройки и хозяйственной деятельности объектов культурного наследия (ЕЗРЗ-2-3)

Обозначение характерных точек границ	Координаты, м		Метод определения координат характерной точки	Средняя квадратическая погрешность положения характерной точки (Mt), м
	X	Y		
1	2	3	4	5
67	4933227,32	4381241,91	Метод спутниковых геодезических измерений (определений)	0,10
68	4933228,08	4381246,92		0,10
69	4933233,07	4381279,75		0,10
70	4933221,03	4381282,20		0,10
71	4933217,70	4381282,87		0,10
72	4933217,90	4381284,02		0,10
73	4933215,54	4381284,44		0,10
74	4933215,33	4381283,28		0,10
75	4933210,60	4381284,19		0,10
76	4933210,82	4381285,37		0,10
77	4933208,46	4381285,80		0,10
78	4933208,25	4381284,63		0,10
79	4933203,42	4381285,54		0,10
80	4933203,63	4381286,71		0,10
81	4933201,27	4381287,15		0,10
82	4933201,05	4381285,97		0,10
83	4933196,37	4381286,74		0,10
84	4933196,61	4381287,99		0,10
85	4933194,25	4381288,42		0,10
86	4933194,03	4381287,24	0,10	
87	4933189,22	4381288,09	0,10	
88	4933189,43	4381289,29	0,10	
89	4933187,07	4381289,73	0,10	

1	2	3	4	5
90	4933186,86	4381288,54	Метод спутниковых геодезических измерений (определений)	0,10
91	4933179,11	4381289,49		0,10
92	4933177,79	4381282,90		0,10
93	4933174,68	4381283,53		0,10
94	4933170,06	4381262,45		0,10
95	4933179,19	4381260,87		0,10
96	4933176,25	4381245,19		0,10
97	4933182,16	4381247,25		0,10
98	4933189,23	4381249,71		0,10
99	4933197,07	4381231,49		0,10
100	4933224,28	4381238,91		0,10
67	4933227,32	4381241,91		0,10

3.2.4. Описание границ единой зоны регулирования застройки и хозяйственной деятельности (ЕЗРЗ-2-4).

Участок 4 единой зоны регулирования застройки и хозяйственной деятельности с индексом 2 «ЕЗРЗ-2-4» располагается на внутриквартальной территории, ограниченной проспектом Нахимова, площадью Лазарева, улицей Воронина. С северной стороны граничит с территорией объекта культурного наследия регионального значения «Жилой дом» (г. Севастополь, пр-т Нахимова, 17). С северо-западной стороны примыкает к границе территории участка 1 единой охранной зоны объектов культурного наследия с индексом 1 «ЕОЗ-1-1». С северо-западной стороны граничит с территорией участка 5 единой зоны регулирования застройки и хозяйственной деятельности с индексом 1 «ЕЗРЗ-1-5». С юго-западной стороны граничит с территорией участка 5 единой зоны регулирования застройки и хозяйственной деятельности с индексом 2 «ЕЗРЗ-2-5».

Таблица 43. Описание границ единой зоны регулирования застройки и хозяйственной деятельности объектов культурного наследия (ЕЗРЗ-2-4)

Прохождение границы		Описание прохождения границы
от точки	до точки	
1	2	3
101.	102.	На северо-восток – 43,89 м
102.	103.	
103.	104.	
104.	105.	На северо-запад – 5,29 м
105.	106.	На северо-восток – 2,01 м
106.	107.	На северо-запад – 4,61 м

1	2	3
107.	108.	На северо-восток – 10,16 м
108.	109.	
109.	110.	На юго-восток – 43,01 м
110.	111.	На юго-запад – 17,02 м
111.	112.	На северо-запад – 4,37 м
112.	113.	На юго-запад – 40,15 м
113.	114.	На северо-запад – 16,77 м
114.	115.	
115.	116.	На юго-запад – 1,69 м
116.	117.	На северо-запад – 15,67 м
117.	118.	
118.	119.	
119.	120.	На северо-восток – 6,65 м
120.	121.	
121.	101.	На северо-запад в исходную точку – 3,01м

Таблица 44. Координаты поворотных точек границ единой зоны регулирования застройки и хозяйственной деятельности объектов культурного наследия (ЕЗРЗ-2-4)

Обозначение характерных точек границ	Координаты, м		Метод определения координат характерной точки	Средняя квадратическая погрешность положения характерной точки (Mt), м
	X	Y		
1	2	3	4	5
101.	4933224,59	4381160,14	Метод спутниковых геодезических измерений (определений)	0,10
102.	4933229,20	4381162,60		0,10
103.	4933230,14	4381164,16		0,10
104.	4933254,99	4381191,37		0,10
105.	4933258,68	4381187,58		0,10
106.	4933259,97	4381189,12		0,10
107.	4933263,29	4381185,92		0,10
108.	4933269,00	4381190,78		0,10
109.	4933270,85	4381192,70		0,10
110.	4933244,28	4381226,51		0,10
111.	4933231,08	4381215,77		0,10
112.	4933233,83	4381212,38		0,10
113.	4933202,53	4381187,23		0,10

1	2	3	4	5
114.	4933207,28	4381180,01	Метод спутниковых геодезических измерений (определений)	0,10
115.	4933212,41	4381173,70		0,10
116.	4933211,22	4381172,49		0,10
117.	4933212,64	4381171,08		0,10
118.	4933212,91	4381165,12		0,10
119.	4933217,37	4381158,84		0,10
120.	4933221,49	4381161,66		0,10
121.	4933222,86	4381162,59		0,10
101	4933224,59	4381160,14		0,10

3.2.5. Описание границ единой зоны регулирования застройки и хозяйственной деятельности (ЕЗРЗ-2-5).

Участок 5 единой зоны регулирования застройки и хозяйственной деятельности с индексом 2 «ЕЗРЗ-2-5» располагается на внутриквартальной территории, ограниченной площадью Лазарева, проспектом Нахимова, улицей Воронина. С восточной стороны граничит с территорией объекта культурного наследия регионального значения «Административное здание» (г. Севастополь, пр-т Нахимова, д. 21). С южной и юго-восточной сторон примыкает к границе территории участка 1 единой охранной зоны объектов культурного наследия с индексом 1 «ЕОЗ-1-1». С северной стороны граничит с территорией участка 5 единой зоны регулирования застройки и хозяйственной деятельности с индексом 1 «ЕЗРЗ-1-5». С северо-восточной стороны граничит с территорией участка 4 единой зоны регулирования застройки и хозяйственной деятельности с индексом 2 «ЕЗРЗ-2-4».

Таблица 45. Описание границ единой зоны регулирования застройки и хозяйственной деятельности объектов культурного наследия (ЕЗРЗ-2-5)

Прохождение границы		Описание прохождения границы
от точки	до точки	
1	2	3
122.	123.	На северо-восток – 13,31 м
123.	124.	
124.	125.	На юго-восток – 1,35 м
125.	126.	
126.	127.	На юго-запад – 6,97 м
127.	128.	
128.	129.	

1	2	3
129.	130.	На юго-восток – 11,92 м
130.	131.	
131.	132.	На юго-запад – 6,65 м
132.	133.	
133.	134.	На юго-восток – 15,67 м
134.	135.	
135.	136.	
136.	137.	На северо-восток – 1,71 м
137.	138.	На юго-восток – 16,77 м
138.	139.	
139.	140.	На юго-запад – 74,46 м
140.	141.	
141.	142.	
142.	143.	
143.	144.	
144.	145.	На северо-запад – 31,16 м
145.	146.	На северо-восток – 1,61 м
146.	147.	На северо-запад – 28,84 м
147.	148.	На юго-запад – 1,88 м
148.	149.	На северо-запад – 21,33 м
149.	122.	На северо-восток в исходную точку – 25,75 м

Таблица 46. Координаты поворотных точек границ единой зоны регулирования застройки и хозяйственной деятельности объектов культурного наследия (ЕЗРЗ-2-5)

Обозначение характерных точек границ	Координаты, м		Метод определения координат характерной точки	Средняя квадратическая погрешность положения характерной точки (Mt), м
	X	Y		
1	2	3	4	5
122	4933241,24	4381147,76	Метод спутниковых геодезических измерений (определений)	0,10
123	4933241,86	4381148,43		0,10
124	4933242,17	4381148,68		0,10

1	2	3	4	5
125	4933238,95	4381153,73	Метод спутниковых геодезических измерений (определений)	0,10
126	4933237,32	4381156,26		0,10
127	4933236,05	4381158,24		0,10
128	4933234,86	4381157,09		0,10
129	4933230,77	4381153,70		0,10
130	4933224,59	4381160,14		0,10
131	4933222,86	4381162,59		0,10
132	4933221,49	4381161,66		0,10
133	4933217,37	4381158,84		0,10
134	4933212,91	4381165,12		0,10
135	4933212,64	4381171,08		0,10
136	4933211,22	4381172,49		0,10
137	4933212,41	4381173,70		0,10
138	4933207,28	4381180,01		0,10
139	4933202,53	4381187,23		0,10
140	4933163,99	4381165,02		0,10
141	4933154,17	4381159,75		0,10
142	4933142,77	4381152,54		0,10
143	4933140,31	4381148,16		0,10
144	4933140,20	4381147,86		0,10
145	4933170,76	4381141,77		0,10
146	4933171,16	4381143,33		0,10
147	4933199,56	4381138,30	0,10	
148	4933199,32	4381136,44	0,10	
149	4933220,33	4381132,74	0,10	
122	4933241,24	4381147,76	0,10	

4. Единая зона охраняемого природного ландшафта объектов культурного наследия.

Единая зона охраняемого природного ландшафта – территория, в пределах которой устанавливается режим использования земель и земельных участков, запрещающий или ограничивающий хозяйственную деятельность, строительство и реконструкцию существующих зданий и сооружений в целях сохранения (регенерации) природного ландшафта, включая долины рек, водоемы, леса и открытые пространства, связанные композиционно с объектами культурного наследия.

4.1. Описание границ единой зоны охраняемого природного ландшафта (ЕЗОПЛ).

Единая зона охраняемого природного ландшафта (ЕЗОПЛ) с южной и юго-восточной сторон примыкает к границе территории участка 1 единой охранной зоны объектов культурного наследия с индексом 1 «ЕОЗ-1-1». С юго-западной стороны граничит с территорией участка 7 единой охранной зоны объектов культурного наследия с индексом 2 «ЕОЗ-2-7».

Таблица 47. Описание границ единой зоны охраняемого природного ландшафта объектов культурного наследия (ЕЗОПЛ)

Прохождение границы		Описание прохождения границы
от точки	до точки	
1	2	3
1	2	На северо-запад – 12,38 м
2	3	На северо-восток – 97,67 м
3	4	
4	5	На юго-восток – 90,55 м
5	6	На юго-запад – 98,81 м
6	7	
7	8	
8	9	
9	10	
10	11	
11	12	
12	13	
13	14	На северо-запад в исходную точку – 36,50 м
14	1	

Таблица 48. Координаты поворотных точек границ единой зоны охраняемого природного ландшафта объектов культурного наследия (ЕЗОПЛ)

Обозначение характерных точек границ	Координаты, м		Метод определения координат характерной точки	Средняя квадратическая погрешность положения характерной точки (Mt), м
	X	Y		
1	2	3	4	5
1	4933423,56	4380972,90	Метод спутниковых геодезических измерений (определений)	0,10
2	4933430,87	4380962,91		0,10
3	4933468,67	4380995,54		0,10
4	4933509,74	4381019,86		0,10
5	4933447,93	4381086,03		0,10
6	4933434,59	4381053,71		0,10
7	4933433,57	4381051,32		0,10
8	4933427,49	4381036,53		0,10

1	2	3	4	5
9	4933425,89	4381032,91	Метод спутниковых геодезических измерений (определений)	0,10
10	4933425,72	4381032,22		0,10
11	4933425,93	4381030,24		0,10
12	4933426,23	4381027,39		0,10
13	4933401,27	4381001,80		0,10
14	4933401,39	4381001,64		0,10
1	4933423,56	4380972,90		0,10

Приложение № 2
УТВЕРЖДЕНЫ
постановлением
Правительства Севастополя
от 08.06.2023 № 247-ПП

РЕЖИМЫ

использования земель и требования к градостроительным регламентам в границах объединенной зоны охраны объектов культурного наследия регионального значения: «Памятник адмиралу М.П. Лазареву» (г. Севастополь, пл. Лазарева, 1), «Жилой дом» (г. Севастополь, ул. Большая Морская, 2), «Жилой дом» (г. Севастополь, ул. Большая Морская, д. 3), «Жилой дом» (г. Севастополь, ул. Большая Морская, д. 4), «Жилой дом» (г. Севастополь, ул. Большая Морская, д. 6), «Гостиница «Севастополь» (г. Севастополь, пр-т Нахимова, 8), «Жилой дом» (г. Севастополь, пр-т Нахимова, 10), «Жилой дом» (г. Севастополь, пр-т Нахимова, 12), «Жилой дом» (г. Севастополь, пр-т Нахимова, 14), «Административное здание» (г. Севастополь, пр-т Нахимова, 15), «Жилой дом» (г. Севастополь, пр-т Нахимова, 16 (ул. Генерала Петрова, 2)), «Жилой дом» (г. Севастополь, пр-т Нахимова, 17), «Административное здание» (г. Севастополь, пр-т Нахимова, д. 21), «Административное здание» (г. Севастополь, ул. Суворова, 4), «Жилой дом» (г. Севастополь, ул. Одесская, 11), «Общественное здание» (г. Севастополь, ул. Одесская, 13), «Общественное здание» (г. Севастополь, ул. Одесская, 15), «Жилой дом» (г. Севастополь, ул. Генерала Петрова, 1), «Жилой дом» (г. Севастополь, ул. Сенявина, д. 3), «Жилой дом» (г. Севастополь, ул. Маяковского, 3), «Административное здание» (г. Севастополь, ул. Маяковского, 5), «Дом Анненкова» (г. Севастополь, ул. Маяковского, 8), «Жилой дом» (г. Севастополь, набережная Корнилова, 7), «Административное здание» (г. Севастополь, ул. Айвазовского, д. 3), «Жилой дом» (г. Севастополь, спуск Шестакова, 1)

1. Особый режим использования земель и требования к градостроительным регламентам в границах единой охранной зоны объектов культурного наследия (ЕОЗ)

1.1. В границах ЕОЗ (ЕОЗ-1 (ЕОЗ-1-1, ЕОЗ-1-2), ЕОЗ-2 (ЕОЗ-2-1, ЕОЗ-2-2, ЕОЗ-2-3, ЕОЗ-2-4, ЕОЗ-2-5, ЕОЗ-2-6, ЕОЗ-2-7, ЕОЗ-2-8)) запрещается:

1) строительство объектов капитального строительства, за исключением применения специальных мер, направленных на сохранение и восстановление (регенерацию) историко-градостроительной и (или) природной среды объекта культурного наследия (восстановление, воссоздание, восполнение частично или полностью утраченных элементов и (или) характеристик историко-градостроительной и (или) природной среды);

2) при проведении реконструкции и ремонта – фрагментарная отделка фасадов, яркие цветовые решения фасадов;

3) изменение исторических направлений улиц Капитанской, Сенявина, Айвазовского, Маяковского, Генерала Петрова, Большой Морской, Воронина, проспекта Нахимова, спуска Шестакова, набережной Корнилова;

4) прокладка линейных объектов инженерной инфраструктуры (внешние сети водоснабжения, водоотведения, теплоснабжения, газоснабжения, электроснабжения, телефонизации) надземным способом и на главных фасадах зданий;

5) размещение вывесок и средств наружной информации и рекламы на крышах зданий и сооружений;

6) размещение рекламных щитов;

7) установка отдельно стоящих рекламных конструкций, за исключением предусмотренных настоящими требованиями;

8) установка вышек сотовой связи;

9) установка глухих ограждений, за исключением временных на период проведения строительных работ;

10) складирование огнеопасных и взрывопожароопасных объектов и материалов;

11) вырубка деревьев, за исключением выполнения мероприятий по содержанию зеленых насаждений;

12) ведение хозяйственной деятельности, проведение любых работ, негативно влияющих на объекты культурного наследия.

1.2. В границах ЕОЗ (ЕОЗ-1 (ЕОЗ-1-1, ЕОЗ-1-2), ЕОЗ-2 (ЕОЗ-2-1, ЕОЗ-2-2, ЕОЗ-2-3, ЕОЗ-2-4, ЕОЗ-2-5, ЕОЗ-2-6, ЕОЗ-2-7, ЕОЗ-2-8)) разрешается:

1) проведение земляных, землеустроительных, мелиоративных, хозяйственных и иных работ, направленных на сохранение и восстановление (регенерацию) историко-градостроительной и (или) природной среды объекта культурного наследия (восстановление, воссоздание, восполнение частично или полностью утраченных элементов и (или) характеристик историко-градостроительной и (или) природной среды);

2) ремонт и реконструкция существующих объектов капитального строительства без увеличения их объемно-пространственных характеристик (площади застройки, высоты) и с применением в отделке фасадов таких натуральных материалов: камня, древесины, кирпича, металла; штукатурка фасадов под покраску; покраска кирпича; использование в отделке фасадов пастельных тонов, белого цвета;

3) снос (демонтаж) объектов капитального строительства, некапитальных строений, сооружений;

4) ремонт, установка некапитальных строений, сооружений высотой не более 5,0 м от планировочной отметки уровня земли до верхней отметки объекта (высотный параметр установлен в относительных отметках, является величиной постоянной);

5) проведение работ по укреплению береговых склонов;

6) ремонт, реконструкция, устройство гидротехнических сооружений высотой не более 0,5 м от планировочной отметки уровня земли или от планировочной отметки существующих смежных объектов капитального строительства до верхней отметки объекта (высотный параметр установлен в относительных отметках, является величиной постоянной);

7) ремонт, реконструкция линейных объектов транспортной инфраструктуры;

8) ремонт, реконструкция, установка объектов транспортной инфраструктуры (остановочных павильонов городского пассажирского транспорта) высотой не более 4,0 м;

9) установка технических средств регулирования дорожного движения высотой не более 4,0 м;

10) организация открытых парковок на специально отведенных площадках;

11) ремонт и реконструкция существующих линейных объектов инженерной инфраструктуры, прокладка новых подземным способом;

12) проведение аварийно-восстановительных работ, а также работ по содержанию объектов электросетевого хозяйства;

13) размещение оборудования сотовой связи на существующих опорах, в том числе опорах двойного назначения, а также на крышах зданий, сооружений;

14) благоустройство и озеленение территории, включая:

а) организацию пешеходных площадок, дорожек, тротуаров с использованием в покрытии традиционных материалов (камень, гранит, брусчатка и иные материалы, в том числе имитирующие натуральные);

б) организацию велосипедных дорожек, дорожек для средств индивидуальной мобильности;

в) размещение малых архитектурных форм, лестниц, скамеек, урн, пандусов и других приспособлений, в том числе обеспечивающих передвижение маломобильных групп населения;

г) посадку зеленых насаждений с компактной кроной, разбивку газонов, цветников на основе разработанных проектов;

д) установку произведений монументально-декоративного искусства высотой не более 11,0 м;

15) установка опор наружного освещения высотой не более 10,0 м;

16) организация мест, размещение сооружений для купания;

17) размещение мобильных элементов информационно-декоративного оформления событийного характера, устанавливаемых на срок проведения публичных мероприятий, включая праздничное оформление;

18) размещение информационных конструкций площадью, не превышающей 2 кв. м, на объектах капитального строительства или нестационарных торговых объектах;

19) установка информационных и рекламных конструкций следующих видов: «ситилайт», «афишный стенд», «афишная тумба»;

20) установка информационных (навигационных) указателей туристического назначения;

21) размещение и ремонт архитектурно-художественной подсветки зданий, сооружений;

22) размещение объектов иллюминации;

23) проведение земляных, строительных работ и иной хозяйственной деятельности на землях и земельных участках, примыкающих к земельным участкам в границах территории объекта культурного наследия, при наличии в проектной документации разделов по обеспечению сохранности объекта культурного наследия;

24) проведение земляных, строительных работ и иной хозяйственной деятельности при наличии заключения о возможности их проведения при определении отсутствия или наличия выявленных объектов археологического наследия на землях и земельных участках, подлежащих воздействию;

25) соблюдение требований в области охраны окружающей среды, необходимых для обеспечения сохранности объектов культурного наследия в их историческом и ландшафтном окружении, а также сохранности природного ландшафта;

26) проведение мероприятий, направленных на обеспечение экологической и пожарной безопасности;

27) использование гидротехнических сооружений, имеющих устройства для безопасного подхода судов и предназначенных для безопасной стоянки судов, их загрузки, разгрузки и обслуживания, а также посадки пассажиров на суда и высадки их с судов; размещение устройств, сооружений, проведение мероприятий для обеспечения безопасности и функционирования таких гидротехнических сооружений;

28) процент озелененности в границах единой охранной зоны (ЕОЗ-1 (ЕОЗ-1-1, ЕОЗ-1-2), ЕОЗ-2 (ЕОЗ-2-1, ЕОЗ-2-2, ЕОЗ-2-3, ЕОЗ-2-4, ЕОЗ-2-5, ЕОЗ-2-6, ЕОЗ-2-7, ЕОЗ-2-8)) – не менее 23.

2. Режим использования земель и земельных участков и требования к градостроительным регламентам в границах единой зоны регулирования застройки и хозяйственной деятельности (ЕЗРЗ).

2.1. Режим использования земель и земельных участков в границах единой зоны регулирования застройки и хозяйственной деятельности (ЕЗРЗ):

2.1.1. В границах ЕЗРЗ (ЕЗРЗ-1 (ЕЗРЗ-1-1, ЕЗРЗ-1-2, ЕЗРЗ-1-3, ЕЗРЗ-1-4, ЕЗРЗ-1-5, ЕЗРЗ-1-6, ЕЗРЗ-1-7, ЕЗРЗ-1-8), ЕЗРЗ-2 (ЕЗРЗ-2-1, ЕЗРЗ-2-2, ЕЗРЗ-2-3, ЕЗРЗ-2-4, ЕЗРЗ-2-5)) запрещается:

1) изменение исторических направлений улиц Капитанской, Сенявина, Айвазовского, Маяковского, Генерала Петрова, Большой Морской, Воронина, проспекта Нахимова, спуска Шестакова, набережной Корнилова;

2) фрагментарная отделка фасадов, а также применение отделочных материалов и цветовых гамм, не свойственных исторической среде;

3) размещение вывесок и средств наружной информации и рекламы на крышах зданий и сооружений;

4) размещение рекламных щитов;

5) прокладка линейных объектов инженерной инфраструктуры (внешние сети водоснабжения, водоотведения, теплоснабжения, газоснабжения, электроснабжения, телефонизации) надземным способом и на главных фасадах зданий;

6) установка глухих ограждений, за исключением временных на период проведения строительных работ;

7) размещение взрывопожароопасных и химически опасных производственных объектов, а также складов и объектов производства взрывчатых и огнеопасных материалов, предметов и веществ;

8) установка вышек сотовой связи;

9) ведение хозяйственной деятельности, проведение любых работ, негативно влияющих на объекты культурного наследия.

2.1.2. В границах ЕЗРЗ (ЕЗРЗ-1 (ЕЗРЗ-1-1, ЕЗРЗ-1-2, ЕЗРЗ-1-3, ЕЗРЗ-1-4, ЕЗРЗ-1-5, ЕЗРЗ-1-6, ЕЗРЗ-1-7, ЕЗРЗ-1-8), ЕЗРЗ-2 (ЕЗРЗ-2-1, ЕЗРЗ-2-2, ЕЗРЗ-2-3, ЕЗРЗ-2-4, ЕЗРЗ-2-5)) разрешается:

1) проведение работ, направленных на восстановление историко-градостроительной и природной среды;

2) ограниченное строительство, реконструкция, капитальный ремонт объектов капитального строительства;

3) ремонт объектов капитального строительства;

4) применение в отделке фасадов объектов капитального строительства натуральных материалов: древесины, кирпича, металла, штукатурка фасадов под покраску; покраска кирпича; использование открытого кирпича, а также покрытий, имитирующих натуральные материалы; использование в отделке фасадов пастельных тонов, белого, кирпичного цветов;

5) снос (демонтаж) объектов капитального строительства, некапитальных строений, сооружений;

6) ремонт, установка некапитальных строений, сооружений высотой не более 8,0 м от планировочной отметки уровня земли до верхней отметки объекта (высотный параметр установлен в относительных отметках, является величиной постоянной);

7) проведение аварийно-восстановительных работ, а также работ по содержанию объектов электросетевого хозяйства;

8) ремонт, реконструкция, строительство линейных объектов инженерной инфраструктуры;

9) ремонт, реконструкция, строительство линейных объектов транспортной инфраструктуры;

10) освоение подземного пространства, вертикальная планировка территорий;

11) организация подземных и открытых наземных парковок, стоянок на специально отведенных площадках;

12) установка технических средств регулирования дорожного движения высотой не более 5,0 м;

13) размещение оборудования сотовой связи на существующих опорах, в том числе опорах двойного назначения, на крышах зданий, сооружений;

14) благоустройство и озеленение территории, размещение малых архитектурных форм, скамеек, урн, пандусов и других приспособлений, в том числе обеспечивающих передвижение маломобильных групп населения, тротуаров с использованием в покрытии традиционных материалов (камень, гранит, брусчатка и иные материалы, включая материалы, имитирующие натуральные), организация пешеходных и велосипедных дорожек, установка информационных указателей;

15) установка опор наружного освещения высотой не более 10,0 м;

16) размещение и ремонт архитектурно-художественной подсветки зданий, сооружений;

17) размещение объектов иллюминации;

18) изъятие, снос, пересадка и обрезка зеленых насаждений в случаях и порядке, предусмотренных законодательством Российской Федерации;

19) проведение на земельных участках, непосредственно связанных с земельными участками в границах территории объектов культурного наследия, земляных, мелиоративных, хозяйственных работ, работ по использованию лесов и иных работ при наличии в проектной документации разделов об обеспечении сохранности указанных объектов культурного наследия;

20) проведение земляных, строительных работ и иной хозяйственной деятельности при наличии заключения о возможности их проведения при определении отсутствия или наличия выявленных объектов археологического наследия на землях и земельных участках, подлежащих воздействию;

21) проведение мероприятий, направленных на обеспечение пожарной и экологической безопасности.

2.2. Требования к градостроительным регламентам в границах единой зоны регулирования застройки и хозяйственной деятельности (ЕЗРЗ).

2.2.1. В границах ЕЗРЗ (ЕЗРЗ-1 (ЕЗРЗ-1-1, ЕЗРЗ-1-2, ЕЗРЗ-1-3, ЕЗРЗ-1-4, ЕЗРЗ-1-5, ЕЗРЗ-1-6, ЕЗРЗ-1-7, ЕЗРЗ-1-8), ЕЗРЗ-2 (ЕЗРЗ-2-1, ЕЗРЗ-2-2, ЕЗРЗ-2-3, ЕЗРЗ-2-4, ЕЗРЗ-2-5)) разрешается:

1) процент застройки в границах участков ЕЗРЗ-1-1 – не более 50, в границах участков ЕЗРЗ-1-3, ЕЗРЗ-1-4 – не более 70, в границах участков ЕЗРЗ-1-2, ЕЗРЗ-1-5, ЕЗРЗ-1-6, ЕЗРЗ-1-7, ЕЗРЗ-1-8, ЕЗРЗ-2-1, ЕЗРЗ-2-2, ЕЗРЗ-2-3, ЕЗРЗ-2-4, ЕЗРЗ-2-5 – не более 90;

2) при установлении на крыше архитектурных элементов – купола, башни, фронтонов и других элементов – высота должна составлять не более одной четвертой от высоты здания, измеряемой от планировочной отметки уровня земли до верхней отметки объекта, не превышая установленную настоящими требованиями предельную высоту зданий, строений, сооружений;

3) дымоходы, вентиляционные каналы, антенны, молниеотводы и другое инженерное оборудование, устанавливаемое на крышах, при расчете предельной высоты зданий, строений, сооружений не учитывается;

4) реконструкция существующих объектов капитального строительства, предельные параметры которых превышают установленную настоящими требованиями предельную высоту зданий, строений, сооружений, без увеличения их объемно-пространственных параметров.

2.2.2. В границах ЕЗРЗ-1 (ЕЗРЗ-1-1, ЕЗРЗ-1-2, ЕЗРЗ-1-3, ЕЗРЗ-1-4, ЕЗРЗ-1-5, ЕЗРЗ-1-6, ЕЗРЗ-1-7, ЕЗРЗ-1-8) разрешается:

1) реконструкция, строительство объектов капитального строительства в соответствии с предельной высотой зданий, строений, сооружений, т. е. не более 9,0 м и не более трех надземных этажей от планировочной отметки уровня земли в пятне застройки до верхней отметки объекта (высотный параметр устанавливается в относительных отметках, является величиной постоянной);

2) конфигурация кровли – скатная, цветовое решение – оттенки серого, коричневого.

2.2.3. В границах ЕЗРЗ-2-1, ЕЗРЗ-2-2, ЕЗРЗ-2-3 разрешается:

1) реконструкция, строительство объектов капитального строительства в соответствии с предельной высотой зданий, строений, сооружений, т. е. не более 15,5 м и не более пяти надземных этажей от планировочной отметки уровня земли в пятне застройки до верхней отметки объекта (высотный параметр устанавливается в относительных отметках, является величиной постоянной);

2) конфигурация кровли – скатная, цветовое решение – оттенки серого, коричневого.

2.2.4. В границах ЕЗРЗ-2-4 разрешается:

1) реконструкция, строительство объектов капитального строительства в соответствии с предельной высотой зданий, строений, сооружений, т. е. не более 18,0 м и не более пяти надземных этажей от планировочной отметки уровня земли в пятне застройки до верхней отметки объекта (высотный параметр устанавливается в относительных отметках, является величиной постоянной);

2) цветовое решение кровли – оттенки серого, коричневого.

2.2.5. В границах ЕЗРЗ-2-5 разрешается:

1) реконструкция, строительство объектов капитального строительства в соответствии с предельной высотой зданий, строений, сооружений, т. е. не более 24,0 метров и не более пяти надземных этажей от наивысшей планировочной отметки земельного участка в пятне застройки до верхней отметки объекта (высотный параметр устанавливается в относительных отметках, является величиной постоянной);

2) цветовое решение кровли – оттенки серого, коричневого;

3) применение в отделке фасадов объектов капитального строительства при строительстве, реконструкции, ремонте материалов стекла для

нейтрализации негативного влияния новых объектов на зоны прямого визуального контакта с объектами культурного наследия.

3. Режим использования земель и земельных участков в границах единой зоны охраняемого природного ландшафта (ЕЗОПЛ).

3.1. В границах ЕЗОПЛ запрещается:

- 1) строительство объектов капитального строительства;
- 2) ведение хозяйственной деятельности, проведение любых работ, негативно влияющих на композиционные связи природного ландшафта с объектами культурного наследия, а также сохранность объектов культурного наследия в их историческом и ландшафтном окружении, в том числе сохранность охраняемого природного ландшафта.

3.2. В границах ЕЗОПЛ разрешается:

- 1) пользование поверхностными водными объектами в соответствии с требованиями Водного кодекса Российской Федерации;
- 2) ограниченная хозяйственная деятельность в целях сохранения и восстановления композиционной связи с объектами культурного наследия природного ландшафта;
- 3) соблюдение требований в области охраны окружающей среды, необходимых для обеспечения сохранности объектов культурного наследия в их историческом и ландшафтном окружении, а также охраняемого природного ландшафта;
- 4) сохранение качества окружающей среды, необходимого для обеспечения сохранности и восстановления (регенерации) охраняемого природного ландшафта;
- 5) проведение мероприятий, направленных на обеспечение пожарной и экологической безопасности;
- 6) проведение работ по укреплению береговых склонов;
- 7) проведение работ, связанных с изменением дна и береговой линии, в порядке, установленном законодательством Российской Федерации;
- 8) организация открытых видовых площадок над водой в целях развития туристической и рекреационной деятельности;
- 9) использование гидротехнических сооружений, имеющих устройства для безопасного подхода судов и предназначенных для безопасной стоянки судов, их загрузки, разгрузки и обслуживания, а также посадки пассажиров на суда и высадки их с судов; размещение устройств, сооружений, проведение мероприятий для обеспечения безопасности и функционирования таких гидротехнических сооружений;
- 10) размещение мобильных элементов информационно-декоративного оформления событийного характера, устанавливаемых на срок проведения публичных мероприятий, включая праздничное оформление.









Приложение № 3
УТВЕРЖДЕНО
постановлением
Правительства Севастополя
от 08.06.2023 № 177-ПП

Графическое изображение
границ объединенной зоны охраны объектов культурного наследия
регионального значения: «Памятник адмиралу М.П. Лазареву»
(г. Севастополь, пл. Лазарева, 1), «Жилой дом» (г. Севастополь, ул. Большая
Морская, 2), «Жилой дом» (г. Севастополь, ул. Большая Морская, д. 3),
«Жилой дом» (г. Севастополь, ул. Большая Морская, д. 4), «Жилой дом»
(г. Севастополь, ул. Большая Морская, д. 6), «Гостиница «Севастополь»
(г. Севастополь, пр-т Нахимова, 8), «Жилой дом» (г. Севастополь,
пр-т Нахимова, 10), «Жилой дом» (г. Севастополь, пр-т Нахимова, 12),
«Жилой дом» (г. Севастополь, пр-т Нахимова, 14), «Административное
здание» (г. Севастополь, пр-т Нахимова, 15), «Жилой дом» (г. Севастополь,
пр-т Нахимова, 16 (ул. Генерала Петрова, 2)), «Жилой дом» (г. Севастополь,
пр-т Нахимова, 17), «Административное здание» (г. Севастополь,
пр-т Нахимова, д. 21), «Административное здание» (г. Севастополь,
ул. Суворова, 4), «Жилой дом» (г. Севастополь, ул. Одесская, 11),
«Общественное здание» (г. Севастополь, ул. Одесская, 13), «Общественное
здание» (г. Севастополь, ул. Одесская, 15), «Жилой дом» (г. Севастополь,
ул. Генерала Петрова, 1), «Жилой дом» (г. Севастополь, ул. Сенявина, д. 3),
«Жилой дом» (г. Севастополь, ул. Маяковского, 3), «Административное
здание» (г. Севастополь, ул. Маяковского, 5), «Дом Анненкова»
(г. Севастополь, ул. Маяковского, 8), «Жилой дом» (г. Севастополь,
набережная Корнилова, 7), «Административное здание» (г. Севастополь,
ул. Айвазовского, д. 3), «Жилой дом» (г. Севастополь, спуск Шестакова, 1)
(далее – объекты культурного наследия регионального значения)

Зона охраны объектов культурного наследия регионального значения



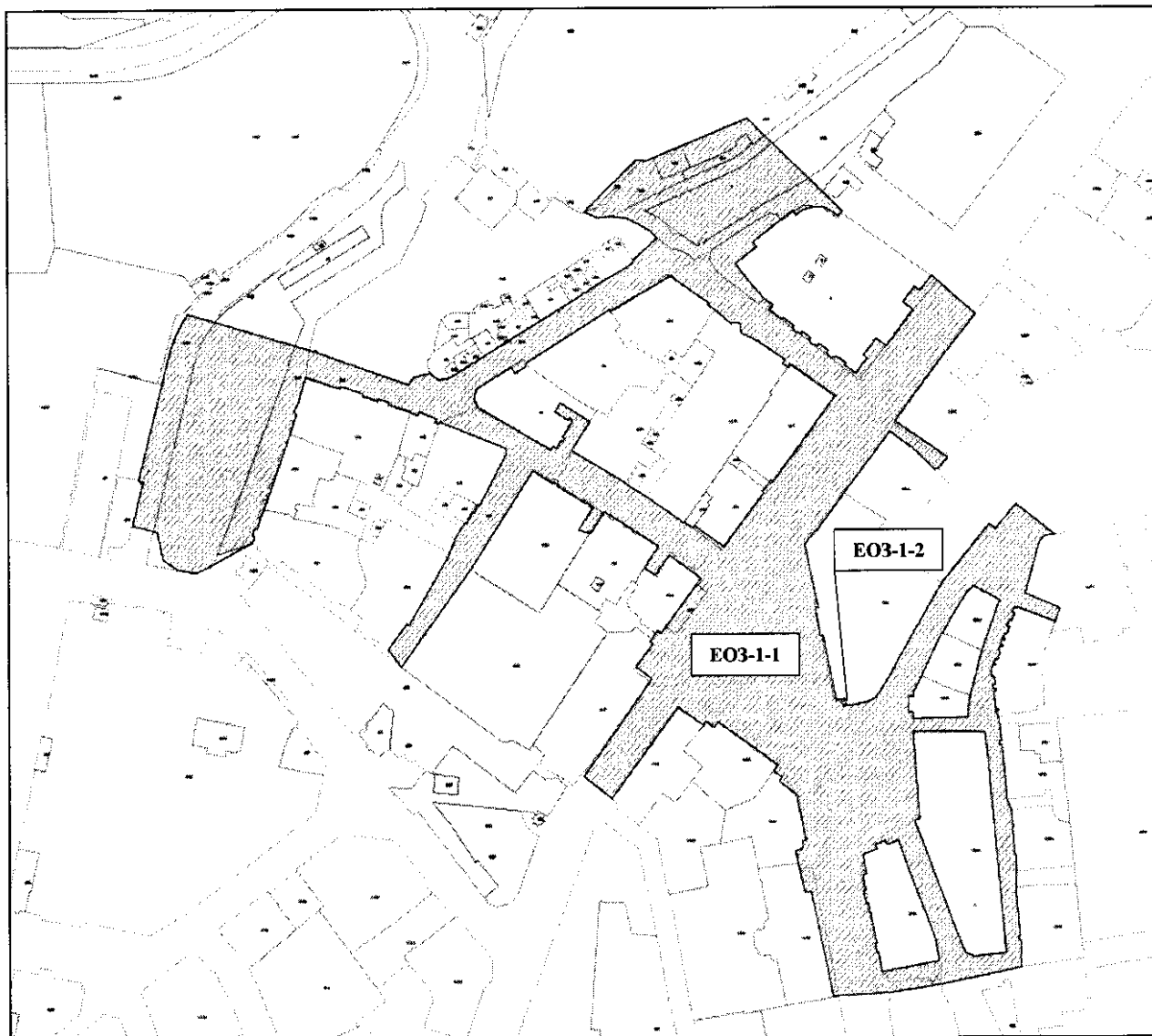
Используемые условные знаки и обозначения:

-  – объекты культурного наследия регионального значения;
-  – границы территории объектов культурного наследия регионального значения;
-  – исторически ценные градоформирующие объекты;
-  – единая охранная зона (ЕОЗ-1), включающая два участка: ЕОЗ-1-1 и ЕОЗ-1-2;
-  – единая охранная зона (ЕОЗ-2), включающая восемь участков: ЕОЗ-2-1, ЕОЗ-2-2, ЕОЗ-2-3, ЕОЗ-2-4, ЕОЗ-2-5, ЕОЗ-2-6, ЕОЗ-2-7, ЕОЗ-2-8;
-  – единая зона регулирования застройки и хозяйственной деятельности ЕЗРЗ-1 (состоящая из восьми участков: «ЕЗРЗ-1-1», «ЕЗРЗ-1-2», «ЕЗРЗ-1-3», «ЕЗРЗ-1-4», «ЕЗРЗ-1-5», «ЕЗРЗ-1-6», «ЕЗРЗ-1-7», «ЕЗРЗ-1-8»);
-  – единая зона регулирования застройки и хозяйственной деятельности с индексом 2 (ЕЗРЗ-2), включающая пять участков ЕЗРЗ-2-1, ЕЗРЗ-2-2, ЕЗРЗ-2-3, ЕЗРЗ-2-4, ЕЗРЗ-2-5;
-  – единая зона охраняемого природного ландшафта (ЕЗОПЛ);
- ЕОЗ-1** – обозначение зоны охраны.

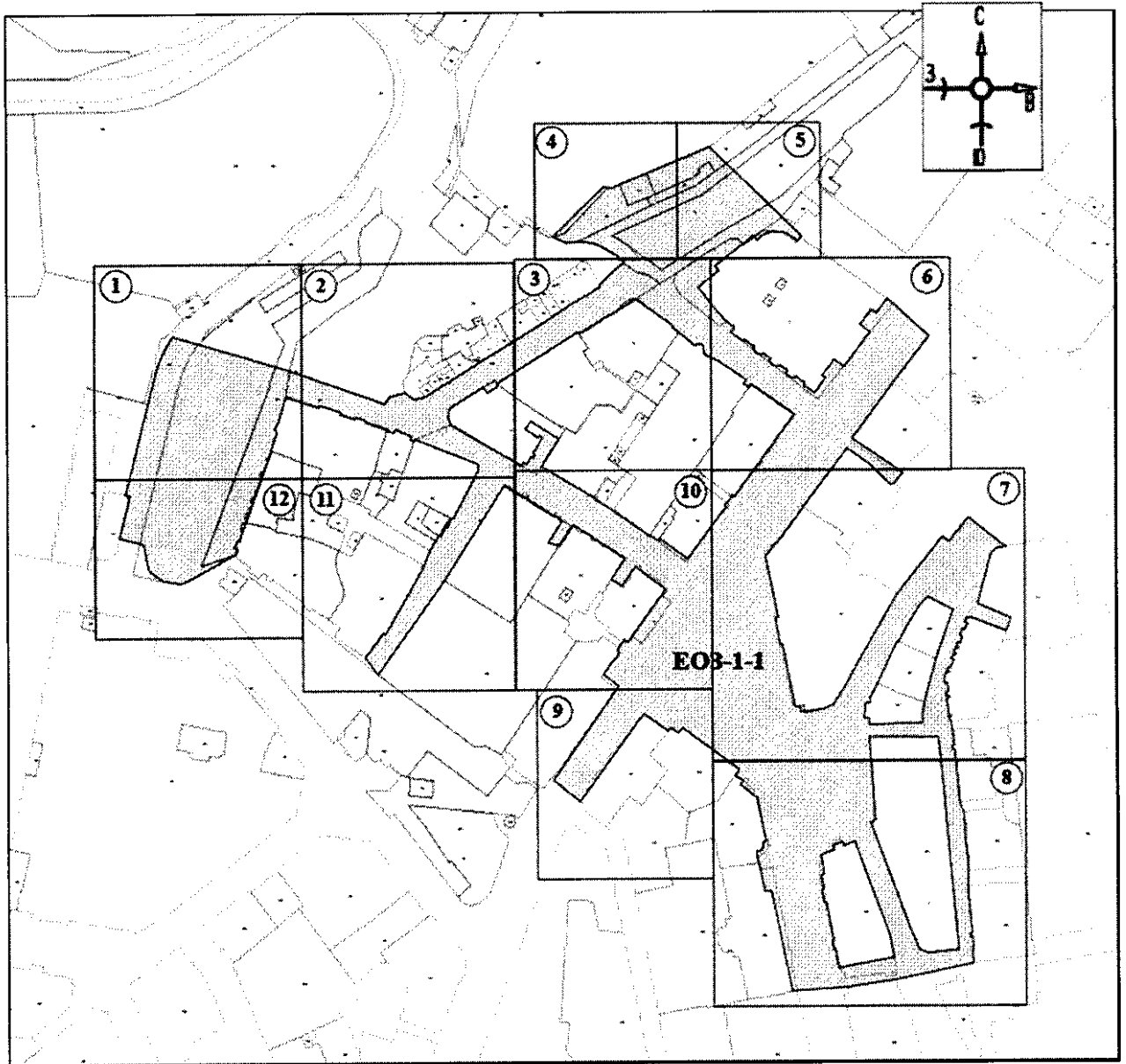
**Экспликация объектов культурного наследия регионального значения,
исторически ценных градоформирующих объектов**

№	Наименование объекта	Время создания (возникновения) объекта и (или) дата связанного с ним исторического события	Адрес	Вид объекта
1	2	3	4	5
Объекты культурного наследия регионального значения				
1	Памятник адмиралу М.П. Лазареву	26 октября 1996 г.	г. Севастополь, пл. Лазарева, 1	Памятник
2	Жилой дом	1950–1952 гг.	г. Севастополь, ул. Большая Морская, 2	Памятник
3	Жилой дом	1950–1952 гг.	г. Севастополь, ул. Большая Морская, 3	Памятник
4	Жилой дом	1950–1952 гг.	г. Севастополь, ул. Большая Морская, 4	Памятник
5	Жилой дом	1950–1952 гг.	г. Севастополь, ул. Большая Морская, 6	Памятник
6	Гостиница «Севастополь»	1953 г.	г. Севастополь, пр-т Нахимова, 8	Памятник
7	Жилой дом	1952 г.	г. Севастополь, пр-т Нахимова, 10	Памятник
8	Жилой дом	1952 г.	г. Севастополь, пр-т Нахимова, 12	Памятник
9	Жилой дом	1950 г.	г. Севастополь, пр-т Нахимова, 14	Памятник
10	Административное здание	1950 г.	г. Севастополь, пр-т Нахимова, 15	Памятник
11	Жилой дом	1950 г.	г. Севастополь, пр-т Нахимова, 16 (ул. Генерала Петрова, 2)	Памятник
12	Жилой дом	1950–1952 гг.	г. Севастополь, пр-т Нахимова, 17	Памятник
13	Административное здание	1950 г.	г. Севастополь, пр-т Нахимова, 21	Памятник
14	Административное здание	1934–1950 гг.	г. Севастополь, ул. Суворова, 4	Памятник
15	Жилой дом	1950–1954 гг.	г. Севастополь, ул. Одесская, 11	Памятник
16	Общественное здание	1959 г.	г. Севастополь, ул. Одесская, 13	Памятник

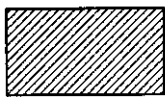
1	2	3	4	5
17	Общественное здание	1950 г.	г. Севастополь, ул. Одесская, 15	Памятник
18	Жилой дом	1950/1954 гг.	г. Севастополь, ул. Генерала Петрова, 1	Памятник
19	Жилой дом	1910 г., реконструкция – 1963 г.	г. Севастополь, ул. Сенявина, 3	Памятник
20	Жилой дом	1950–1953 гг.	г. Севастополь, ул. Маяковского, 3	Памятник
21	Административное здание	1950–1953 гг.	г. Севастополь, ул. Маяковского, 5	Памятник
22	Дом Анненкова	конец XIX– начало XX вв.	г. Севастополь, ул. Маяковского, 8	Памятник
23	Жилой дом	1950 г.	г. Севастополь, набережная Корнилова, 7	Памятник
24	Административное здание	1950 г.	г. Севастополь, ул. Айвазовского, 3	Памятник
25	Жилой дом	1950 г.	г. Севастополь, спуск Шестакова, 1	Памятник
Исторически ценные градоформирующие объекты, входящие в состав предмета охраны исторического поселения федерального значения города Севастополя				
26	Памятник в честь 300-летия Российского флота	1950 г.	пл. 300-летия Российского флота	-
27	Градостроительный комплекс городского кольца	1949–1958 гг.	пр-т Нахимова, ул. Большая Морская, ул. Ленина, пл. Ушакова	-
28	Жилой дом, 1910 г.	-	г. Севастополь, ул. Сенявина, 3а	-
29	Общественное здание	-	г. Севастополь, набережная Корнилова, 9	-
30	Памятный знак Клокачеву Ф.А.	-	г. Севастополь, Артбухта, набережная Корнилова	-
31	Памятный знак Клокачеву В.А.	-	г. Севастополь, Артбухта, набережная Корнилова	-

План границ территории участка ЕОЗ-1**Масштаб 1:2500****Используемые условные знаки и обозначения:**

– границы территории участка ЕОЗ-1.

План границ территории участка ЕОЗ-1-1

Масштаб 1:3000

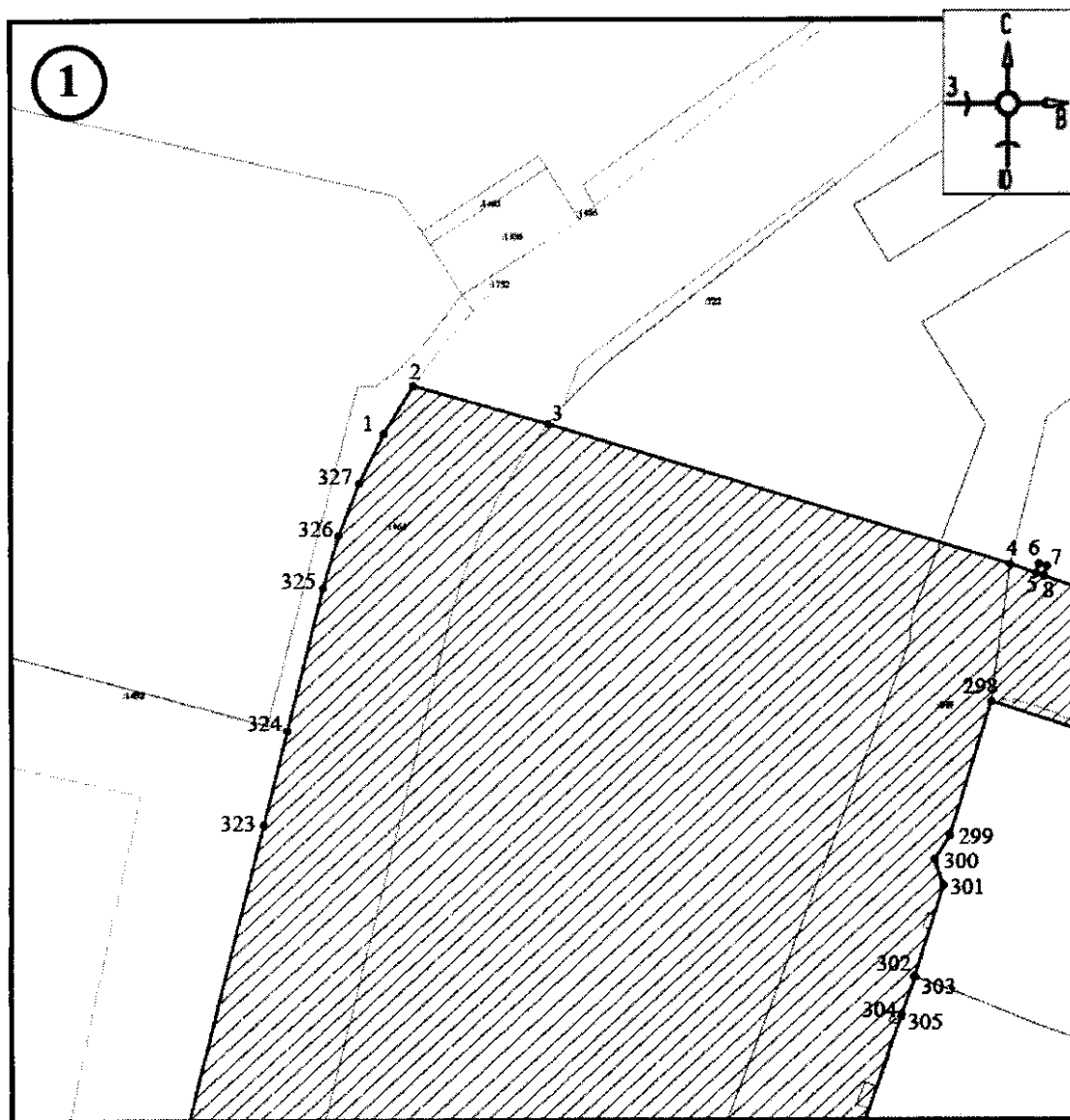
Используемые условные знаки и обозначения:

– границы территории участка ЕОЗ-1-1;



– номер листа.

План границ территории участка ЕОЗ-1-1



Масштаб 1:500

Используемые условные знаки и обозначения:

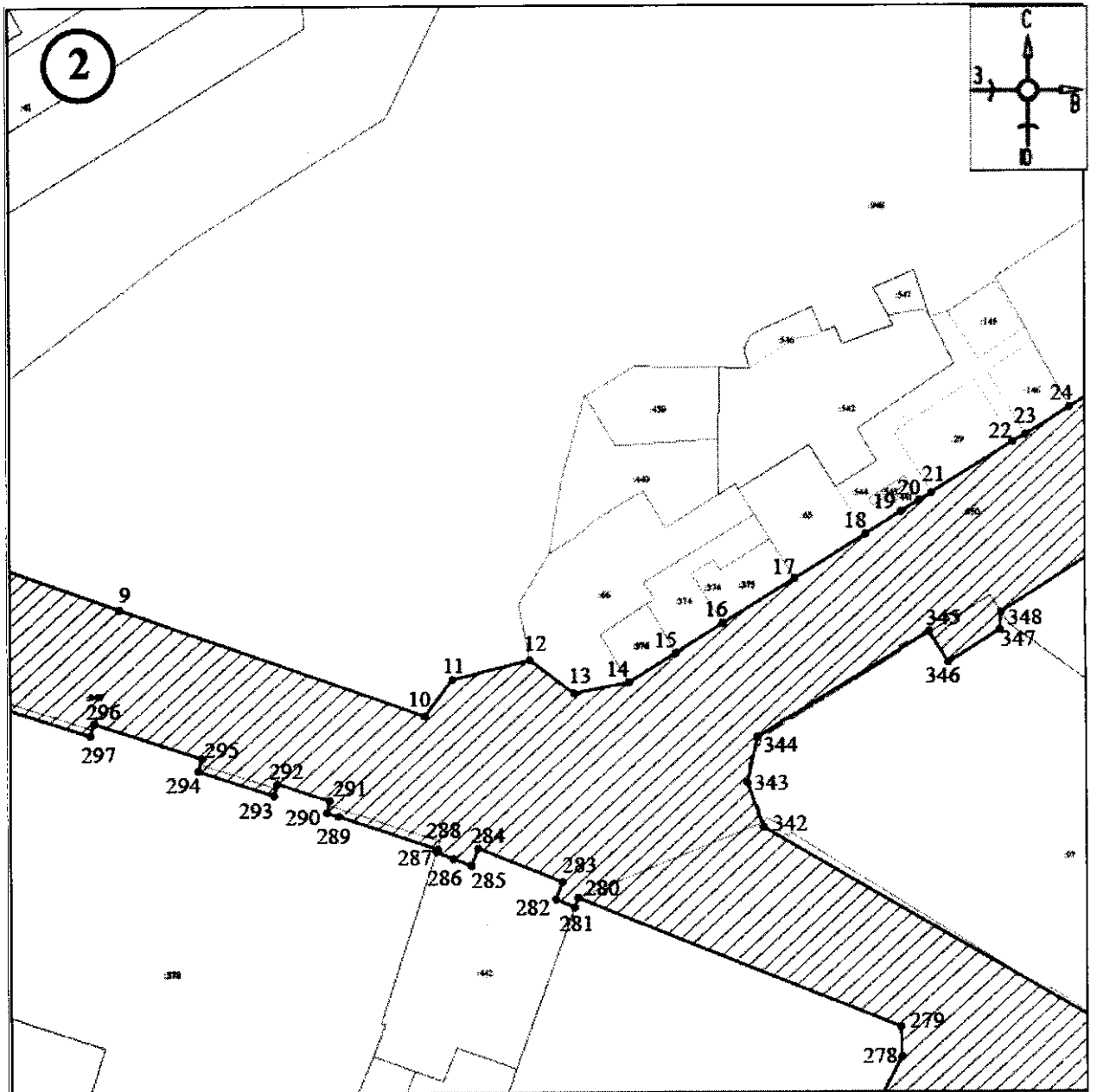


– границы территории участка ЕОЗ-1-1;

●1

– обозначение характерной (поворотной) точки.

План границ территории участка ЕОЗ-1-1



Масштаб 1:500

Используемые условные знаки и обозначения:

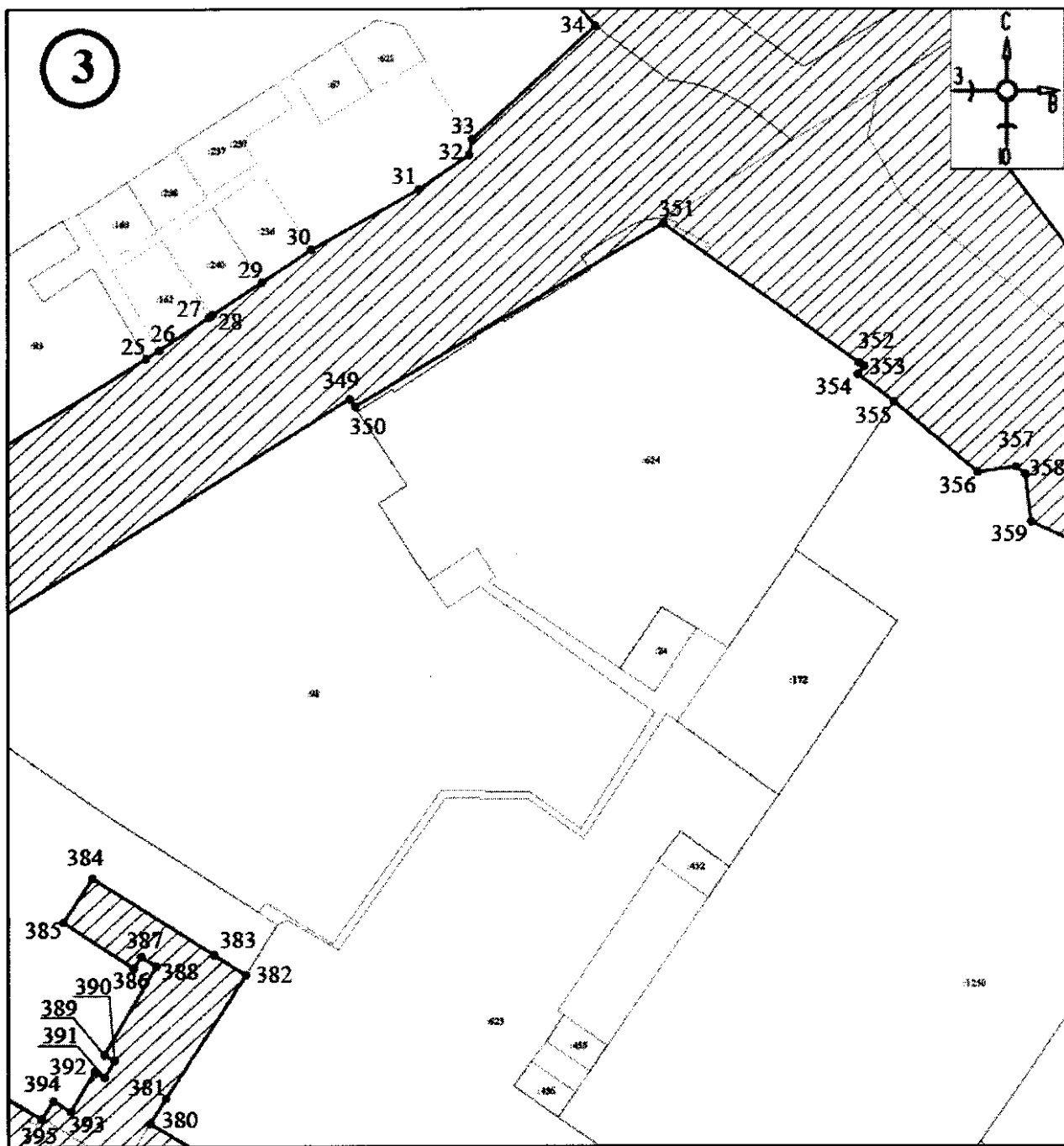


– границы территории участка ЕОЗ-1-1;



– обозначение характерной (поворотной) точки.

План границ территории участка ЕОЗ-1-1



Масштаб 1:500

Используемые условные знаки и обозначения:

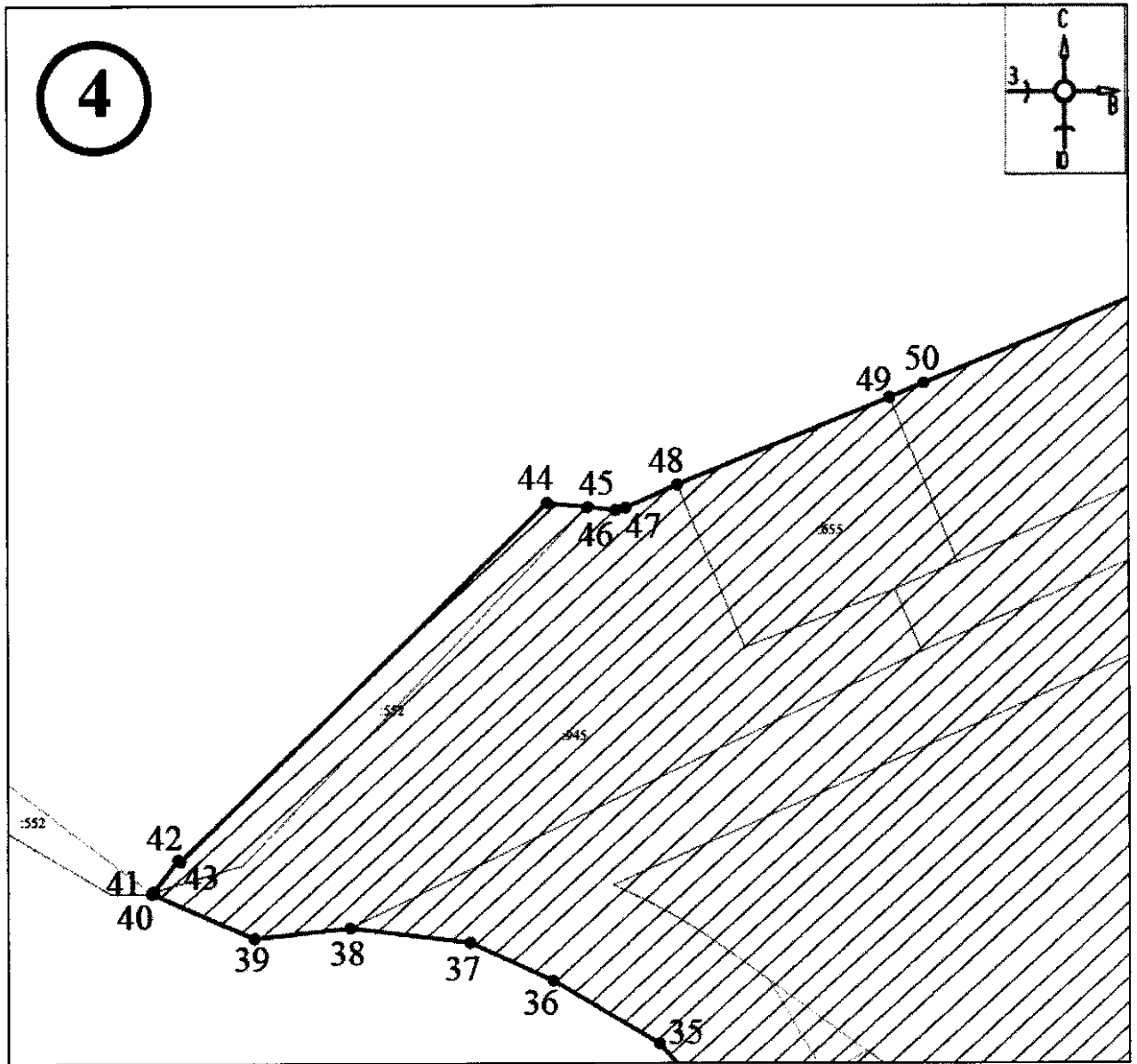


– границы территории участка ЕОЗ-1-1;



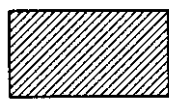
– обозначение характерной (поворотной) точки.

План границ территории участка ЕОЗ-1-1



Масштаб 1:500

Используемые условные знаки и обозначения:

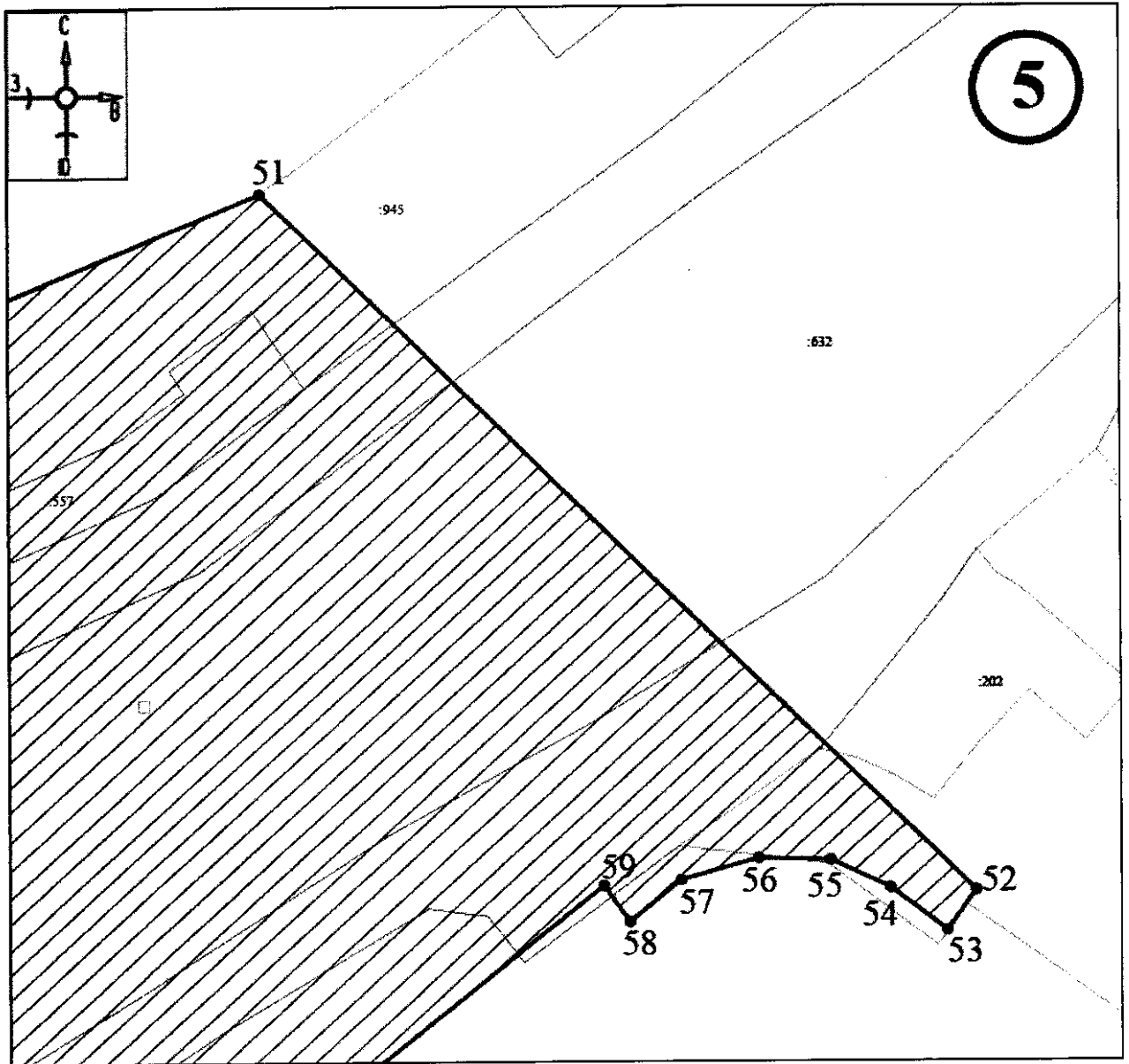


– границы территории участка ЕОЗ-1-1;

●1

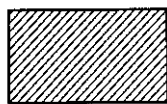
– обозначение характерной (поворотной) точки.

План границ территории участка ЕОЗ-1-1



Масштаб 1:500

Используемые условные знаки и обозначения:

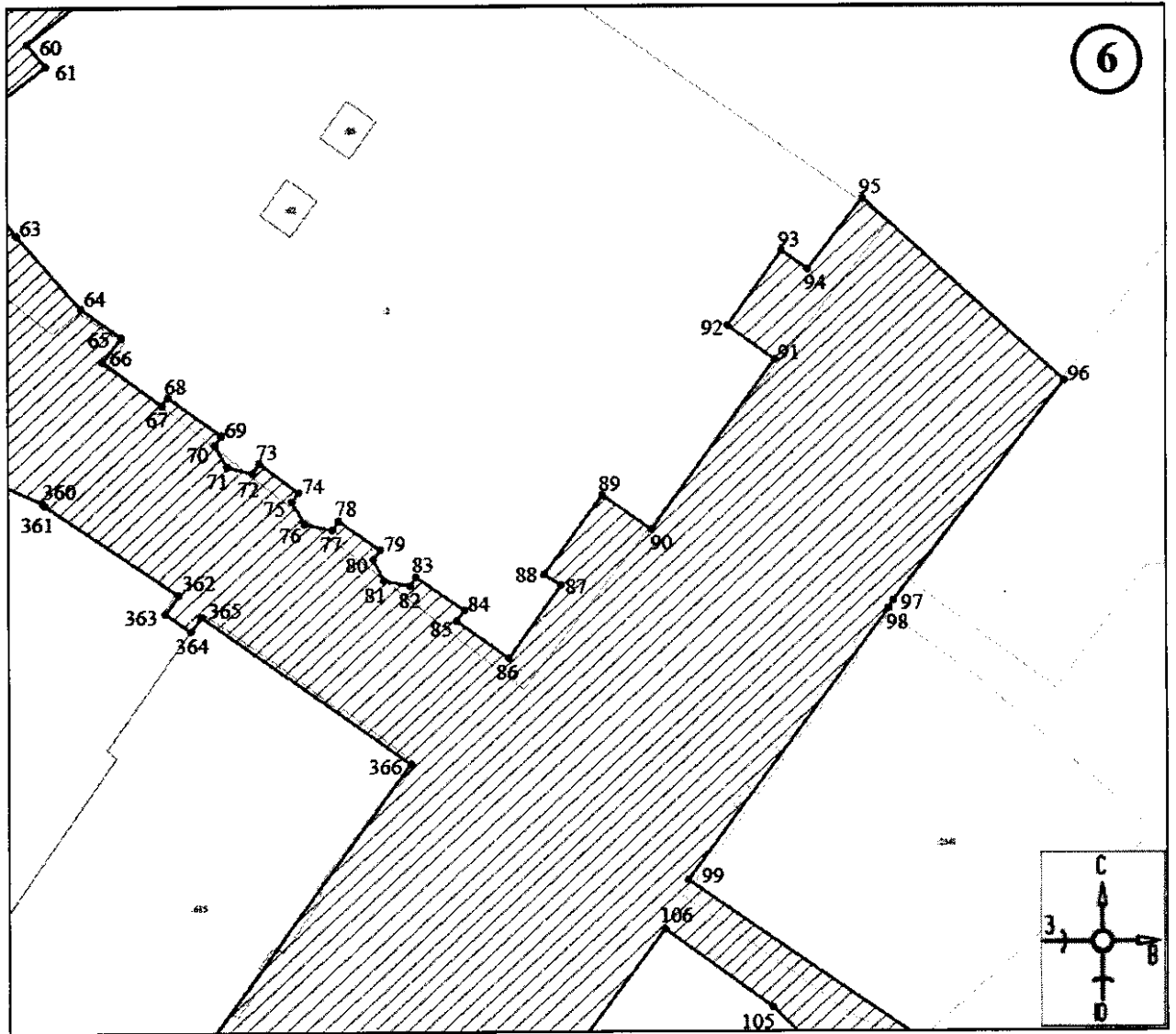


– границы территории участка ЕОЗ-1-1;

●1

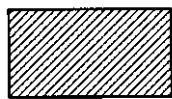
– обозначение характерной (поворотной) точки.

План границ территории участка ЕОЗ-1-1



Масштаб 1:500

Используемые условные знаки и обозначения:

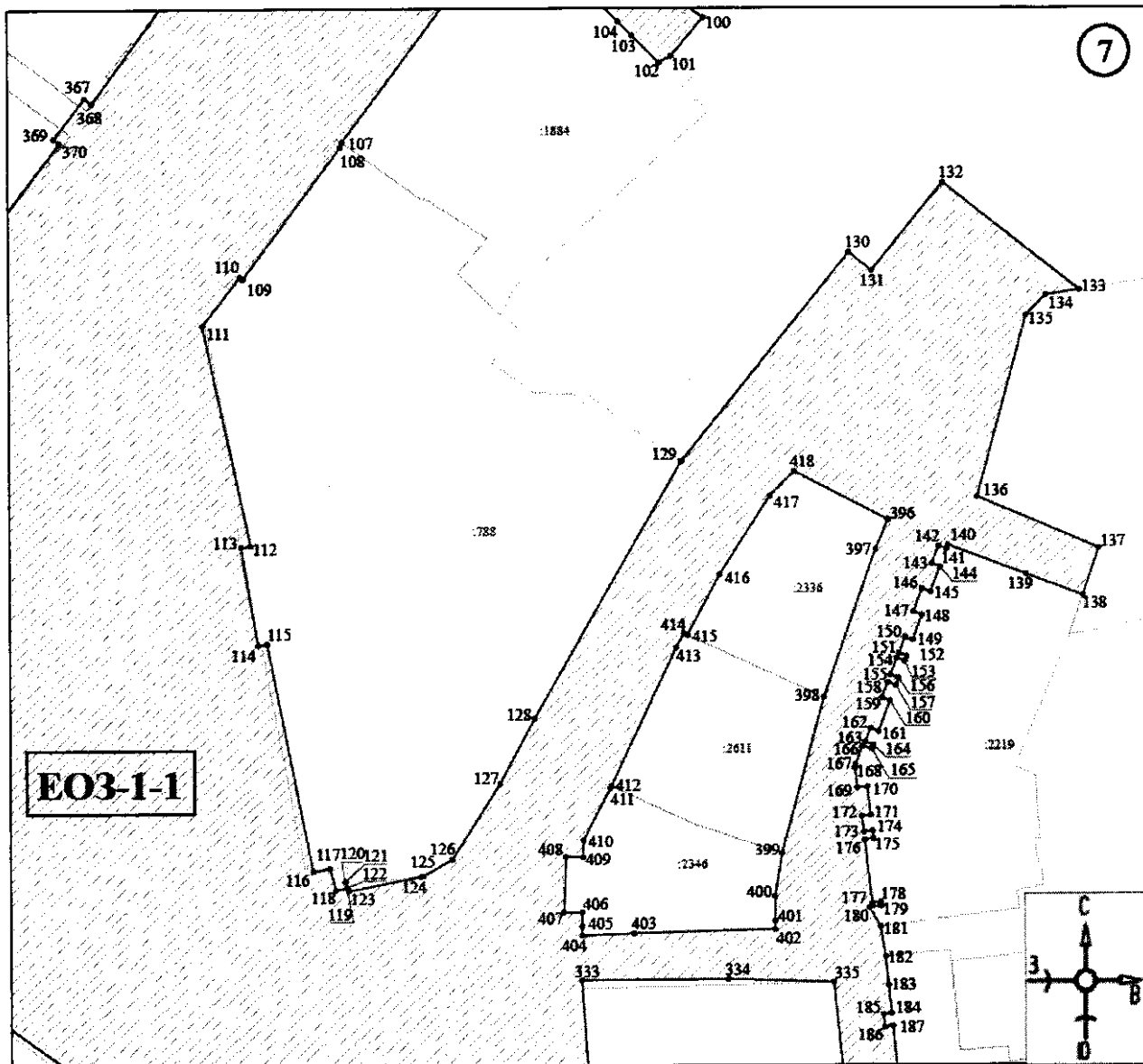


– границы территории участка ЕОЗ-1-1;

●1

– обозначение характерной (поворотной) точки.

План границ территории участка ЕОЗ-1-1



Масштаб 1:500

Используемые условные знаки и обозначения:

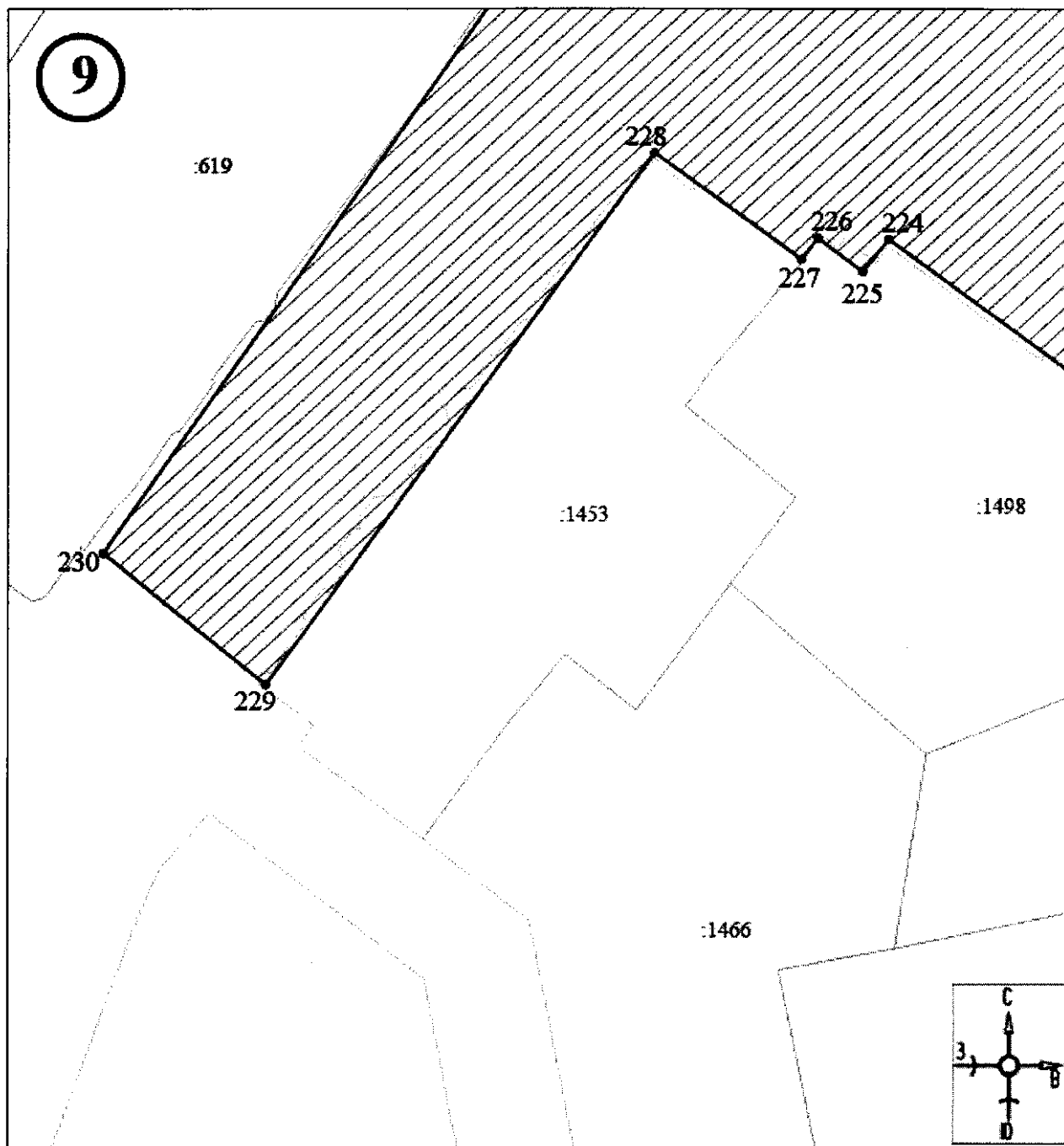


– границы территории участка ЕОЗ-1-1;



– обозначение характерной (поворотной) точки.

План границ территории участка ЕОЗ-1-1



Масштаб 1:500

Используемые условные знаки и обозначения:

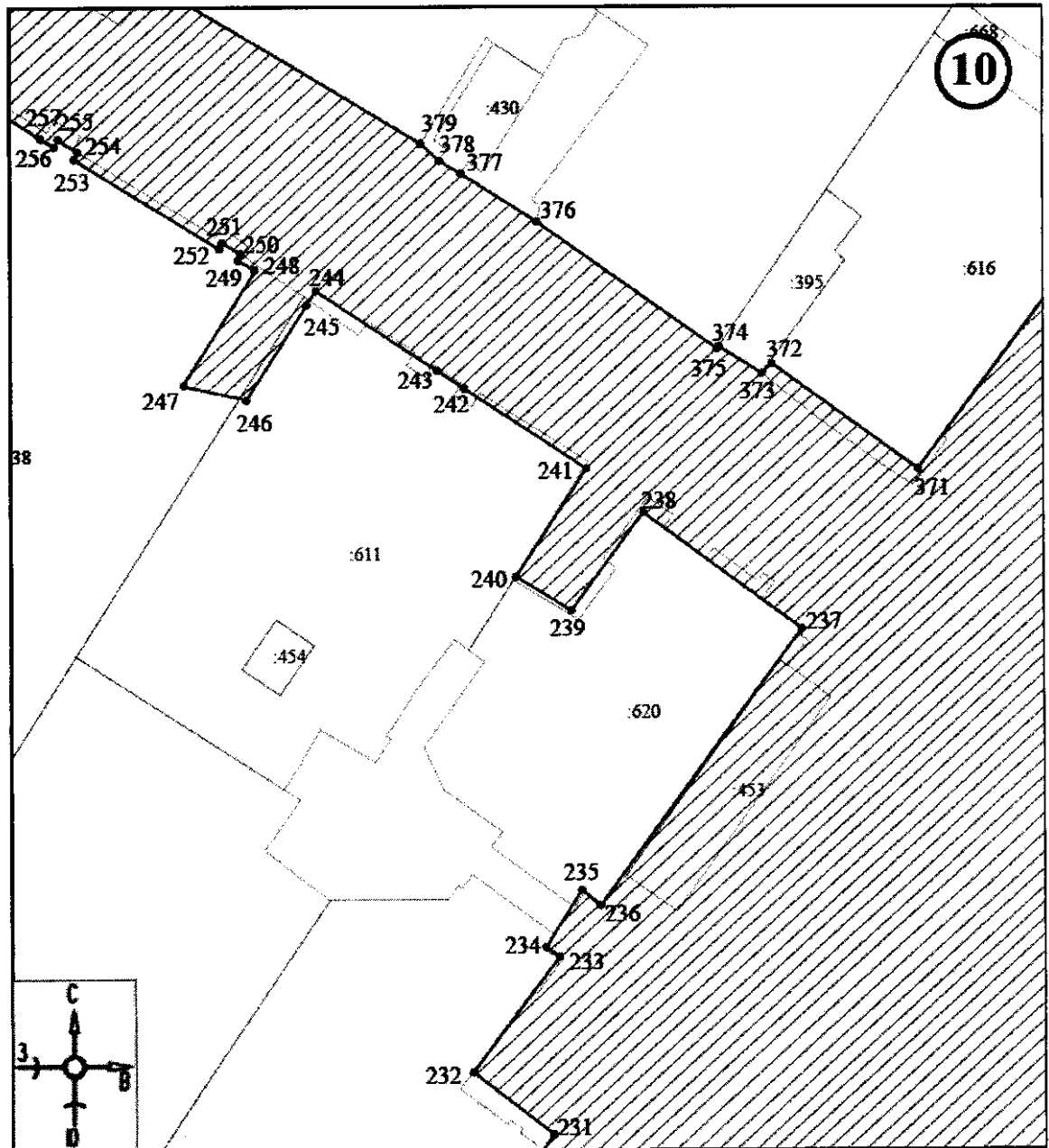


– границы территории участка ЕОЗ-1-1;



– обозначение характерной (поворотной) точки.

План границ территории участка ЕОЗ-1-1



Масштаб 1:500

Используемые условные знаки и обозначения:

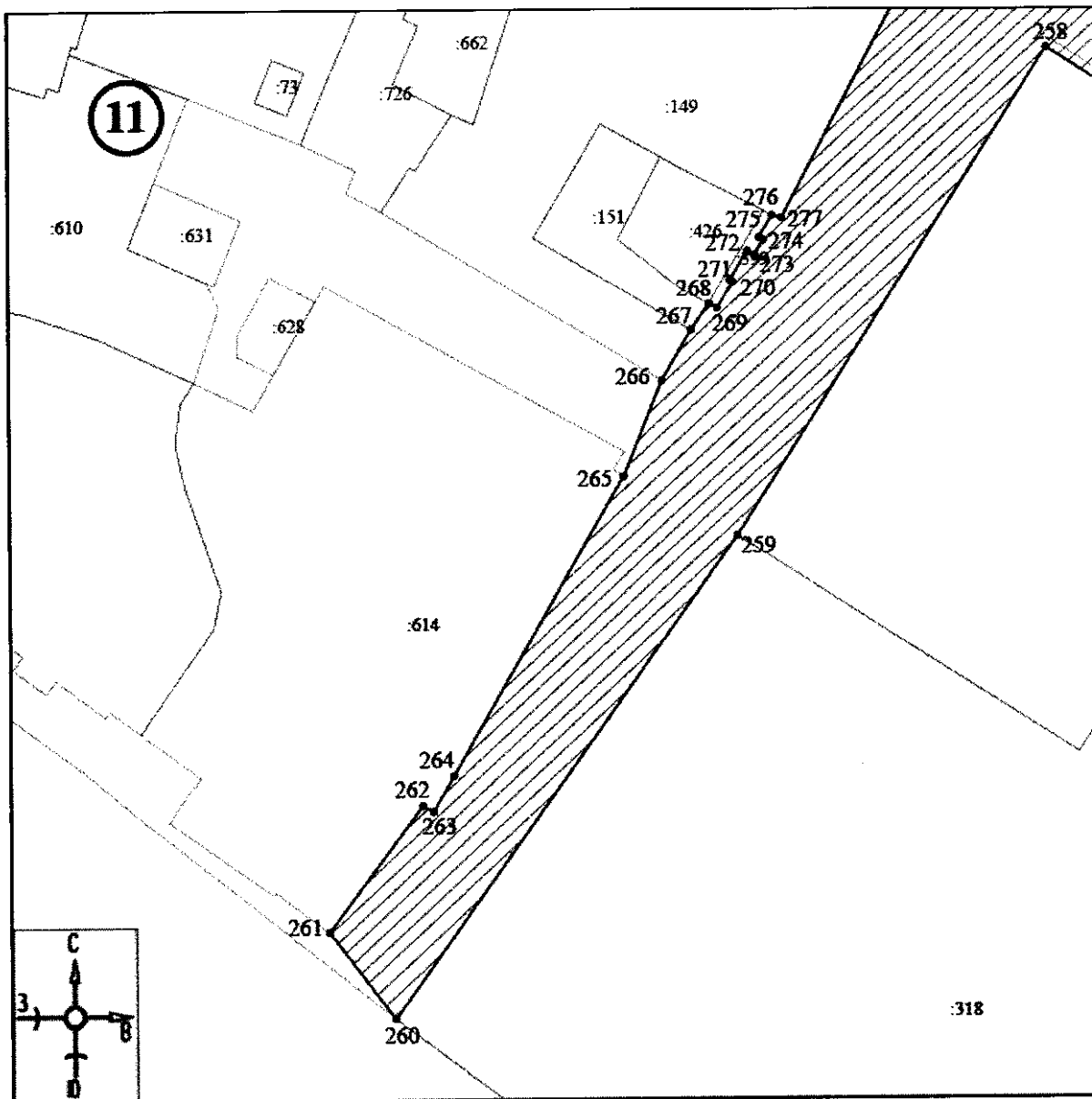


– границы территории участка ЕОЗ-1-1;



– обозначение характерной (поворотной) точки.

План границ территории участка ЕОЗ-1-1



Масштаб 1:500

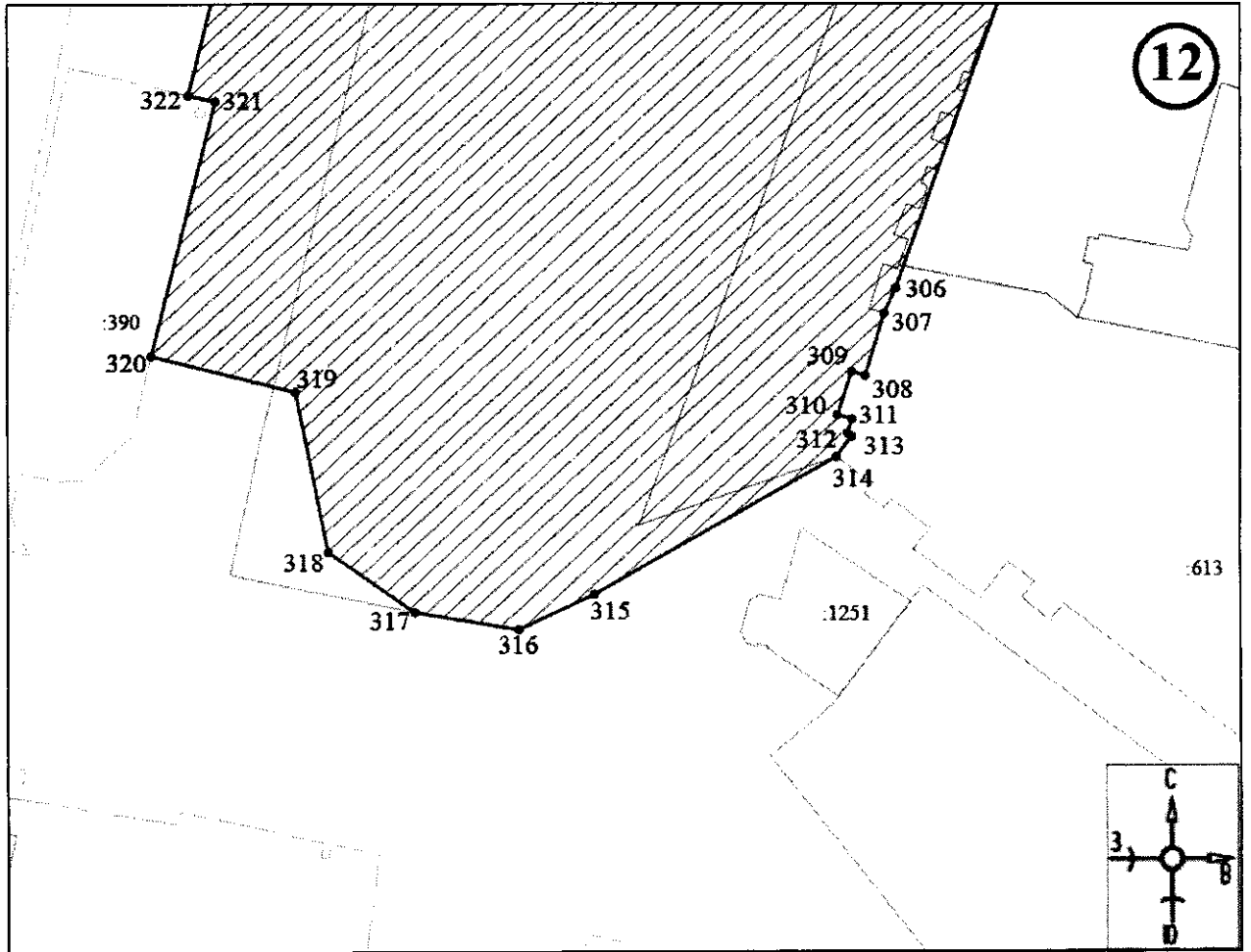
Используемые условные знаки и обозначения:



– границы территории участка ЕОЗ-1-1;

●1

– обозначение характерной (поворотной) точки.

План границ территории участка ЕОЗ-1-1

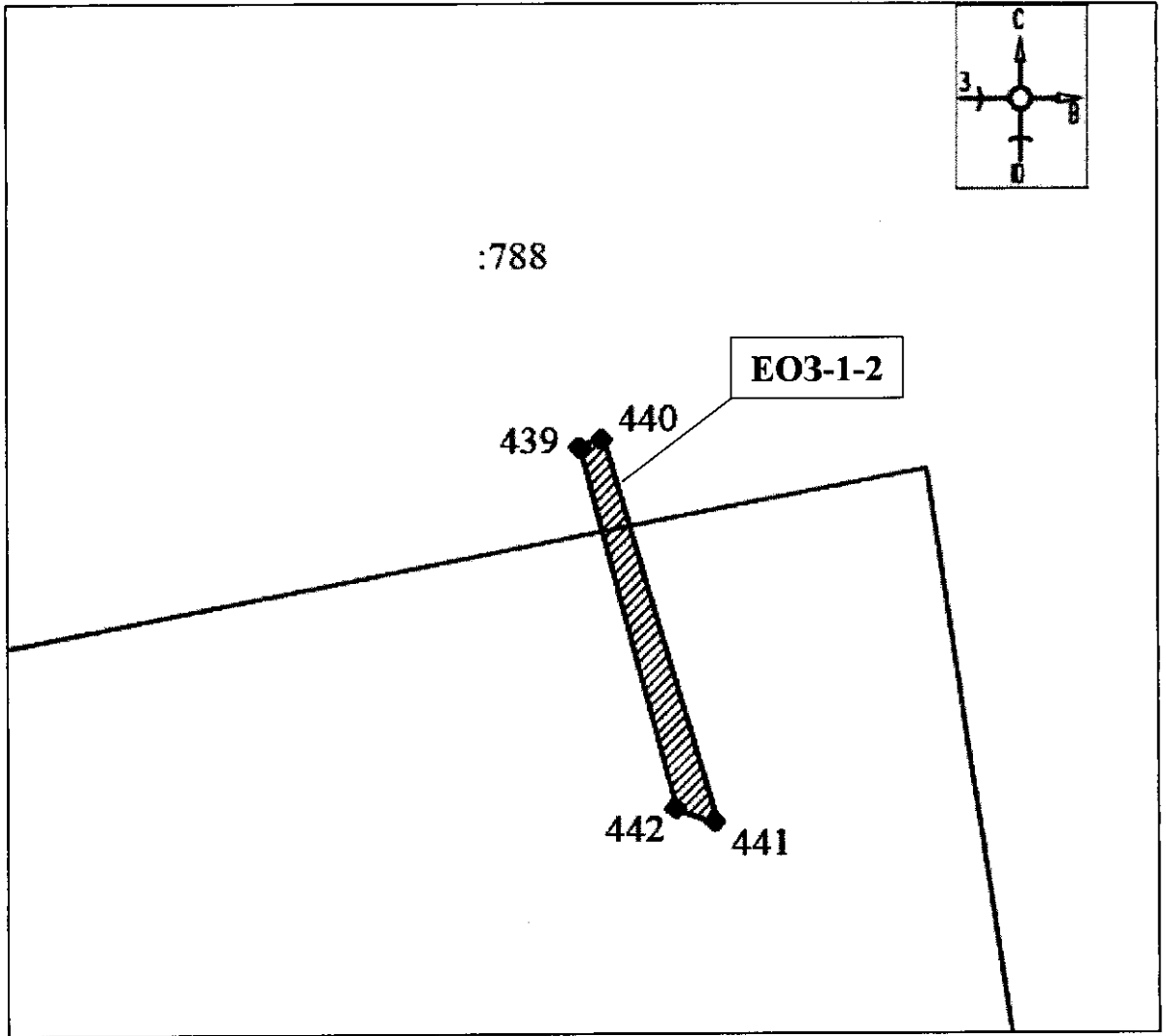
Масштаб 1:500

Используемые условные знаки и обозначения:

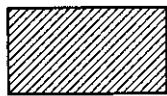
– границы территории участка ЕОЗ-1-1;



– обозначение характерной (поворотной) точки.

План границ территории участка ЕОЗ-1-2

Масштаб 1:10

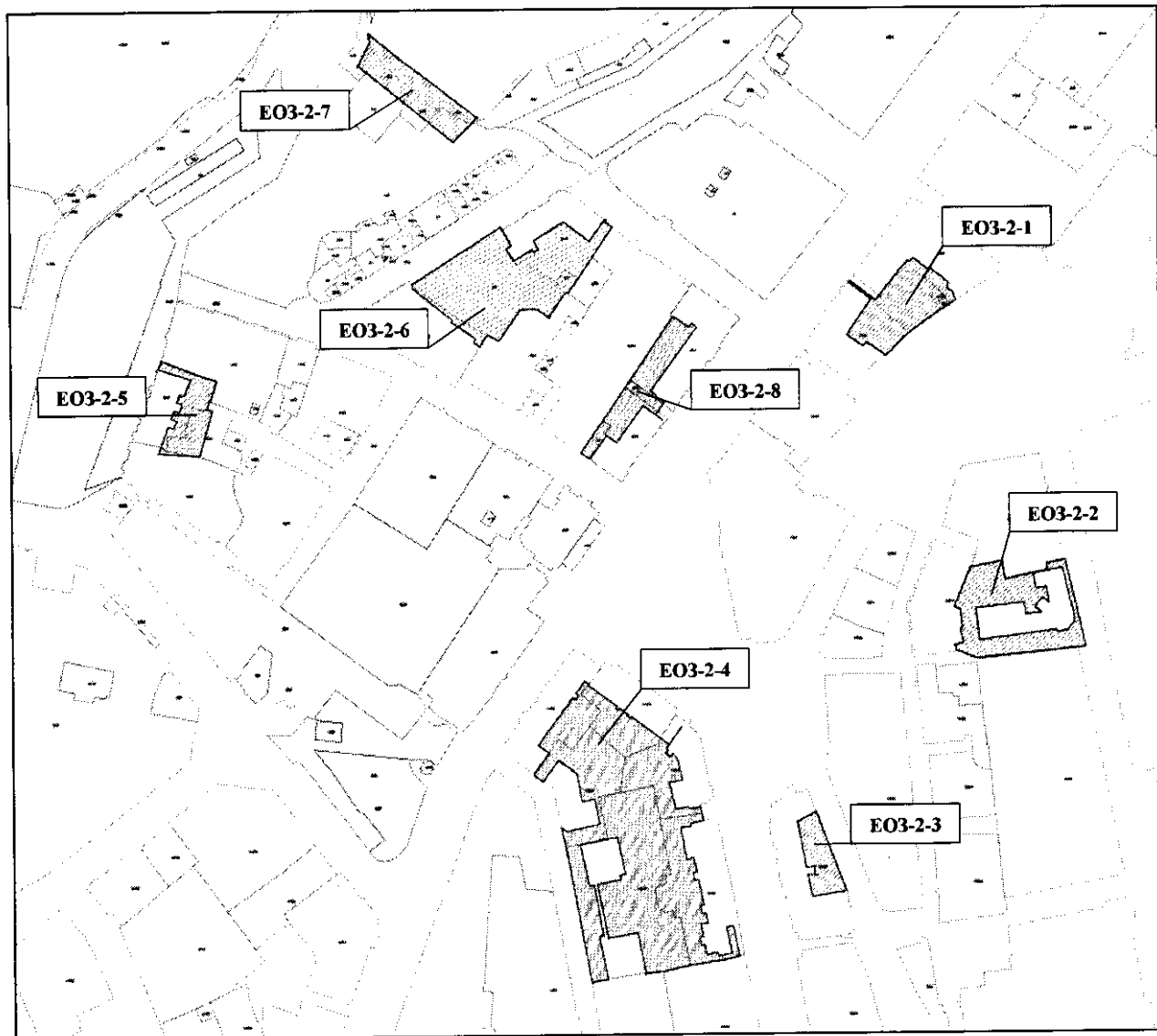
Используемые условные знаки и обозначения:

– границы территории участка ЕОЗ-1-2;



– обозначение характерной (поворотной) точки.

План границ территории ЕОЗ-2



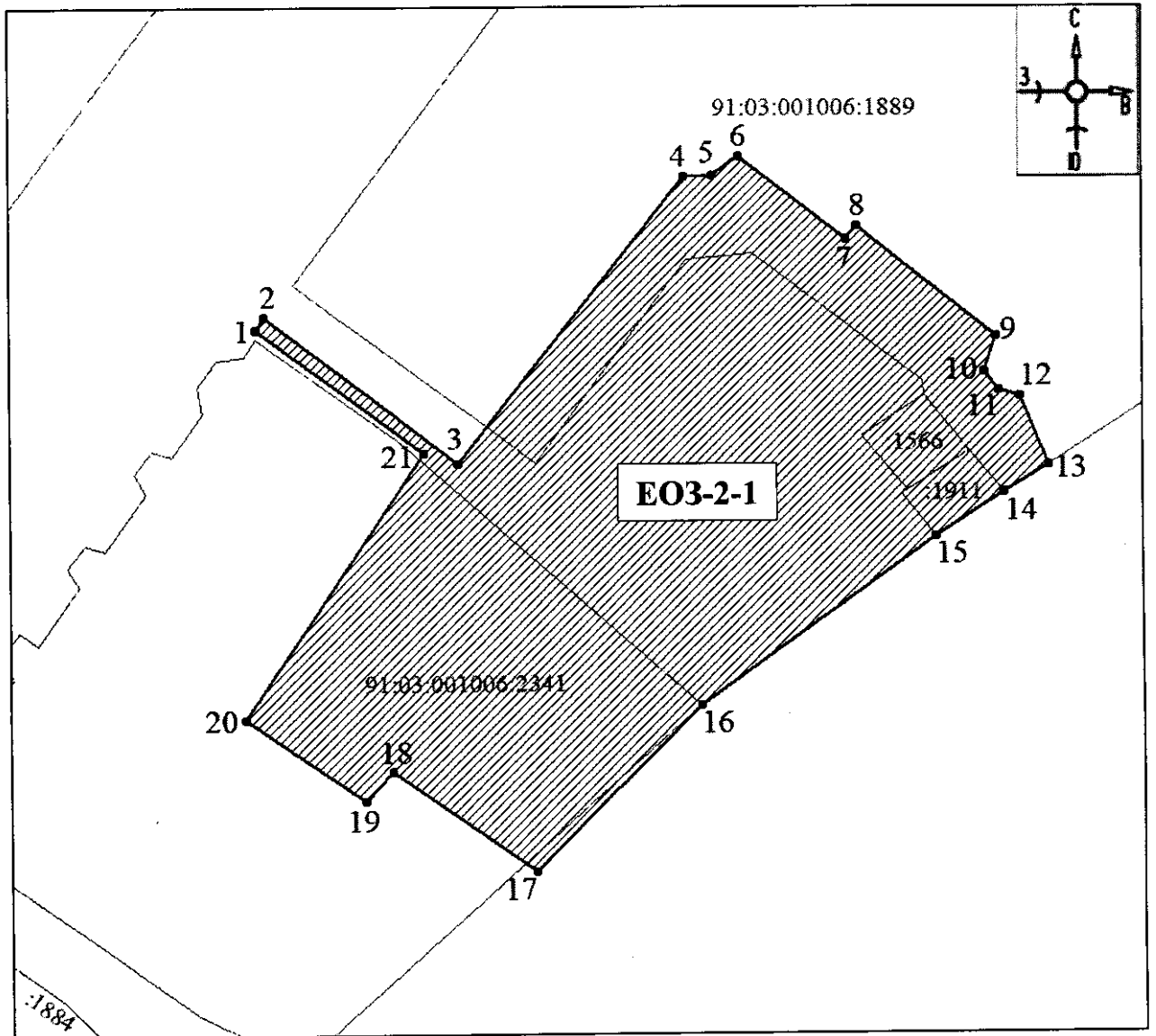
Масштаб 1:3000

Используемые условные знаки и обозначения:

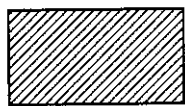


– границы территории ЕОЗ-2.

План границ территории участка ЕОЗ-2-1



Используемые условные знаки и обозначения:

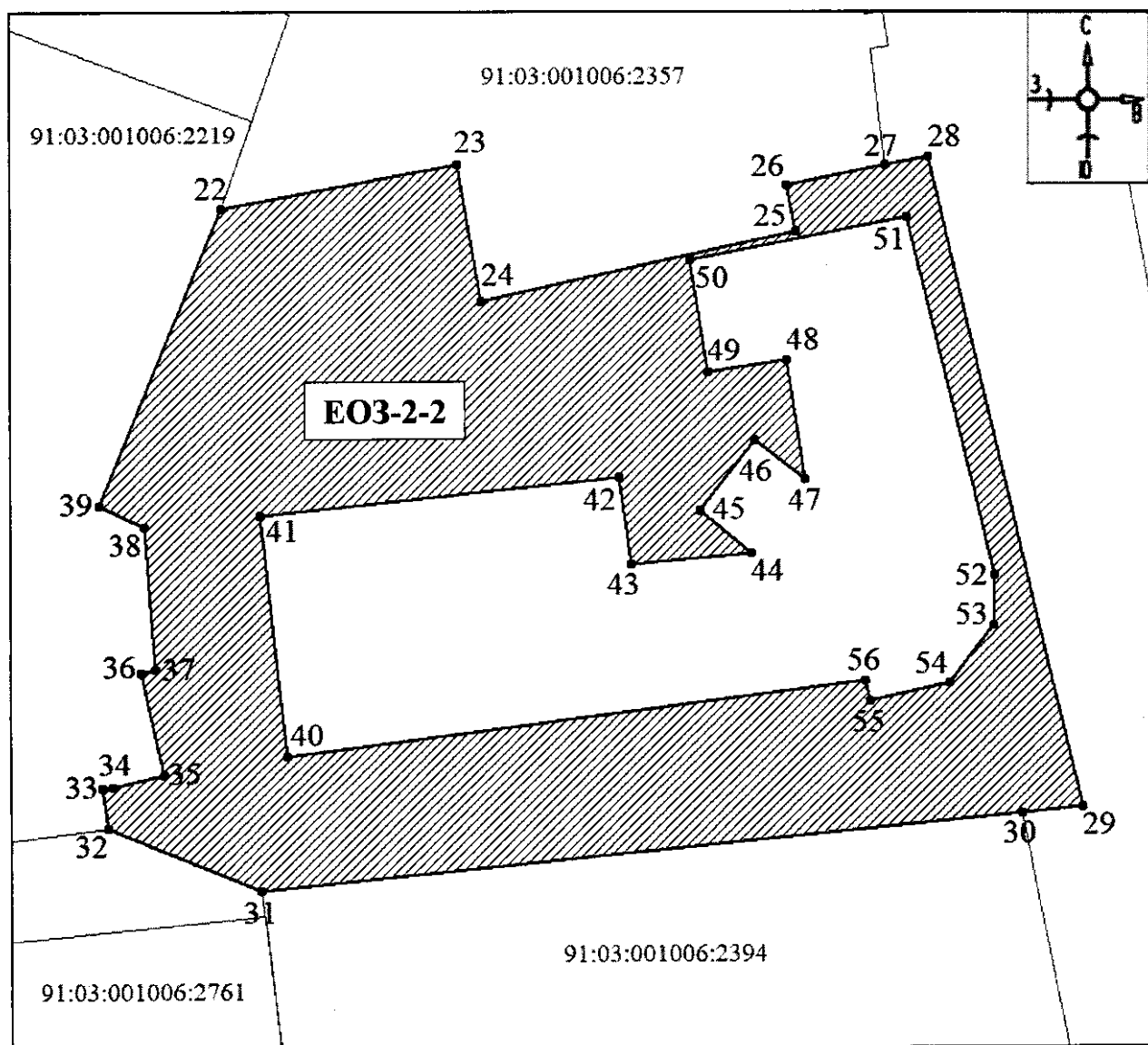


– границы территории участка ЕОЗ-2-1;

●1

– обозначение характерной (поворотной) точки.

План границ территории участка ЕОЗ-2-2



Масштаб 1:300

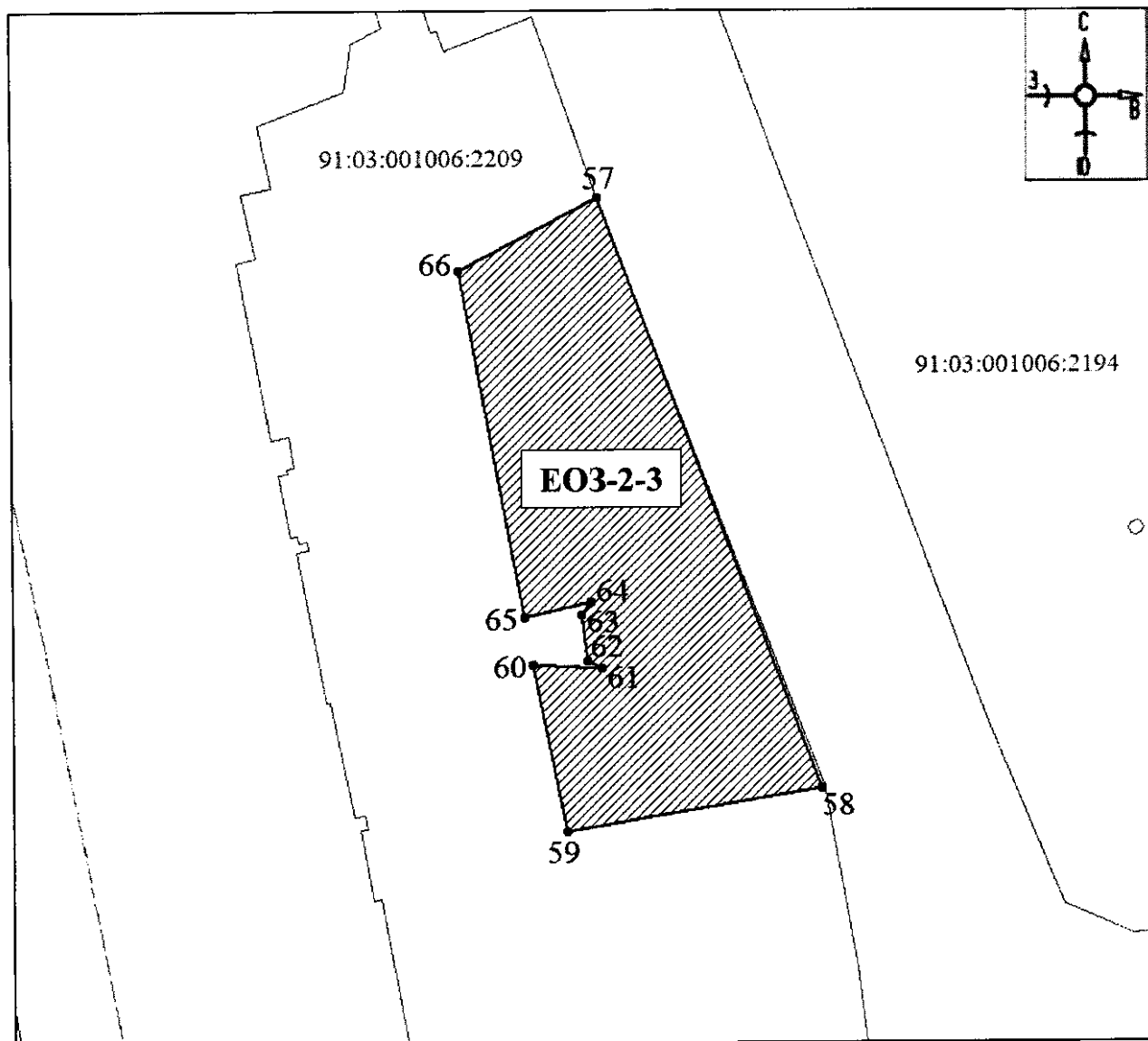
Используемые условные знаки и обозначения:



– границы территории участка ЕОЗ-2-2;



– обозначение характерной (поворотной) точки.

План границ территории участка ЕОЗ-2-3

Масштаб 1:300

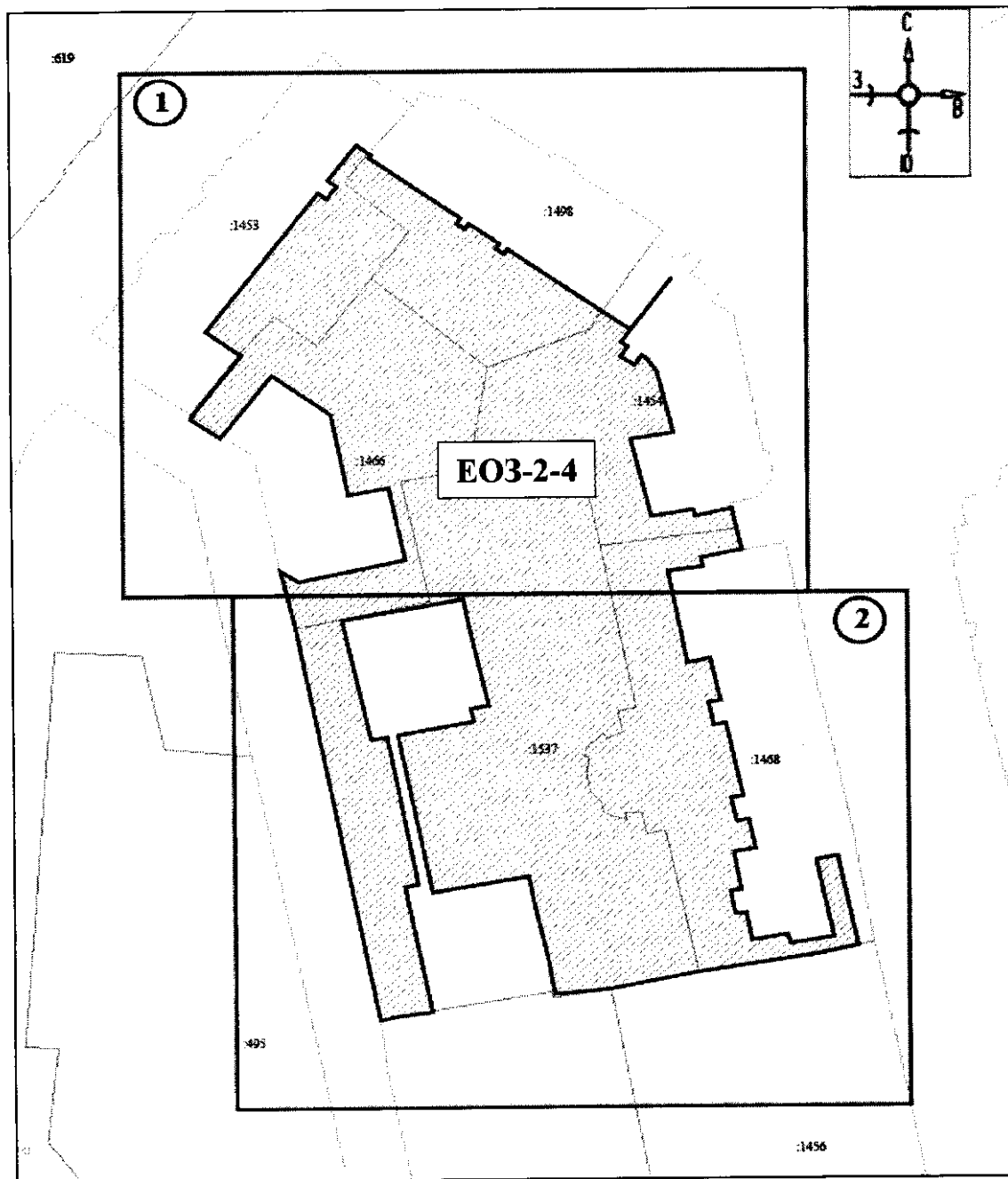
Используемые условные знаки и обозначения:

– границы территории участка ЕОЗ-2-3;




– обозначение характерной (поворотной) точки.

План границ территории участка ЕОЗ-2-4



Масштаб 1:1500

Используемые условные знаки и обозначения:

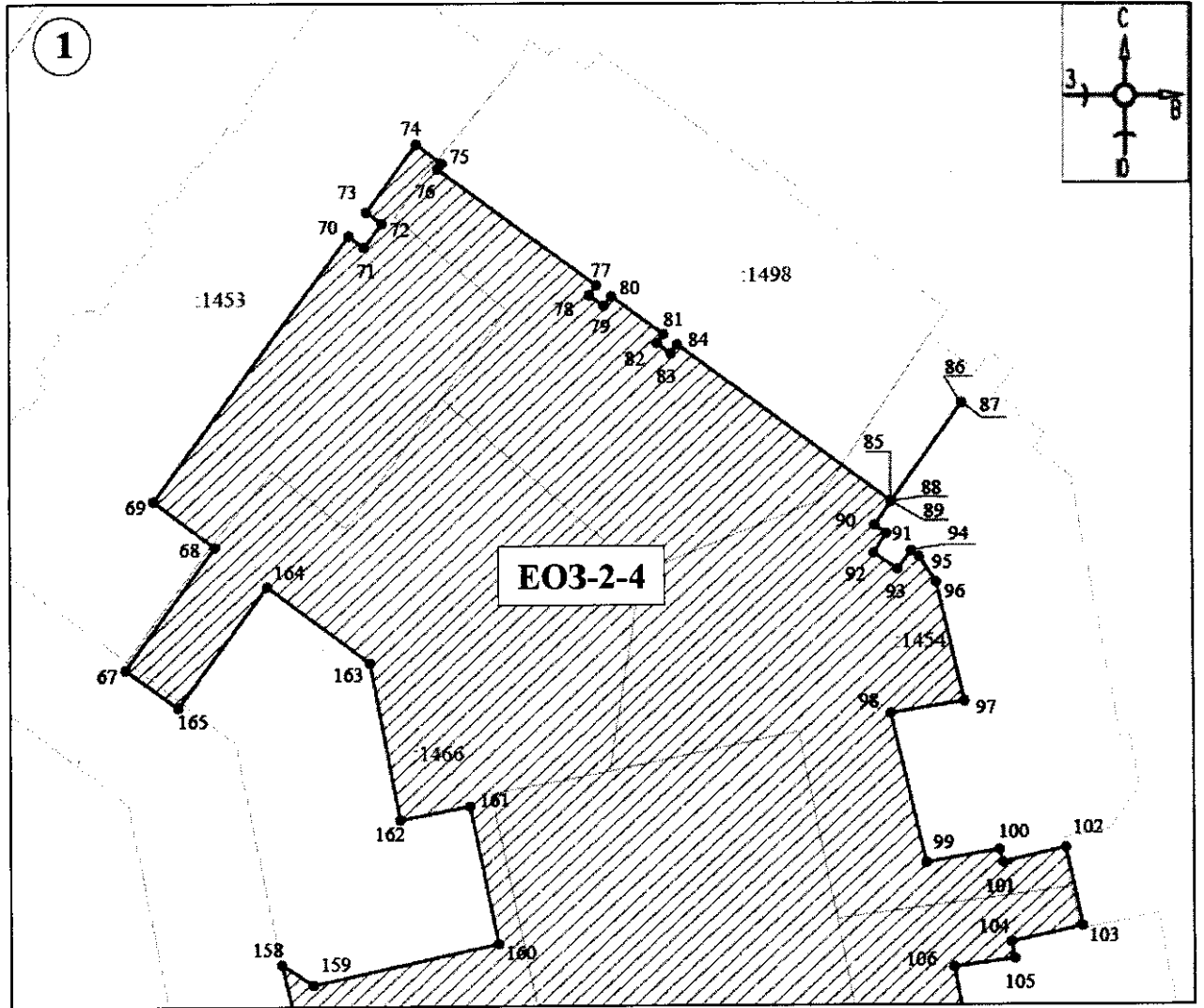


– границы территории участка ЕОЗ-2-4;



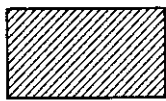
– номер листа.

План границ территории участка ЕОЗ-2-4



Масштаб 1:500

Используемые условные знаки и обозначения:

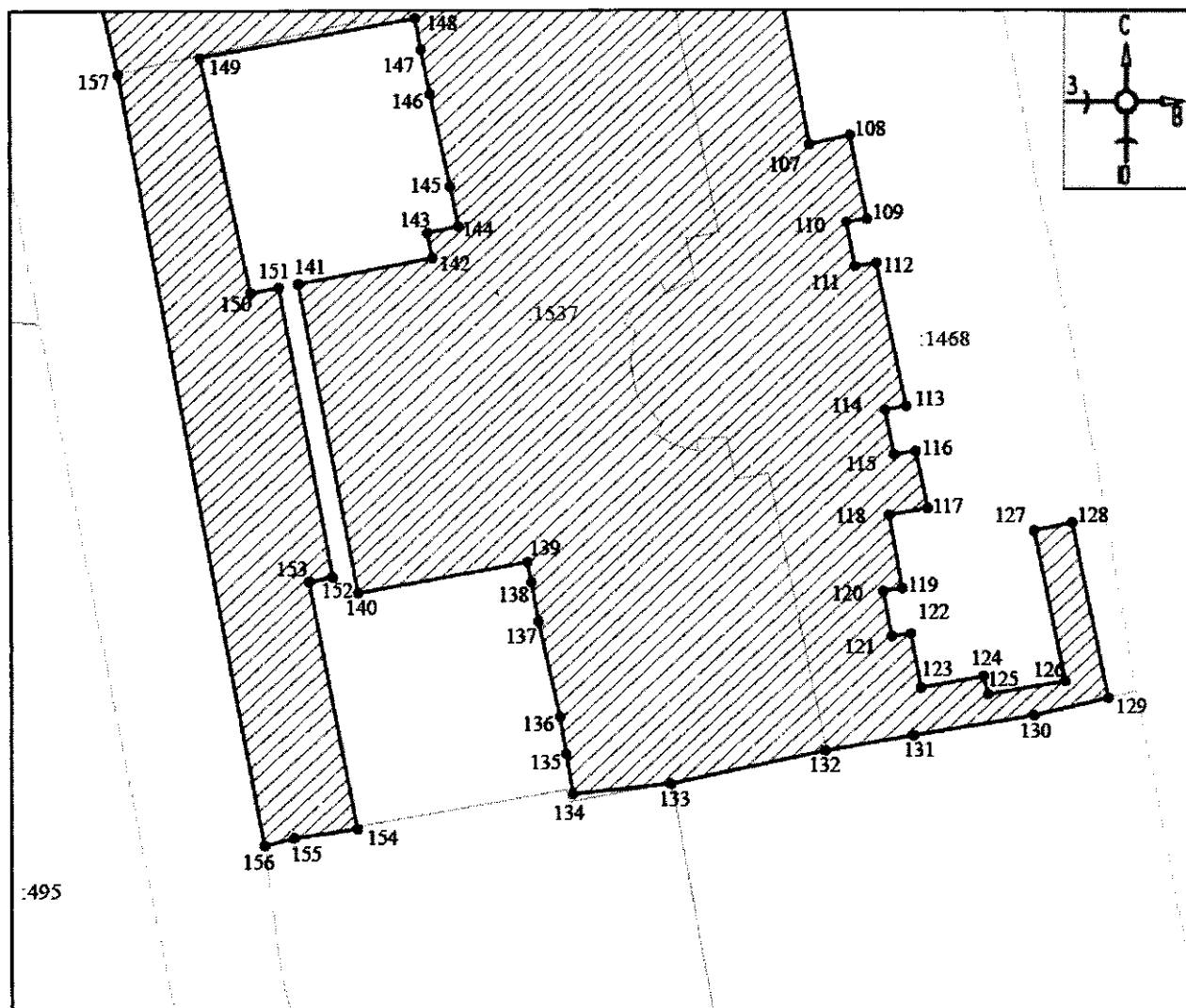


– границы территории участка ЕОЗ-2-4;

●1

– обозначение характерной (поворотной) точки.

План границ территории участка ЕОЗ-2-4



Масштаб 1:500

Используемые условные знаки и обозначения:

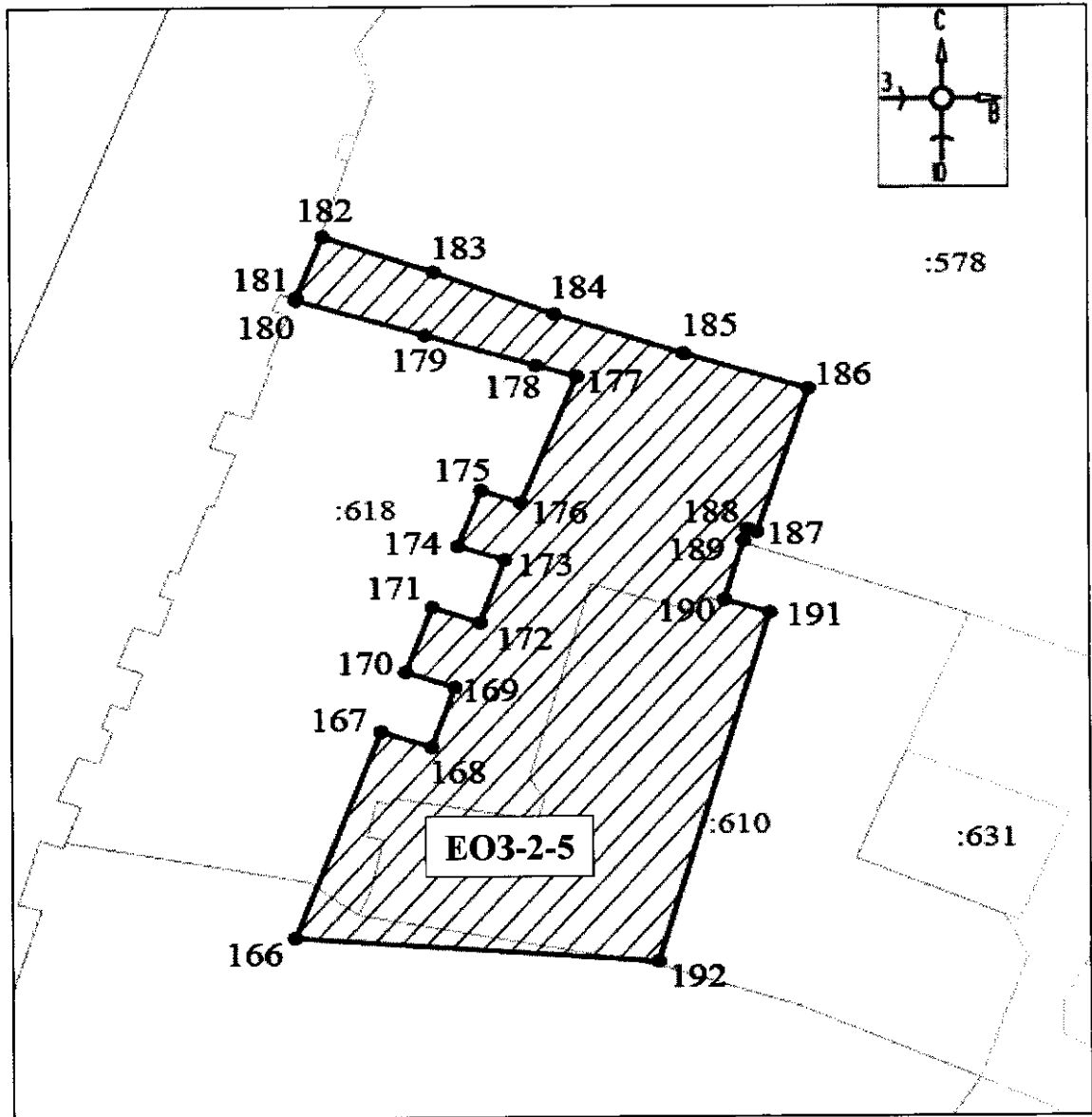


– границы территории участка ЕОЗ-2-4;

●1

– обозначение характерной (поворотной) точки.

План границ территории участка ЕОЗ-2-5



Масштаб 1:300

Используемые условные знаки и обозначения:

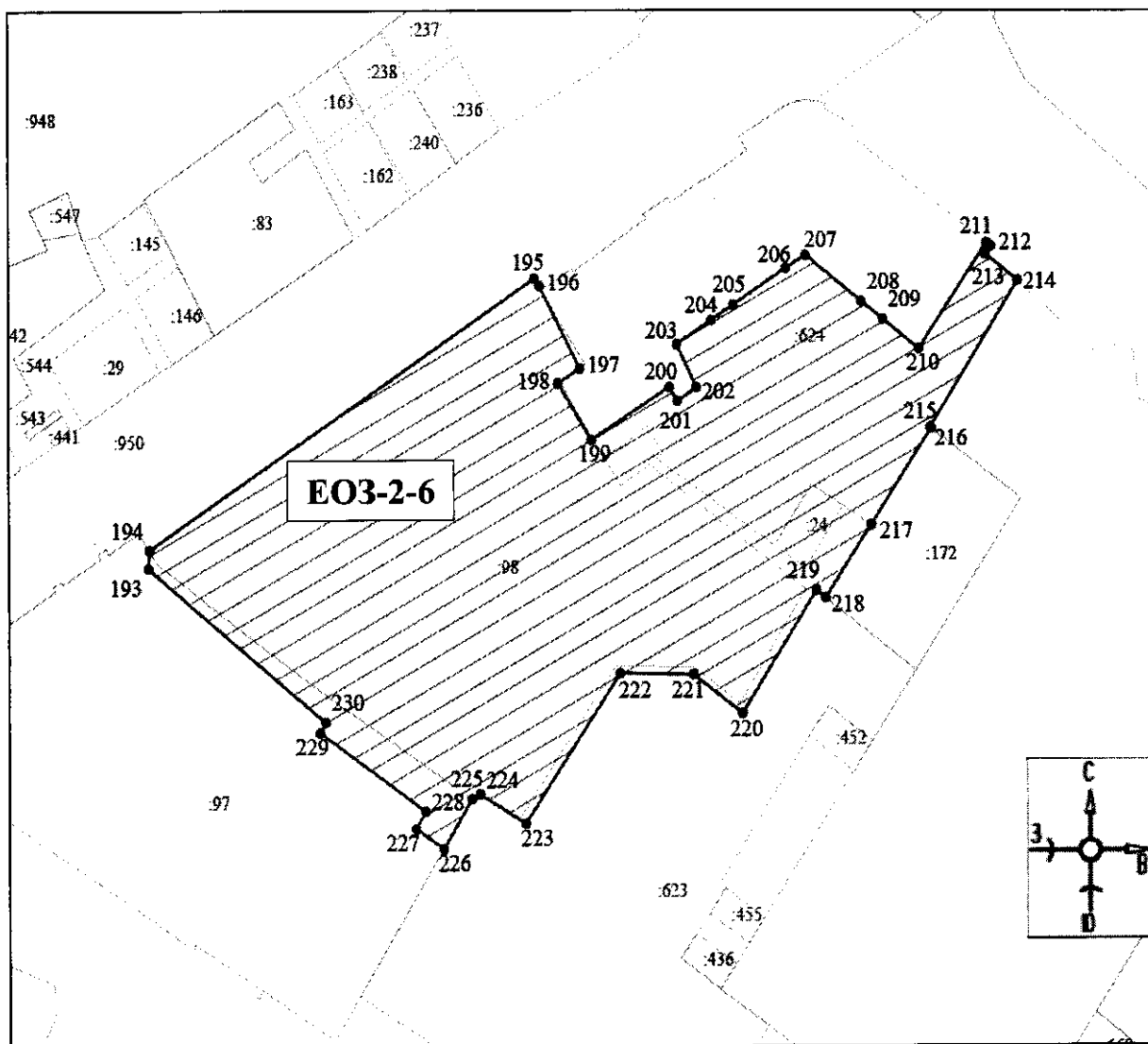


– границы территории участка ЕОЗ-2-5;




– обозначение характерной (поворотной) точки.

План границ территории участка ЕОЗ-2-6



Масштаб 1:500

Используемые условные знаки и обозначения:

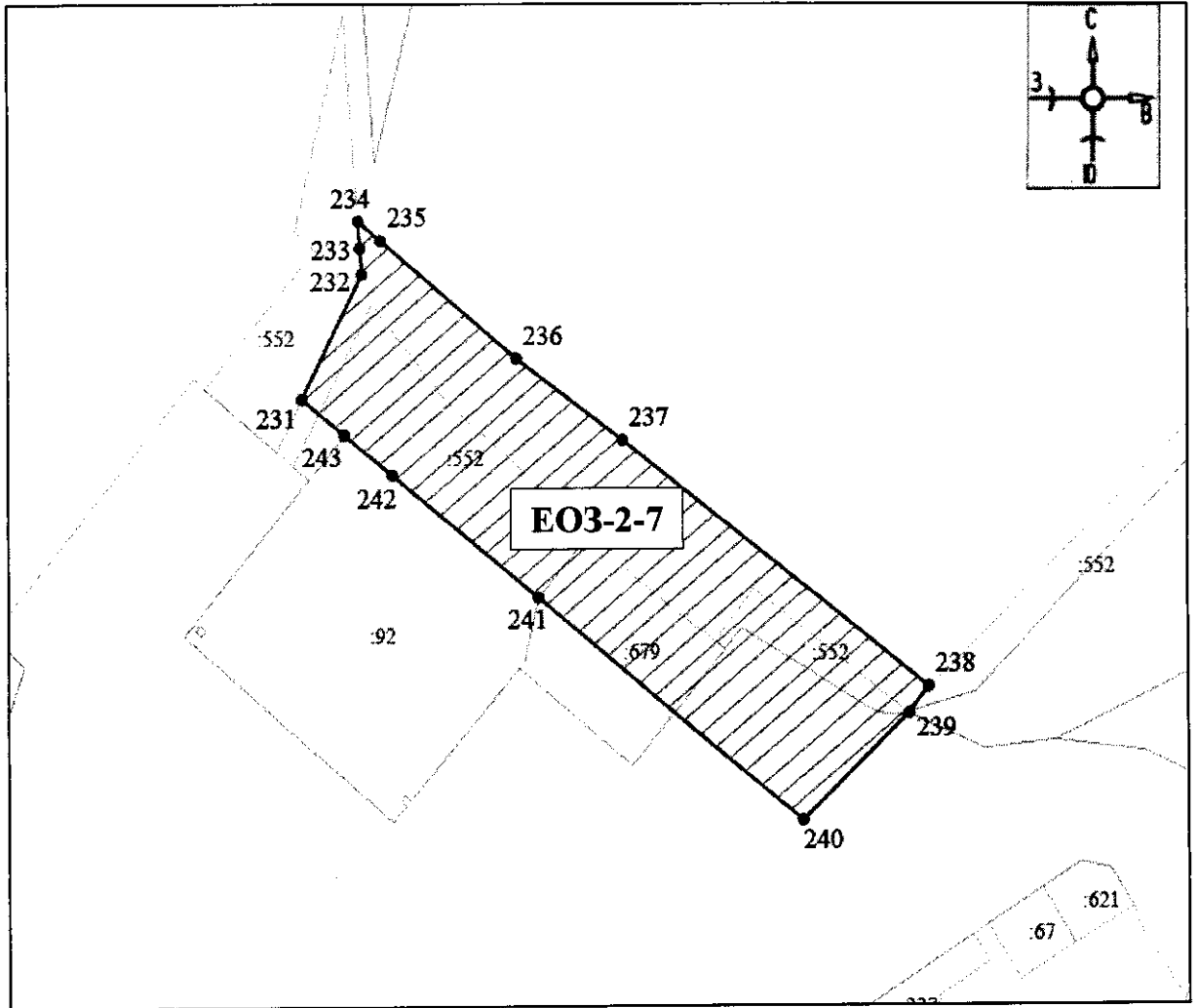


– границы территории участка ЕОЗ-2-6;



– обозначение характерной (поворотной) точки.

План границ территории участка ЕОЗ-2-7



Масштаб 1:300

Используемые условные знаки и обозначения:

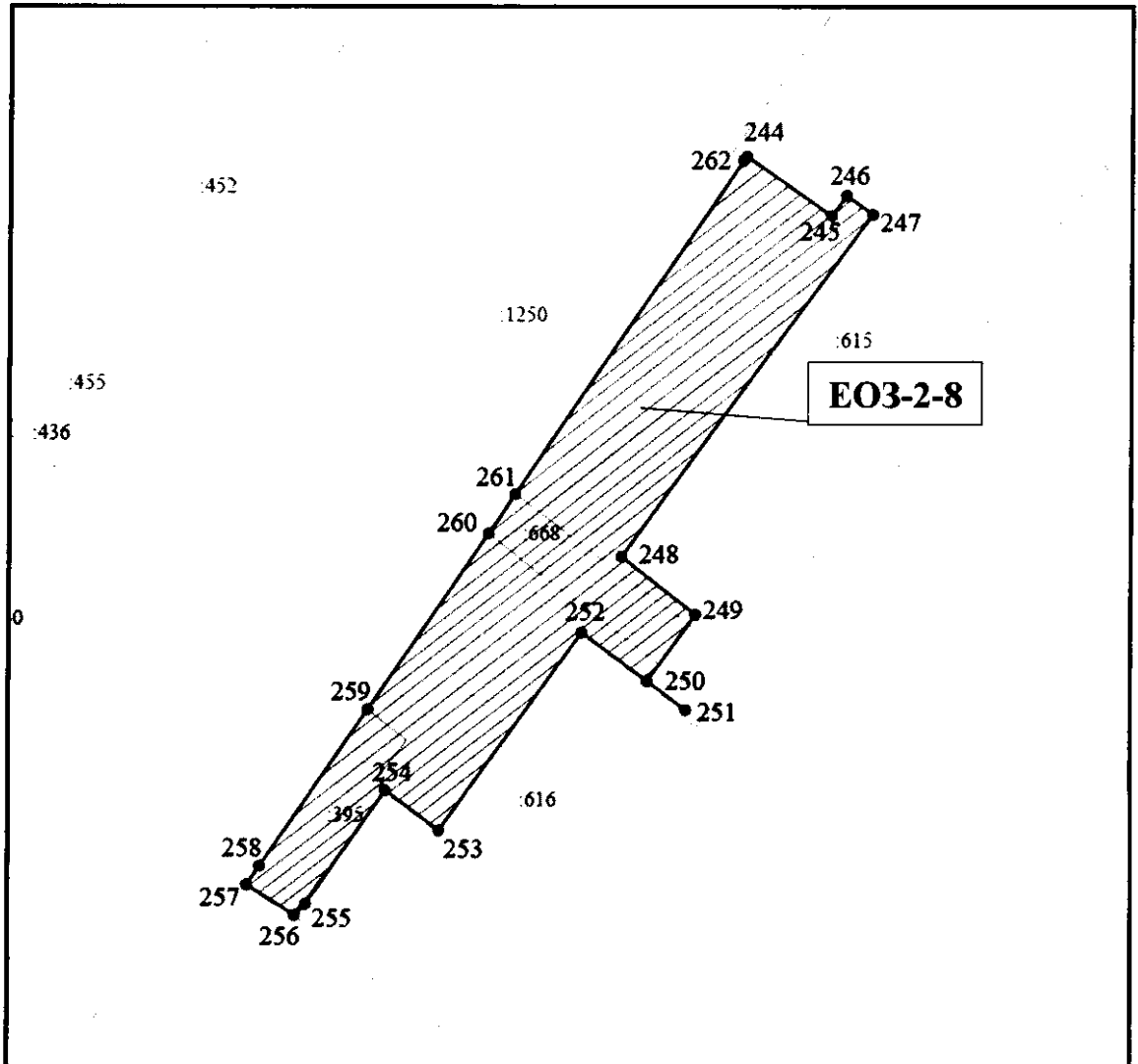


– границы территории участка ЕОЗ-2-7;



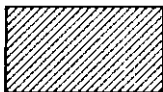
– обозначение характерной (поворотной) точки.

План границ территории участка ЕОЗ-2-8



Масштаб 1:500

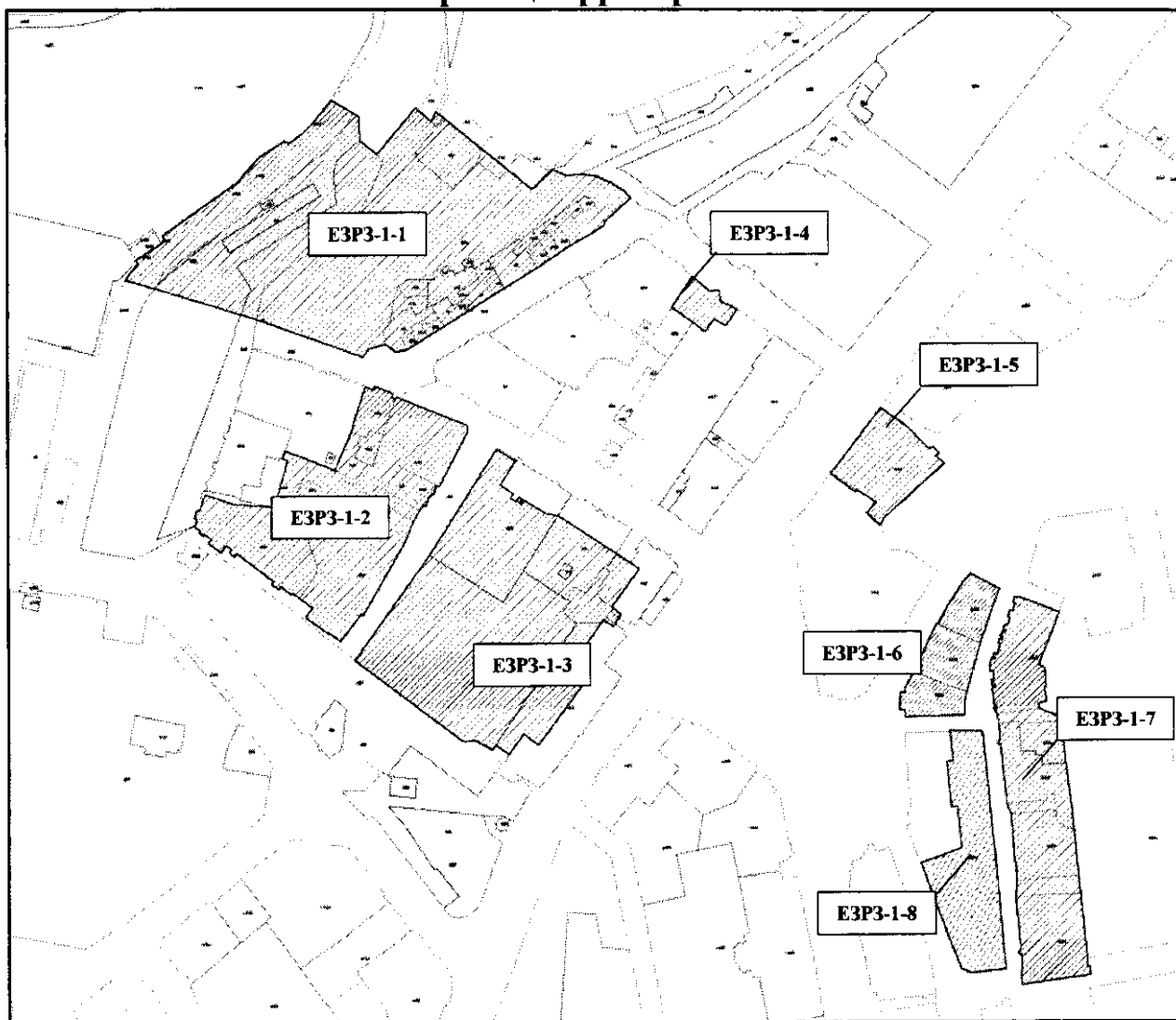
Используемые условные знаки и обозначения:



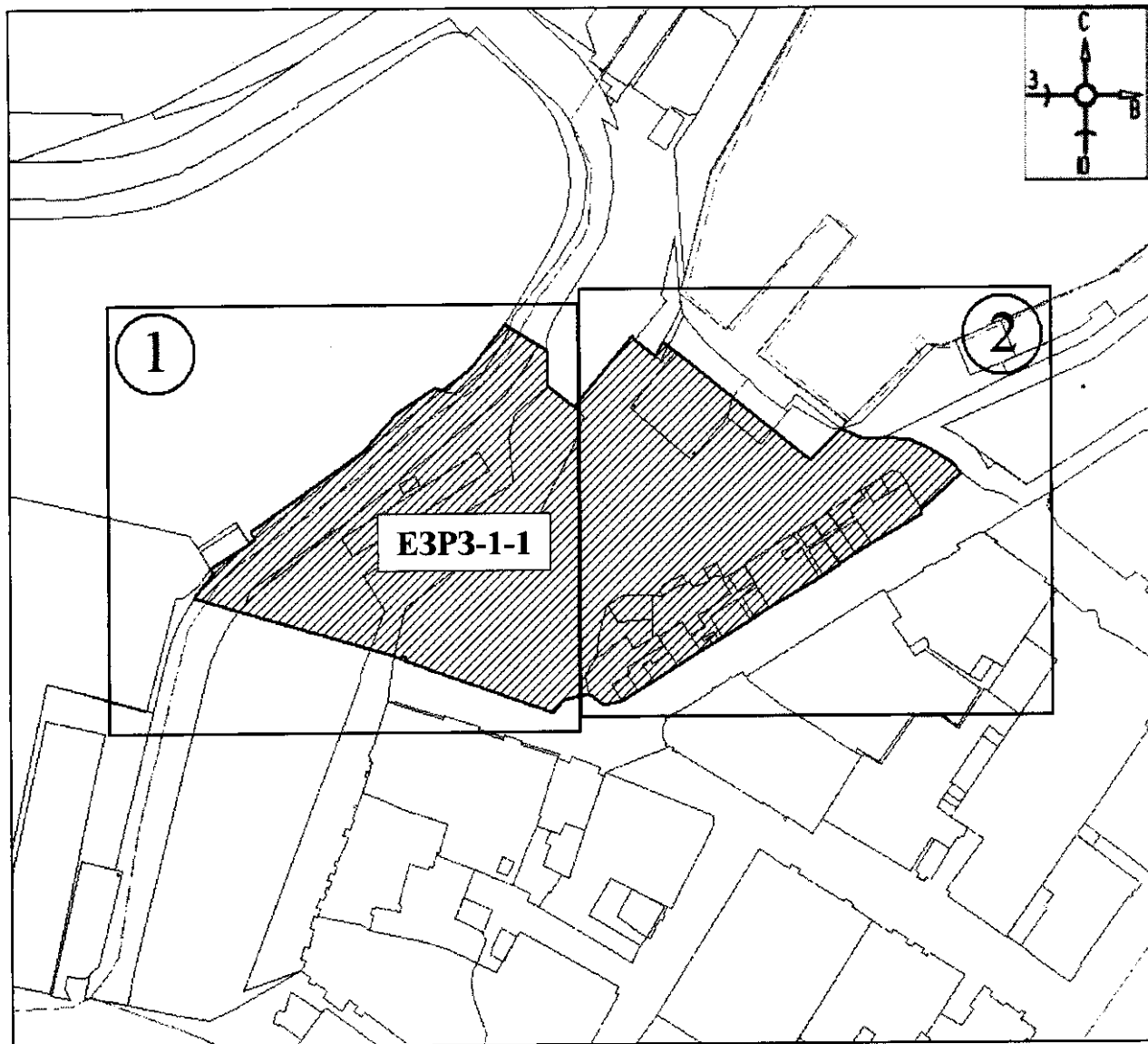
– границы территории участка ЕОЗ-2-8;



– обозначение характерной (поворотной) точки.

План границ территории ЕЗРЗ-1**Масштаб 1:2500****Используемые условные знаки и обозначения:**

– границы территории участка ЕЗРЗ-1.

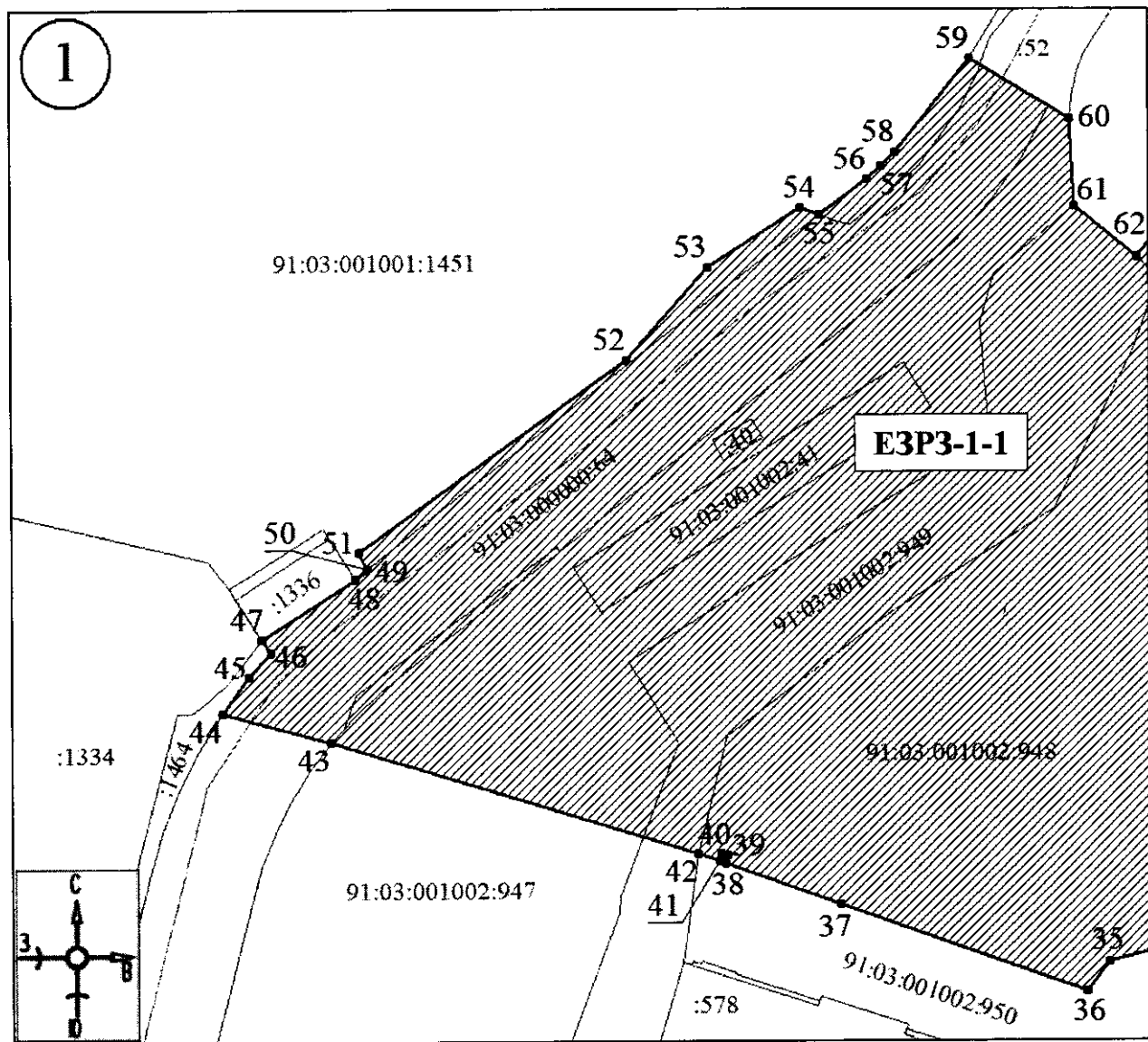
План границ территории участка ЕЗРЗ-1-1**Масштаб 1:1500****Используемые условные знаки и обозначения:**

– границы территории участка ЕЗРЗ-1-1;



– номер листа.

План границ территории участка ЕЗРЗ-1-1



Масштаб 1:600

Используемые условные знаки и обозначения:

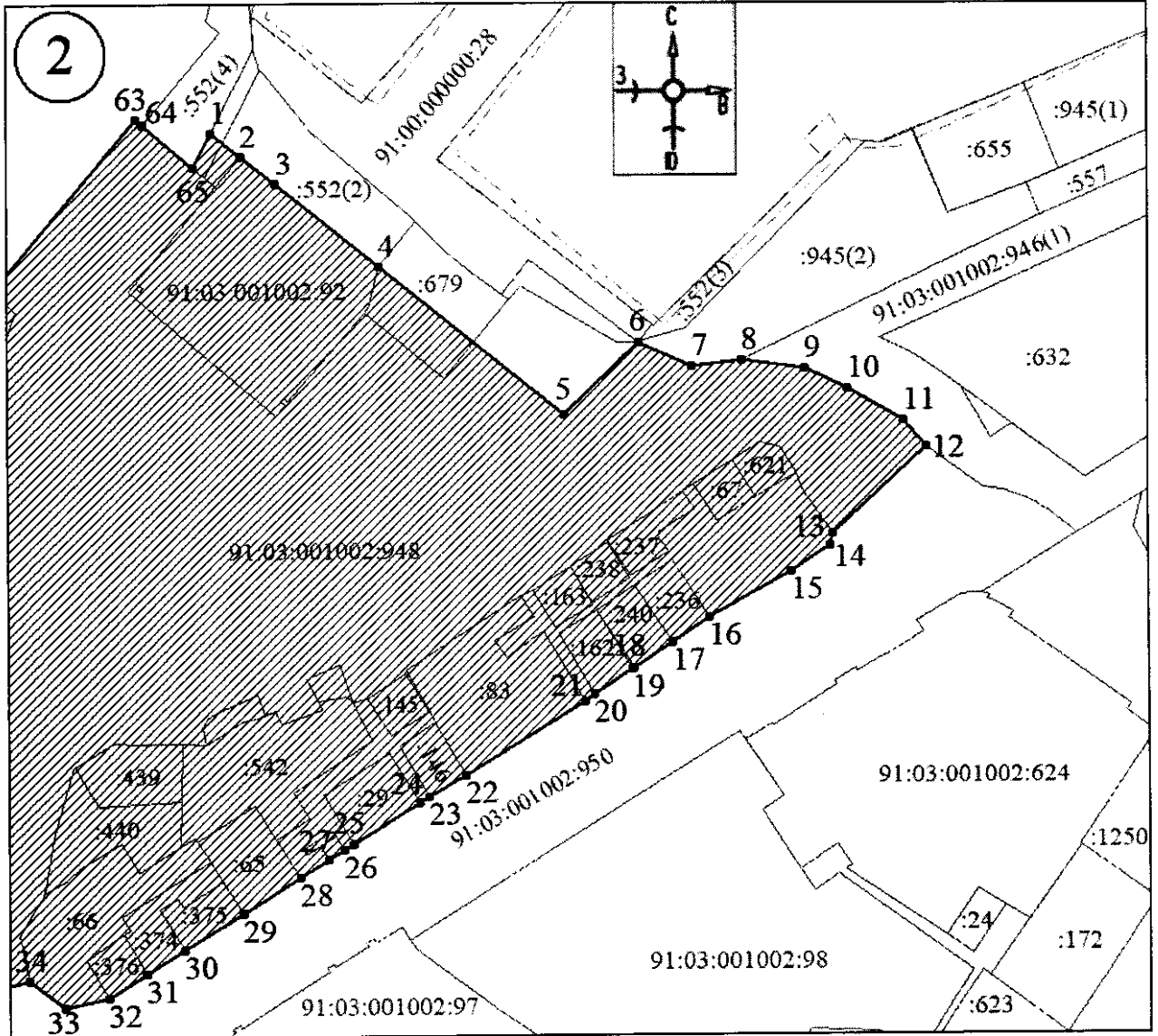


– границы территории участка ЕЗРЗ-1-1;

●1

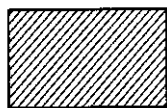
– обозначение характерной (поворотной) точки.

План границ территории участка ЕЗРЗ-1-1



Масштаб 1:600

Используемые условные знаки и обозначения:

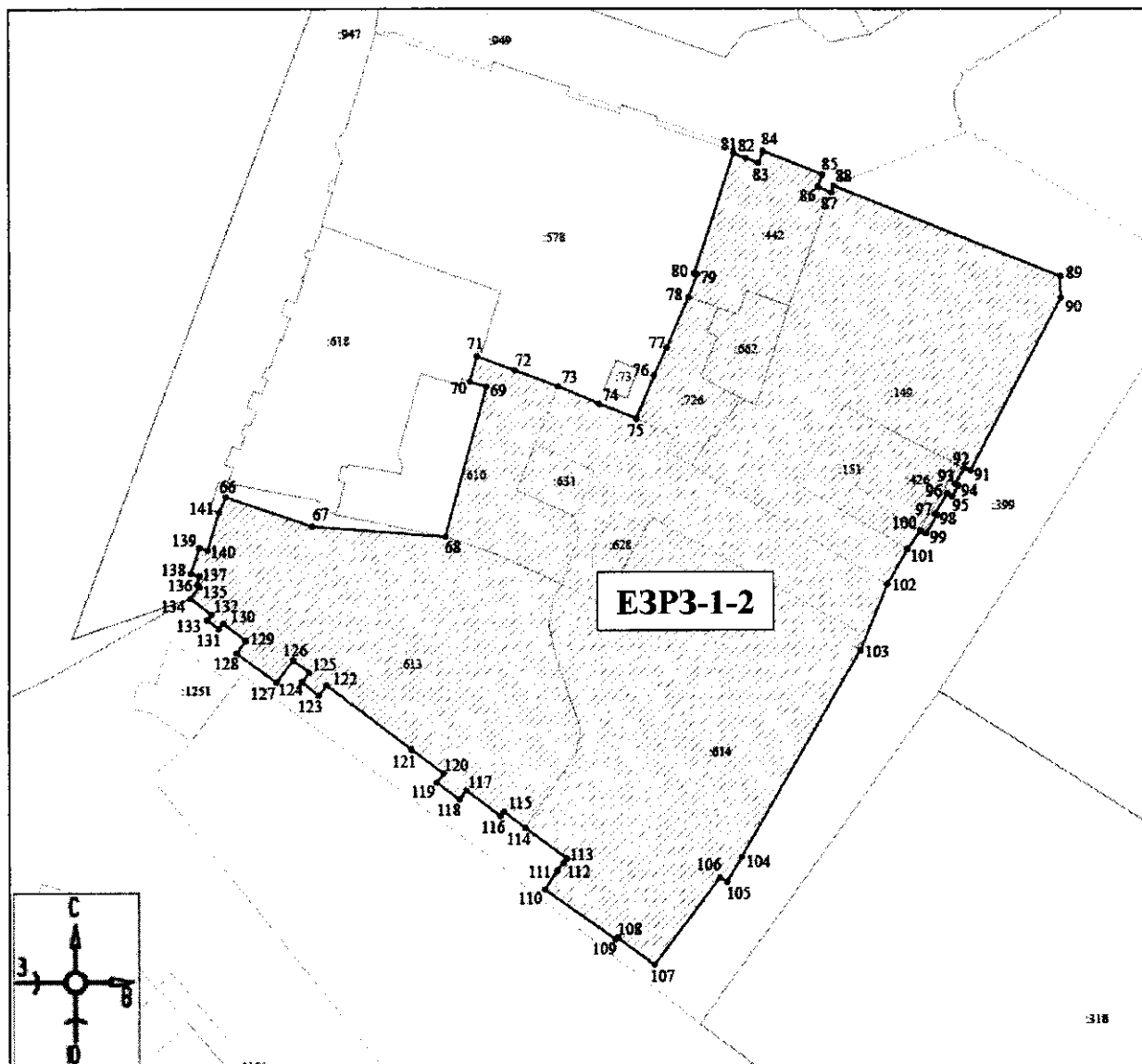


– границы территории участка ЕЗРЗ-1-1;




– обозначение характерной (поворотной) точки.

План границ территории участка ЕЗРЗ-1-2



Масштаб 1:600

Используемые условные знаки и обозначения:

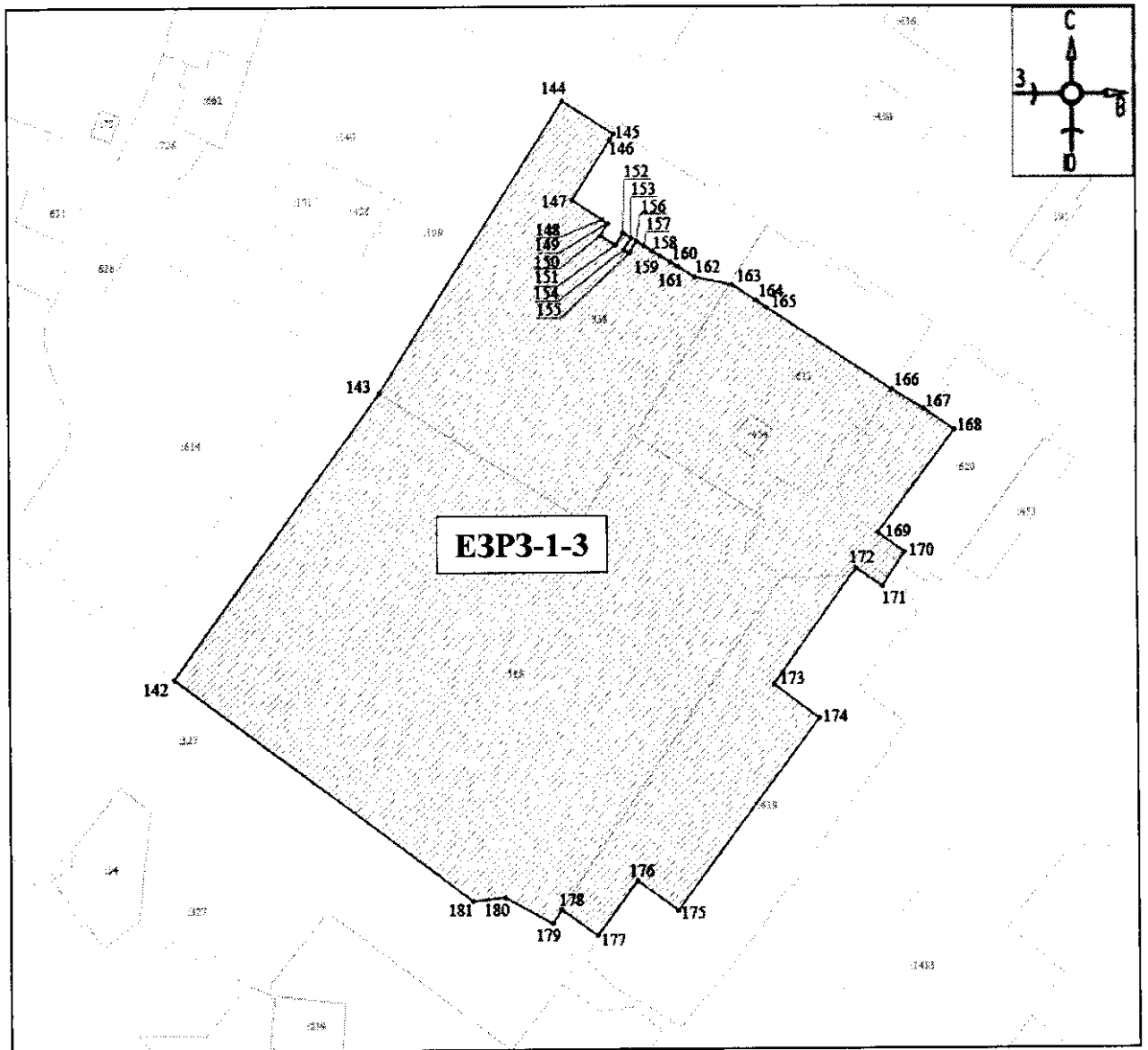


– границы территории участка ЕЗРЗ-1-2;



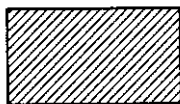
– обозначение характерной (поворотной) точки.

План границ территории участка ЕЗРЗ-1-3



Масштаб 1:700

Используемые условные знаки и обозначения:

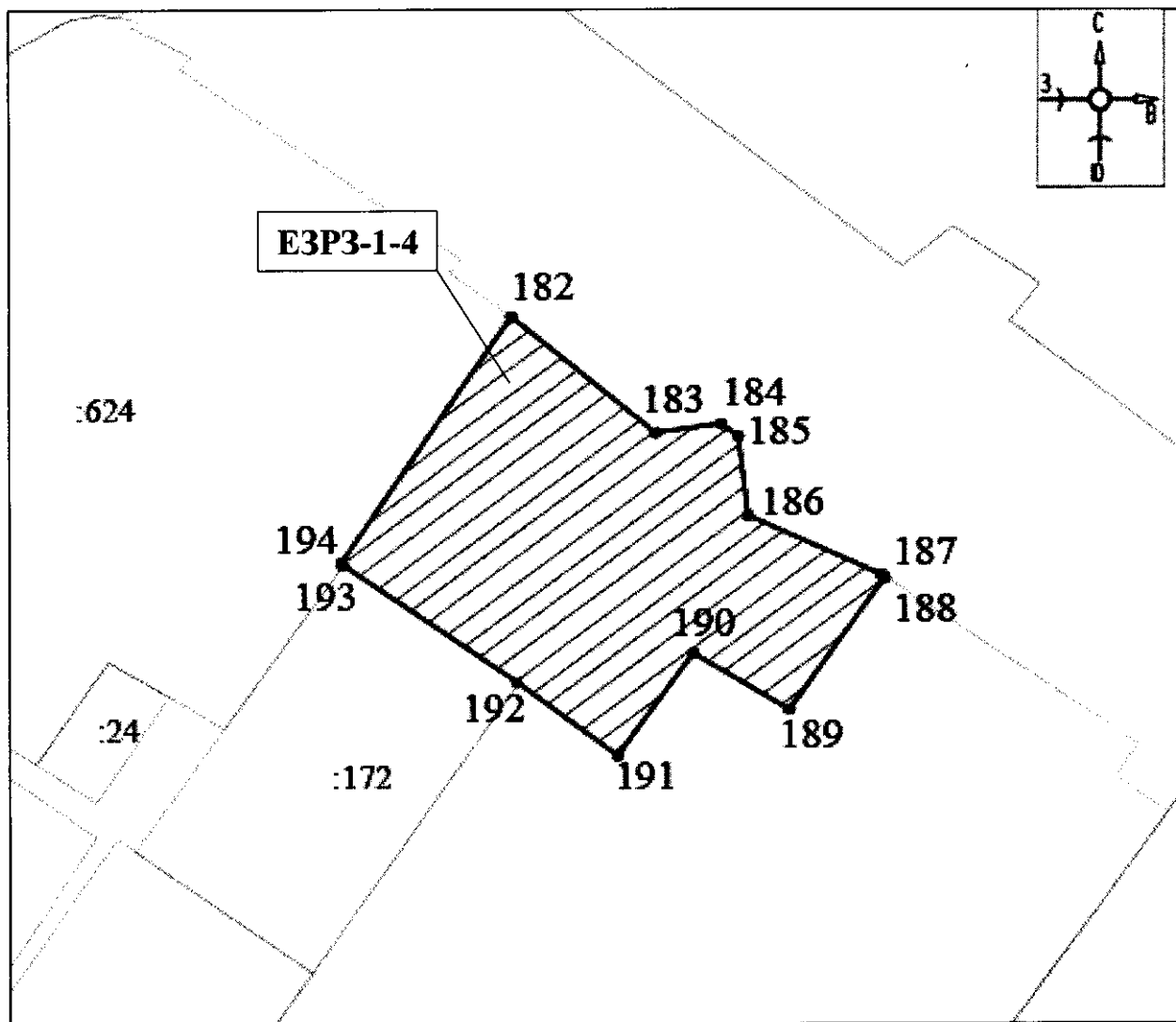


– границы территории участка ЕЗРЗ-1-3;

●1

– обозначение характерной (поворотной) точки.

План границ территории участка ЕЗРЗ-1-4



Масштаб 1:300

Используемые условные знаки и обозначения:

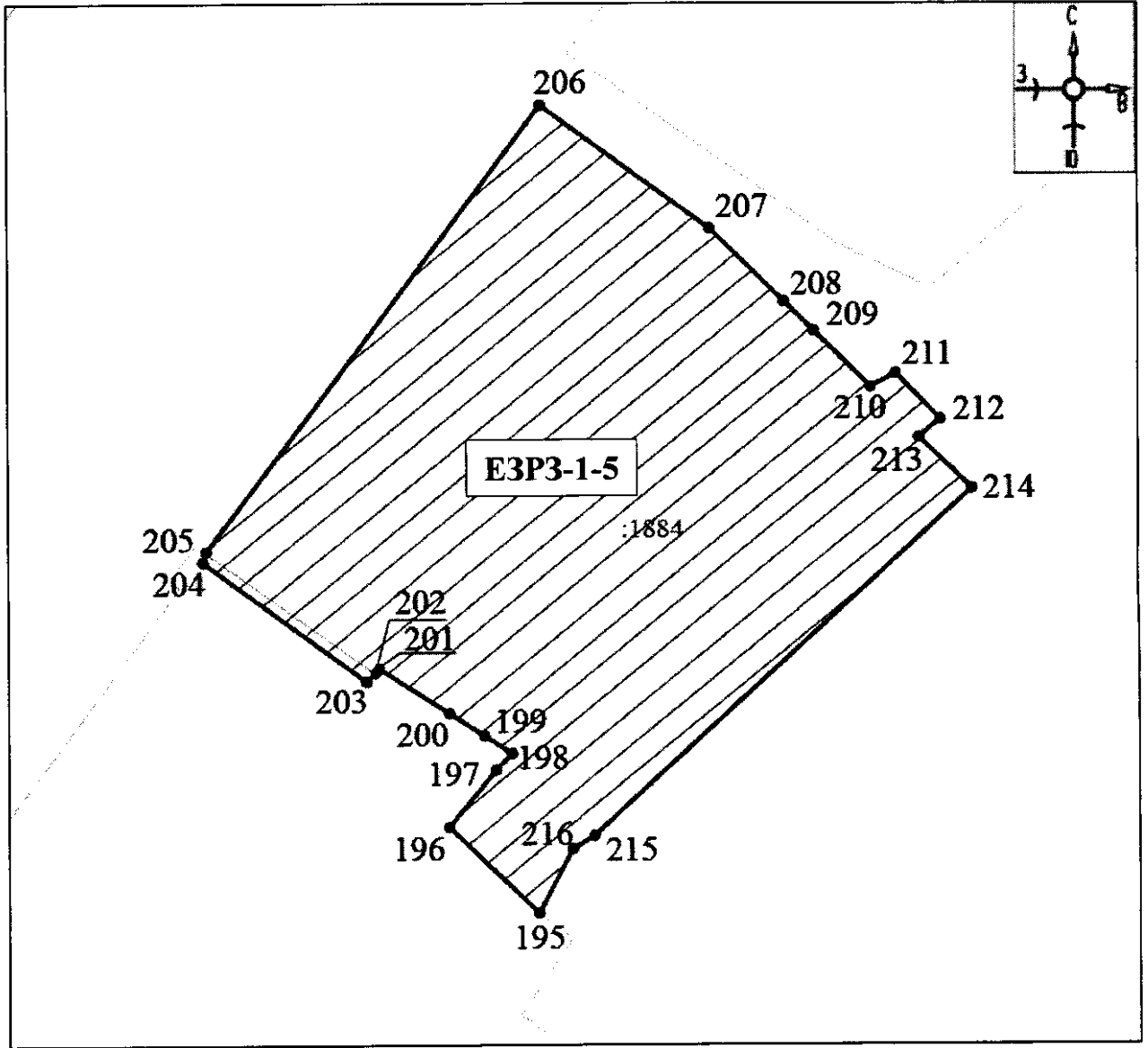


– границы территории участка ЕЗРЗ-1-4;



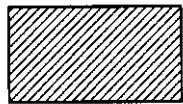
– обозначение характерной (поворотной) точки.

План границ территории участка ЕЗРЗ-1-5



Масштаб 1:300

Используемые условные знаки и обозначения:

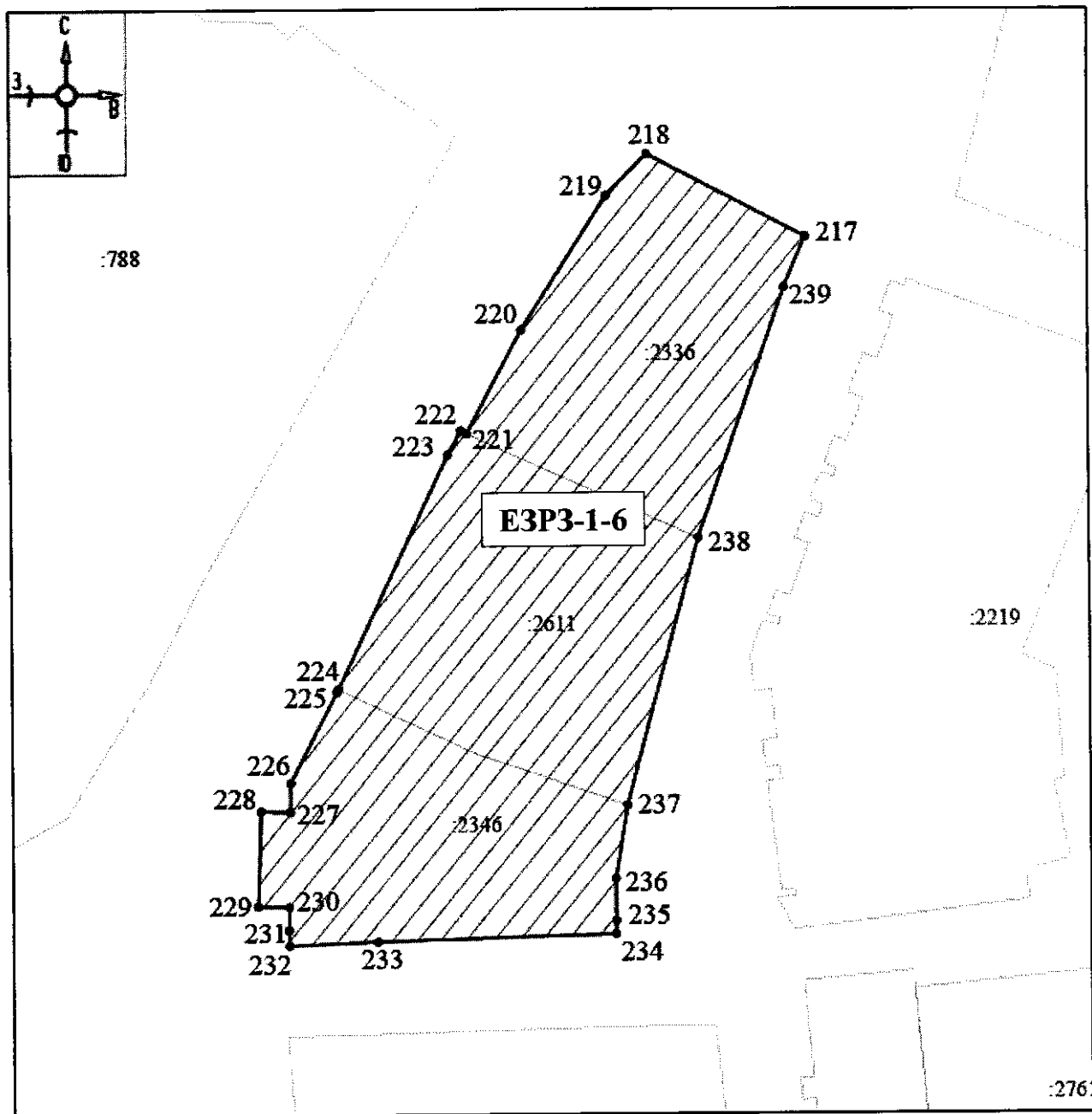


– границы территории участка ЕЗРЗ-1-5;



– обозначение характерной (поворотной) точки.

План границ территории участка ЕЗРЗ-1-6



Масштаб 1:400

Используемые условные знаки и обозначения:

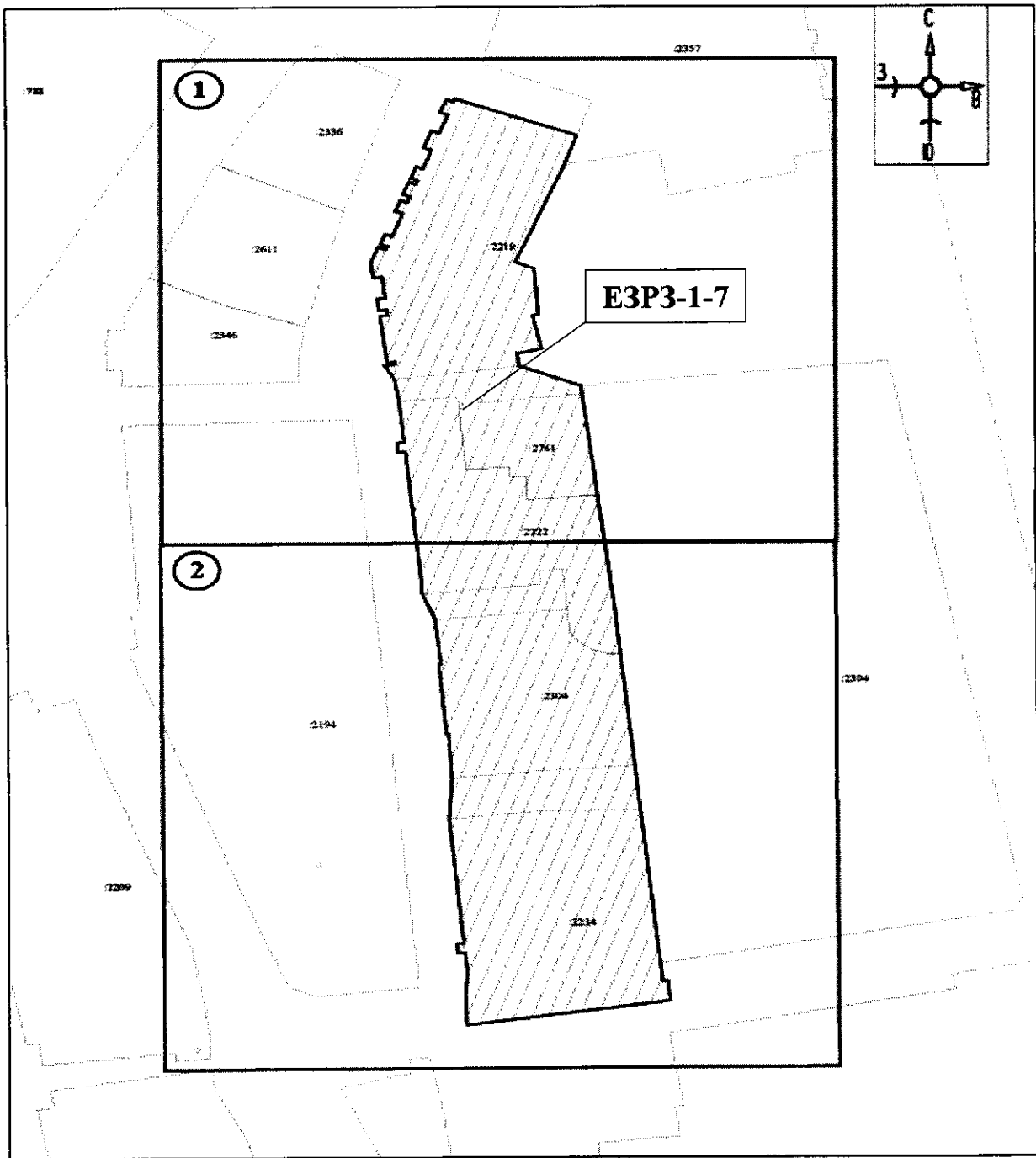


– границы территории участка ЕЗРЗ-1-6;



– обозначение характерной (поворотной) точки.

План границ территории участка ЕЗРЗ-1-7



Масштаб 1:1000

Используемые условные знаки и обозначения:

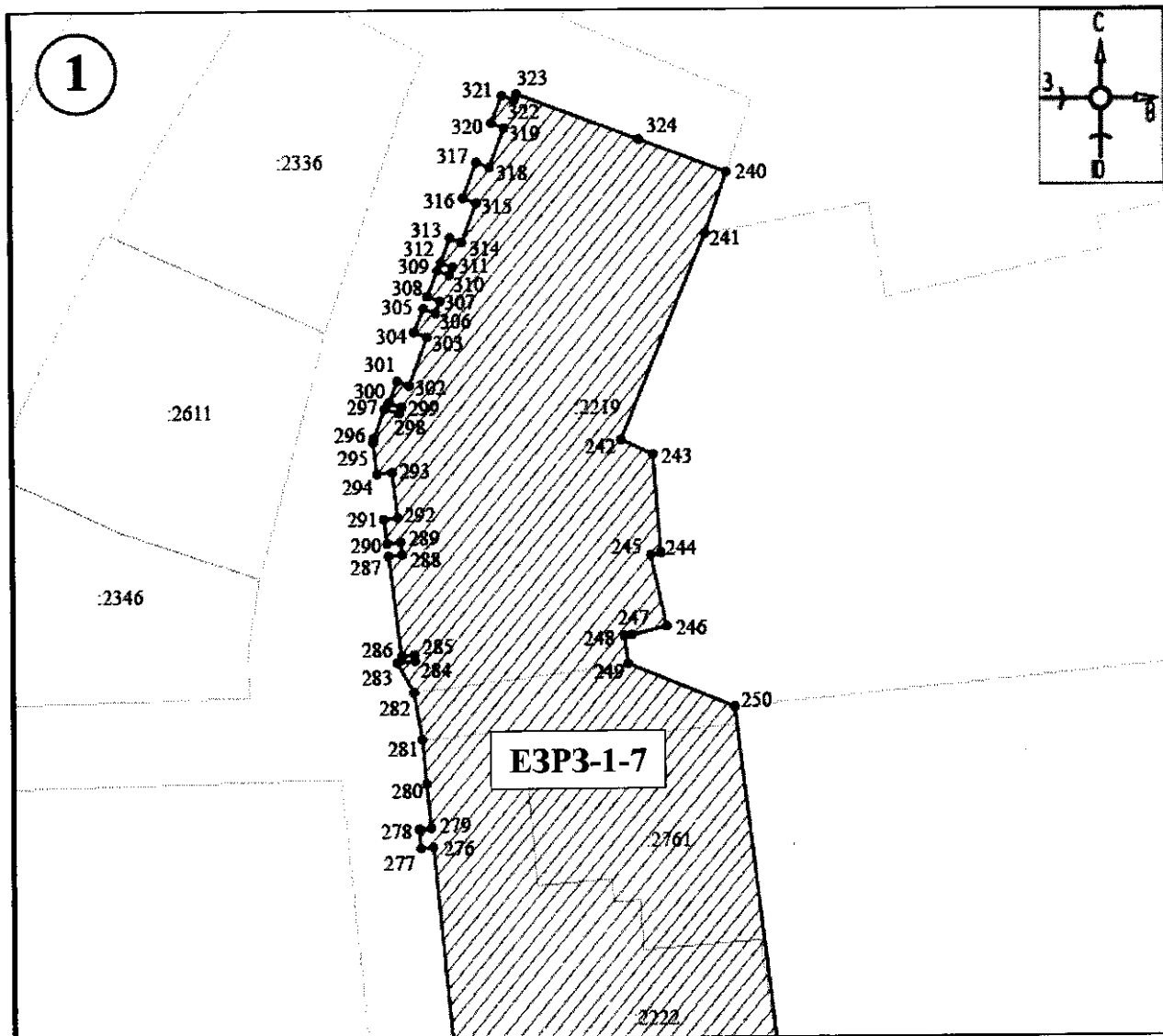


– границы территории участка ЕЗРЗ-1-7;



– номер листа.

План границ территории участка ЕЗРЗ-1-7



Масштаб 1:400

Используемые условные знаки и обозначения:

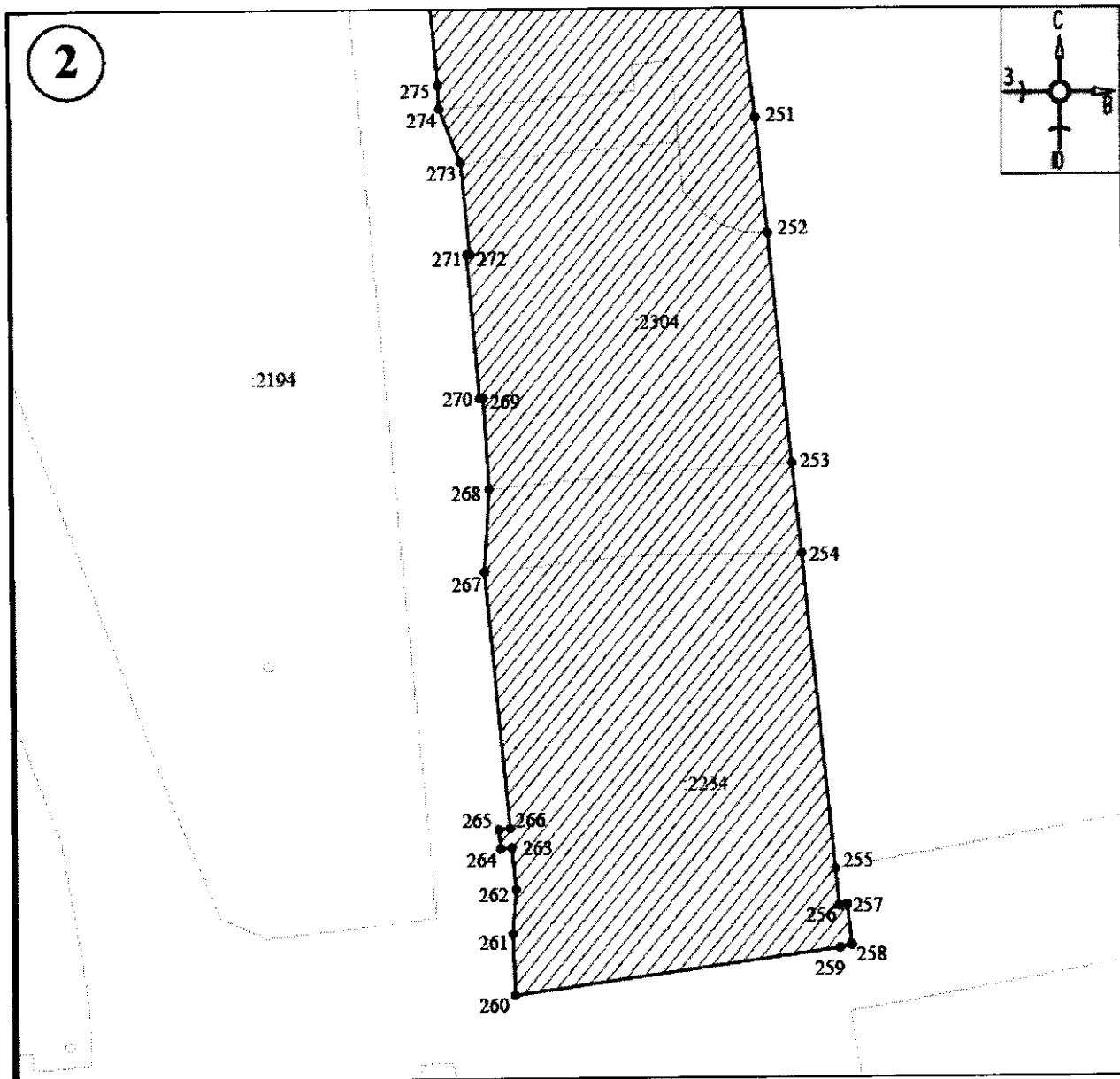


– границы территории участка ЕЗРЗ-1-7;



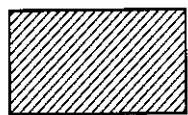
– обозначение характерной (поворотной) точки.

План границ территории участка ЕЗРЗ-1-7



Масштаб 1:400

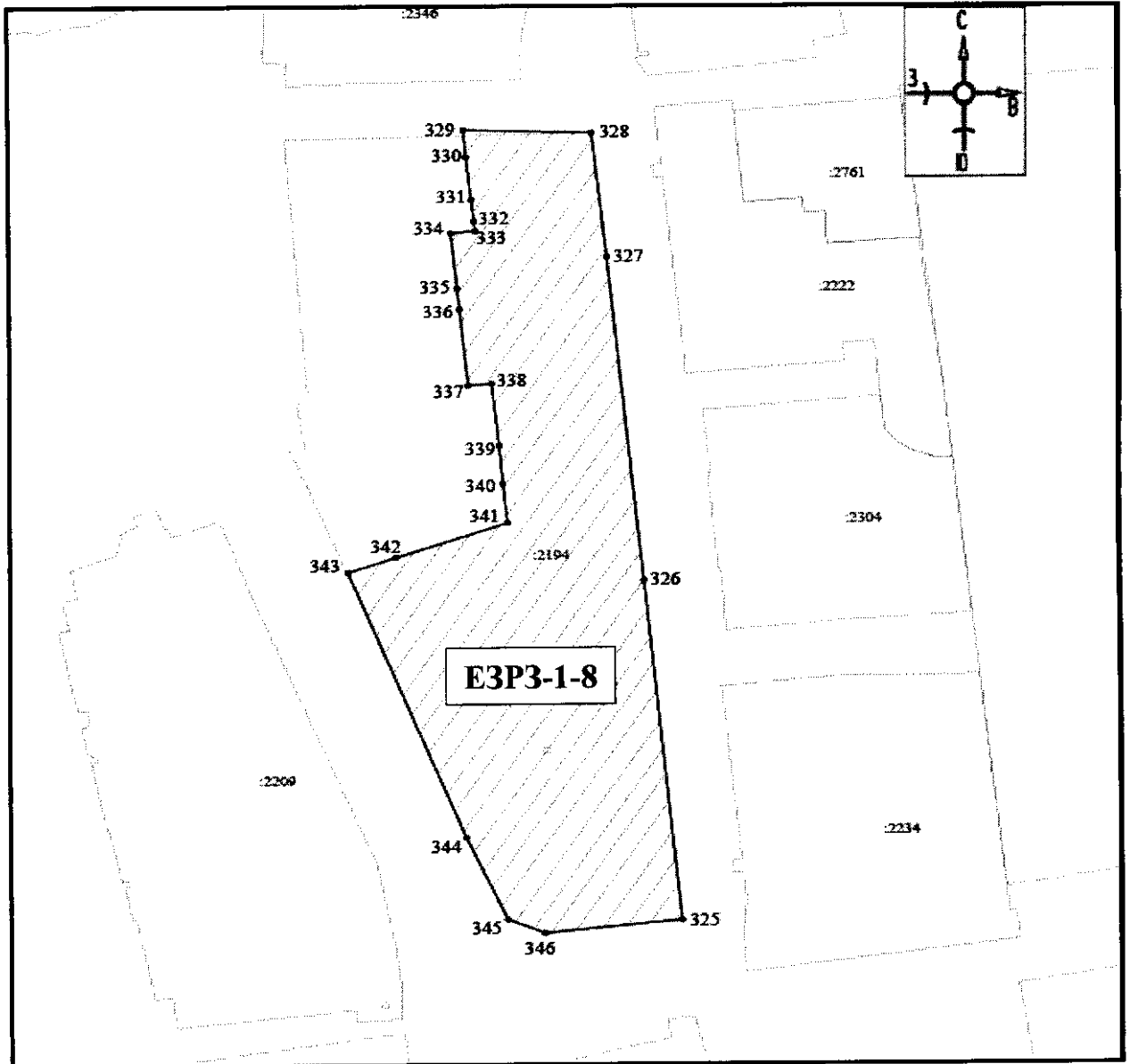
Используемые условные знаки и обозначения:



– границы территории участка ЕЗРЗ-1-7;

●1

– обозначение характерной (поворотной) точки.

План границ территории участка ЕЗРЗ-1-8

Масштаб 1:600

Используемые условные знаки и обозначения:

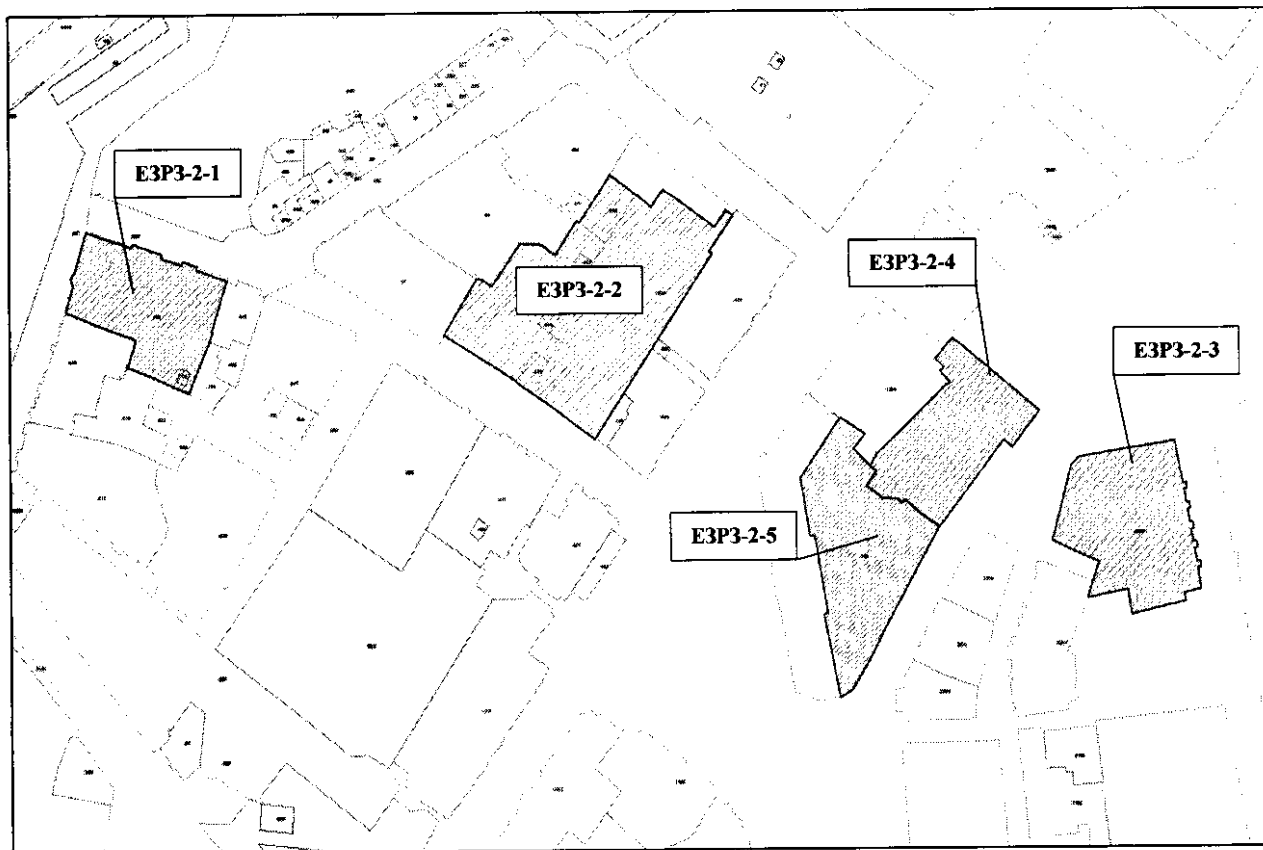
– границы территории участка ЕЗРЗ-1-8;



– обозначение характерной (поворотной) точки.

**Единая зона регулирования застройки и хозяйственной деятельности
ЕЗРЗ-2**

План границ территории ЕЗРЗ-2



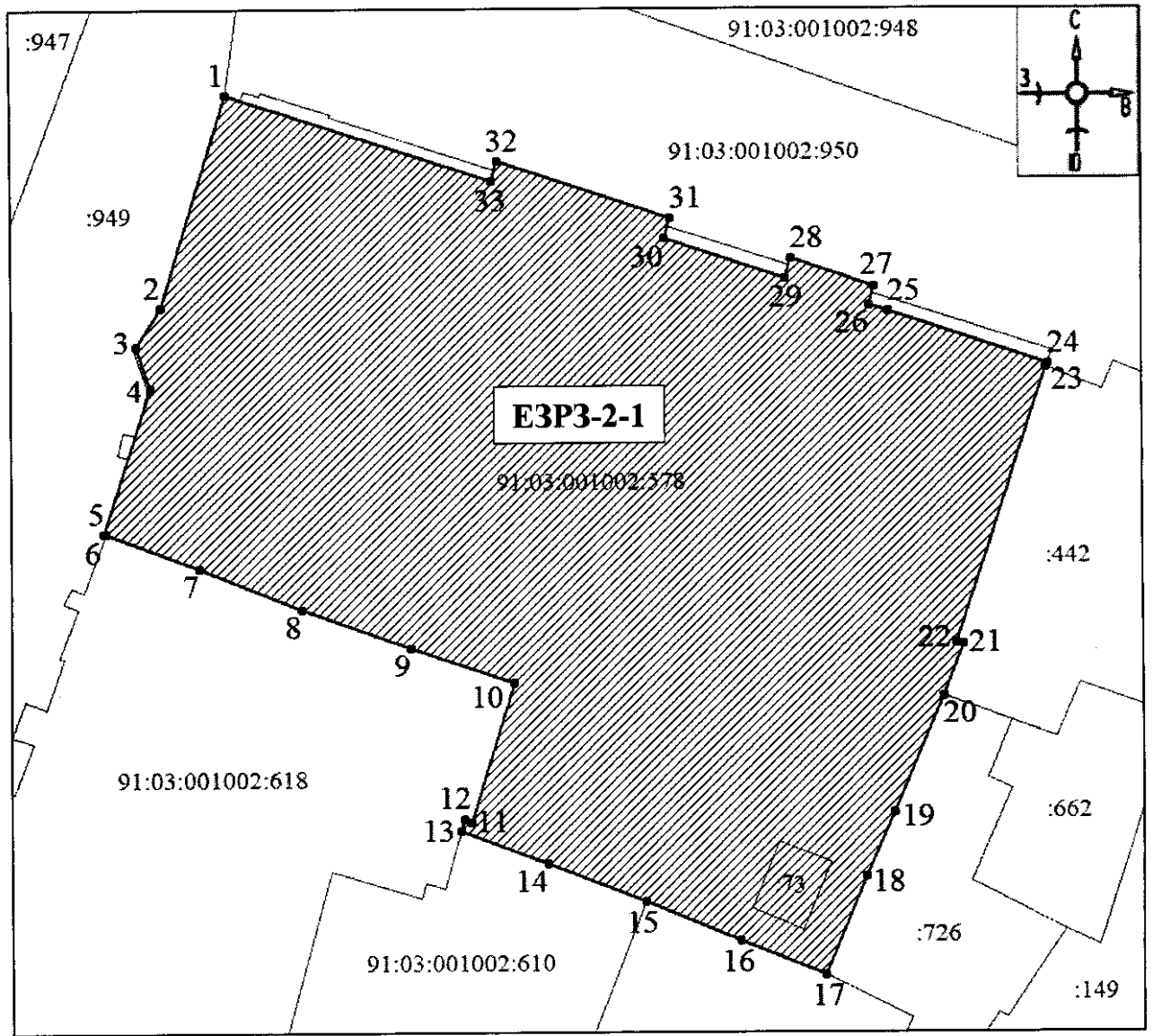
Масштаб 1:2500

Используемые условные знаки и обозначения:

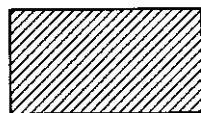


– границы территории ЕЗРЗ-2.

План границ территории участка ЕЗРЗ-2-1



Используемые условные знаки и обозначения:

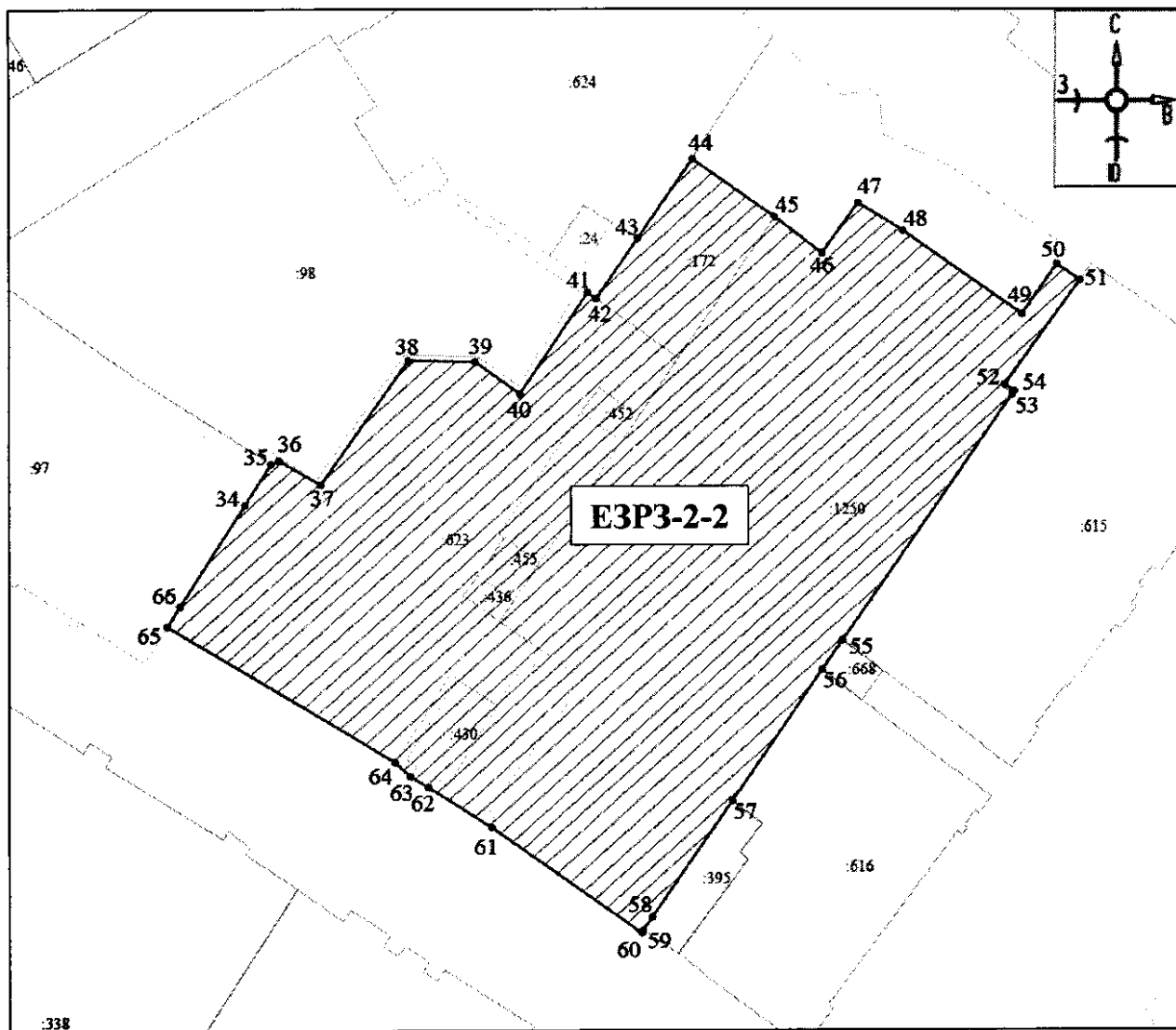


– границы территории участка ЕЗРЗ-2-1;

●1

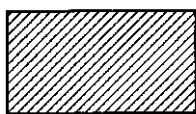
– обозначение характерной (поворотной) точки.

План границ территории участка ЕЗРЗ-2-2



Масштаб 1:400

Используемые условные знаки и обозначения:

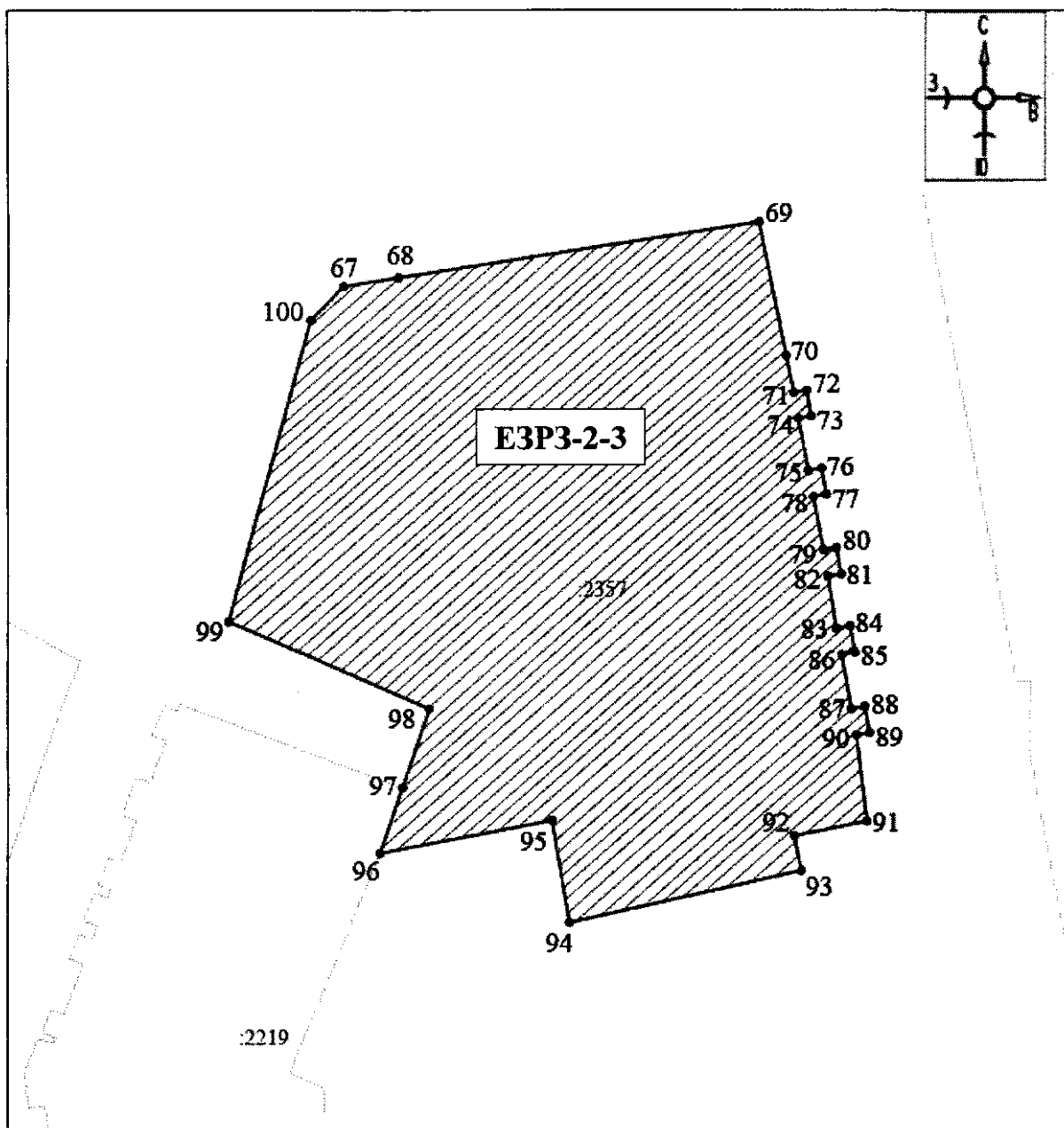


– границы территории участка ЕЗРЗ-2-2;




– обозначение характерной (поворотной) точки.

План границ территории участка ЕЗРЗ-2-3



Масштаб 1:400

Используемые условные знаки и обозначения:

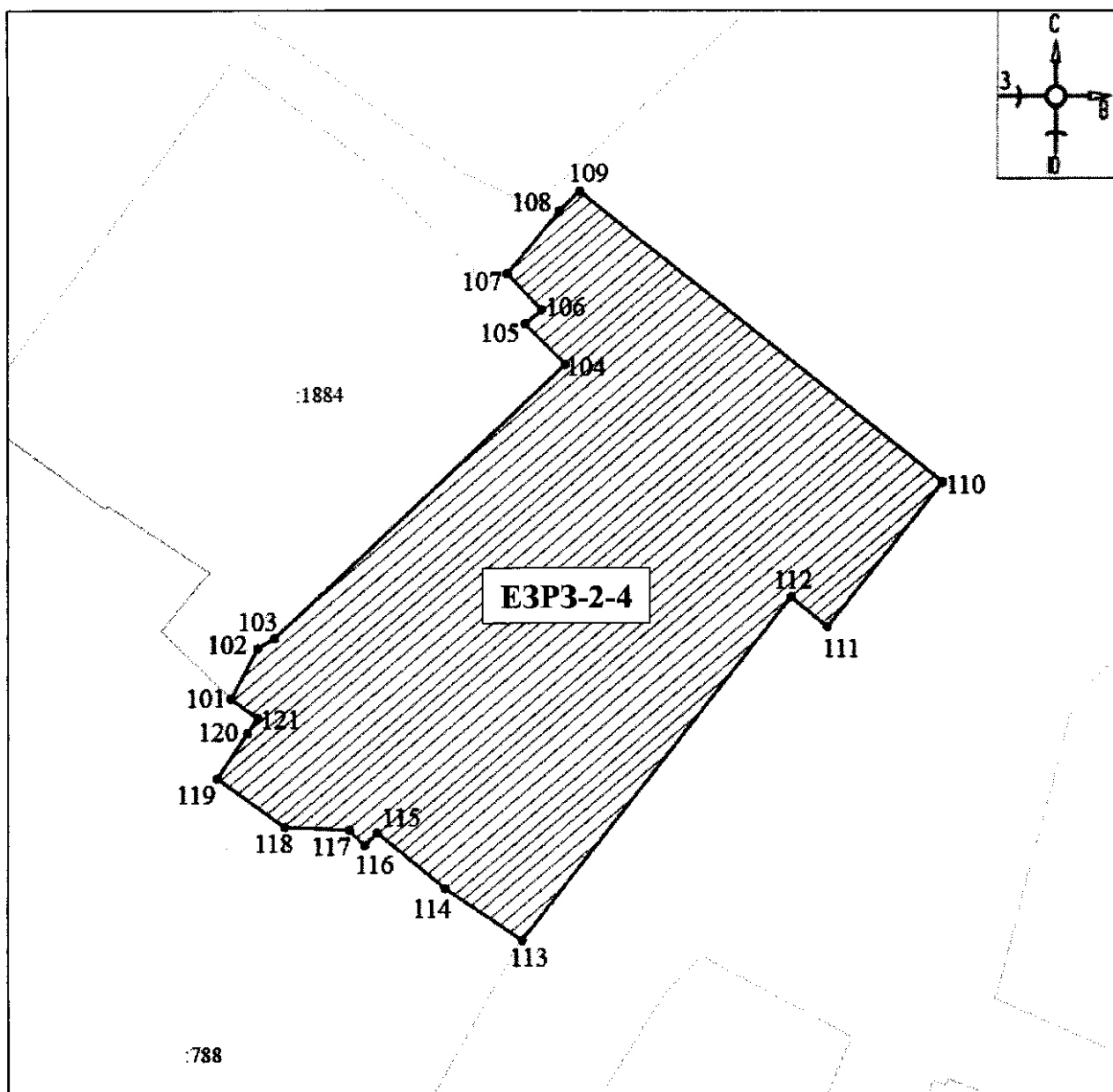


– границы территории участка ЕЗРЗ-2-3;

●1


– обозначение характерной (поворотной) точки.

План границ территории участка ЕЗРЗ-2-4



Масштаб 1:400

Используемые условные знаки и обозначения:

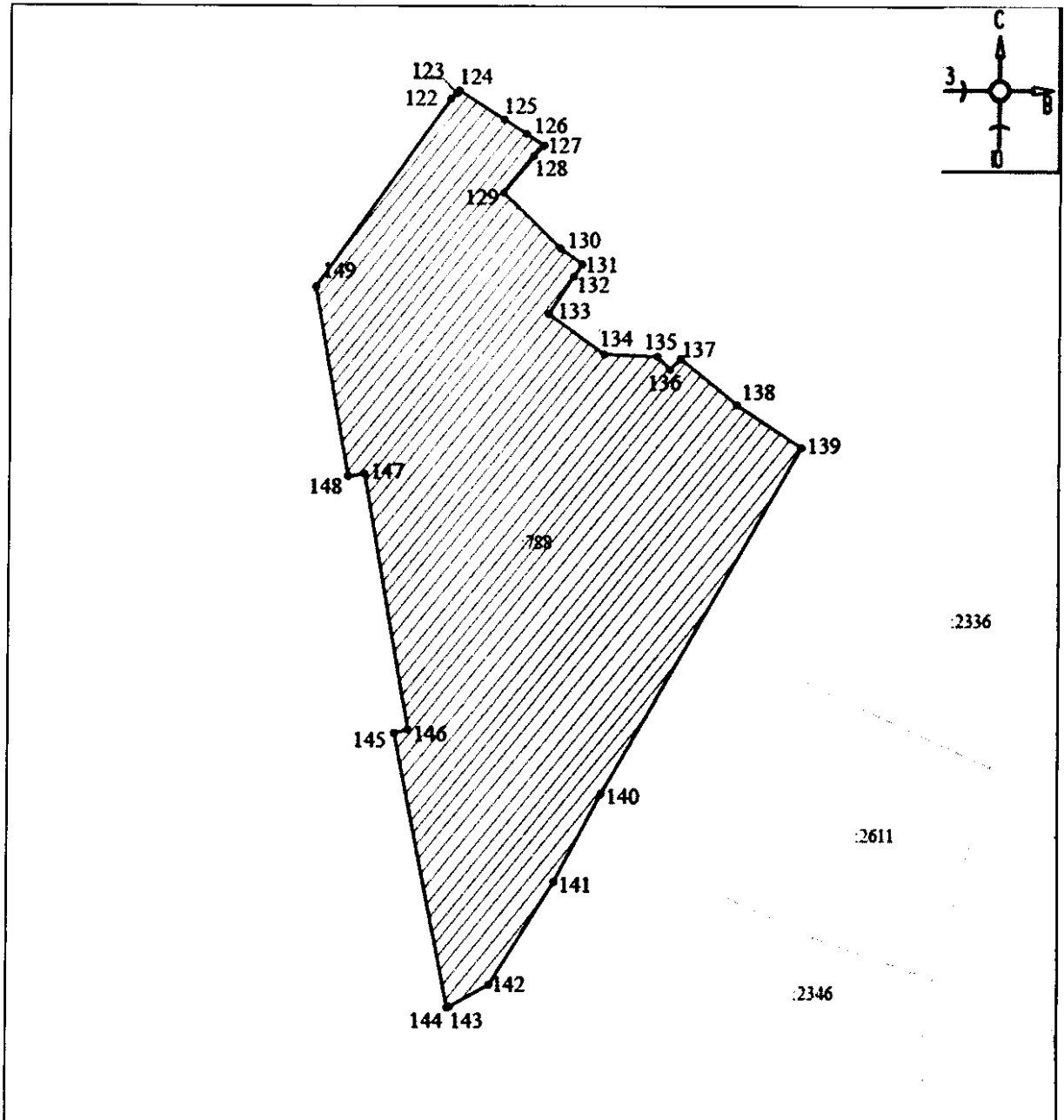


– границы территории участка ЕЗРЗ-2-4;

●1


– обозначение характерной (поворотной) точки.

План границ территории участка ЕЗРЗ-2-5



Масштаб 1:500

Используемые условные знаки и обозначения:

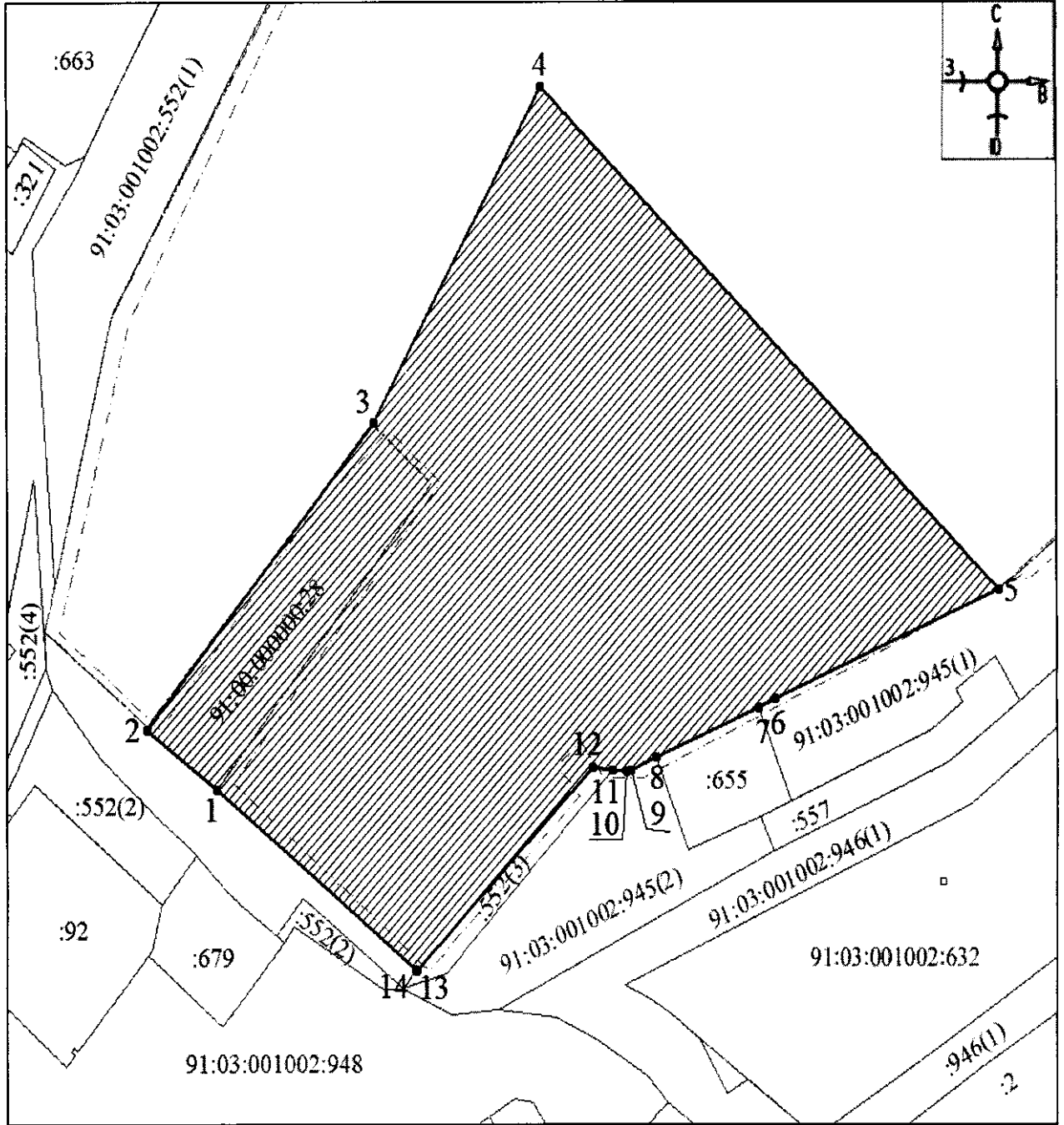


– границы территории участка ЕЗРЗ-2-5;



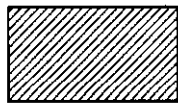
– обозначение характерной (поворотной) точки.

План границ территории участка ЕЗОПЛ



Масштаб 1:600

Используемые условные знаки и обозначения:



– границы территории участка ЕЗОПЛ;



– обозначение характерной (поворотной) точки.